



ΕΛΛΗΝΙΚΗ ΔΗΜΟΚΡΑΤΙΑ
ΔΗΜΟΣ ΛΑΡΙΣΑΙΩΝ
Δ/ΝΣΗ ΔΙΟΙΚΗΣΗΣ ΚΑΙ ΠΡΟΣΩΠΙΚΟΥ
ΤΜΗΜΑ ΥΠΟΣΤΗΡΙΞΗΣ ΠΟΛΙΤΙΚΩΝ ΟΡΓΑΝΩΝ

ΑΠΟΦΑΣΗ ΑΡΙΘ. 234
ΑΠΟ ΤΟ ΥΠ' ΑΡΙΘ. 28/2022 ΠΡΑΚΤΙΚΟ ΣΥΝΕΔΡΙΑΣΗΣ
ΤΟΥ ΔΗΜΟΤΙΚΟΥ ΣΥΜΒΟΥΛΙΟΥ ΛΑΡΙΣΑΙΩΝ

ΘΕΜΑ: Λήψη Κανονιστικής Απόφασης με θέμα: Μελέτες Κυκλοφοριακών ρυθμίσεων οδών (φορά -προτεραιότητα & καθεστώς στάθμευσης) που επηρεάζουν τη δευτερεύουσα Εθνική οδό (Παλαιά Ε.Ο.) Αθηνών-Θεσ/νίκης (Λεωφόρος Καραμανλή) στην πόλη της Λάρισας -ΑΜ14, σύμφωνα με τη με αριθμ. 84/2022 Α.Ε.Π.Ζ.

Στη Λάρισα, σήμερα 4η του μηνός Οκτωβρίου, του έτους 2022, ημέρα Τρίτη και ώρα 19.00 μ.μ. το Δημοτικό Συμβούλιο του Δήμου Λαρισαίων συνήλθε σε συνεδρίαση, ύστερα από τη με αρ. πρωτ. 42663/30-09-2022 πρόσκληση του Προέδρου αυτού, η οποία έγινε κατά τις διατάξεις του άρθρου 67 του Ν.3852/2010 (ΦΕΚ Α' 87), όπως αυτό τροποποιήθηκε και ισχύει.

Ήταν δε παρόντες από τα μέλη του οι κ.κ.: 1) Τάχος Δημήτριος, ως Πρόεδρος, 2) Αδαμόπουλος Αθανάσιος, 3) Αλεξούλης Ιωάννης, 4) Αναστασίου Μιχαήλ, 5) Απρίλη Αγορίτσα, 6) Αργυρόπουλος Κωνσταντίνος, 7) Βλαχούλης Κωνσταντίνος, 8) Βούλγαρης Σωτήριος, 9) Γαμβρούλας Νικόλαος, 10) Γιαννακόπουλος Κοσμάς, 11) Γούλας Παναγιώτης, 12) Δαούλας Θωμάς, 13) Δεληγιάννης Δημήτριος, 14) Διαμάντος Κωνσταντίνος, 15) Δρυστέλλας Αθανάσιος, 16) Ζαούτσος Γεώργιος, 17) Καλαμπαλίκης Κωνσταντίνος, 18) Καλτσάς Νικόλαος, 19) Καμηλαράκη – Σαμαρά Μαρία, 20) Καραλαριώτου Ειρήνη, 21) Κρίκης Πέτρος, 22) Κυριτσάκας Βάιος, 23) Μαβίδης Δημήτριος, 24) Μόρας Ευάγγελος, 25) Νάρης Αλέξανδρος, 26) Νασιώκας Παναγιώτης, 27) Νταής Παναγιώτης, 28) Ξυνοπούλου Ελένη – Μαρίνα, 29) Παναγιώτου Ιωάννης, 30) Παπαδημητρίου Βασίλειος, 31) Παπαδούλης Γεώργιος, 32) Παπαπαρίσης Απόστολος, 33) Παπαποστόλου Δημήτριος, 34) Πράπας Αντώνιος, 35) Ραπτοτάσιου Ουρανία, 36) Σάπκας Παναγιώτης, 37) Σταυροθεόδωρος Αχιλλέας, 38) Τερζούδης Χρήστος, 39) Τσακίρης Μιχαήλ και 40) Τσιλιμίγκας Χρήστος

και δεν προσήλθαν οι Δημοτικοί Σύμβουλοι κ.κ.: 1) Ανδριτσόπουλος Ανδρέας, 2) Γεωργάκης Δημήτριος, 3) Καφφές Θεόδωρος, 4) Λώλος Αχιλλέας, 5) Μαμάκος Αθανάσιος, 6)) Μπουσμπούκης Ιωάννης, 7) Ξηρομερίτης Μάριος, 8) Σούλτης Γεώργιος και 9) Τζατζάκης Φώτιος.

Το Δημοτικό Συμβούλιο, αφού βρέθηκε σε νόμιμη απαρτία (σε σύνολο αριθμού συμβούλων 49 παρευρίσκονταν οι 40, αποτελούντες την απόλυτη πλειοψηφία αυτού, άρθρο 96 παράγραφος 2 του ΔΚΚ (Ν. 3463/8-6-2006), δηλαδή τον αμέσως μεγαλύτερο ακέραιο του μισού του νομίμου αριθμού των μελών του Συμβουλίου), εισέρχεται στη συζήτηση των θεμάτων παρόντος του Δημάρχου κ. Απόστολου Καλογιάννη.

Κατά τη συζήτηση του θέματος απουσίαζαν οι Δημοτικοί Σύμβουλοι κ.κ. Νάρης Αλέξανδρος, Ραπτοτάσιου Ουρανία και Σάπκας Παναγιώτης.

Το Δημοτικό Συμβούλιο Λαρισαίων αφού συζήτησε σχετικά με το θέμα: Λήψη Κανονιστικής Απόφασης με θέμα: : Μελέτες Κυκλοφοριακών ρυθμίσεων οδών (φορά - προτεραιότητα & καθεστώς στάθμευσης) που επηρεάζουν τη δευτερεύουσα Εθνική οδό (Παλαιά Ε.Ο.) Αθηνών-Θεσ/νίκης (Λεωφόρος Καραμανλή) στην πόλη της Λάρισας -ΑΜ14, σύμφωνα με τη με αριθμ. 84/2022 Α.Ε.Π.Ζ. και αφού έλαβε υπόψη:

1. Τα άρθρα 65 και 73 του Ν. 3852/2010 όπως τροποποιήθηκαν και ισχύουν.
2. Τα άρθρα 82 του Ν.3463/2006.
3. Τη με αρ. 84/2022 Α.Ε.Π.Ζ. με θέμα: : Μελέτες Κυκλοφοριακών ρυθμίσεων οδών (φορά -προτεραιότητα & καθεστώς στάθμευσης) που επηρεάζουν τη δευτερεύουσα Εθνική οδό (Παλαιά Ε.Ο.) Αθηνών-Θεσ/νίκης (Λεωφόρος Καραμανλή) στην πόλη της Λάρισας - ΑΜ14.
4. Τη συνταχθείσα τεχνική μελέτη της Δ/σης Τεχνικών Υπηρεσιών, Τμήμα Κυκλοφοριακών Ρυθμίσεων, η οποία επισυνάπτεται.

ΑΠΟΦΑΣΙΣΕ ΟΜΟΦΩΝΑ

Εγκρίνει τη λήψη Κανονιστικής Απόφασης που αφορά: Μελέτες Κυκλοφοριακών ρυθμίσεων οδών (φορά -προτεραιότητα & καθεστώς στάθμευσης) που επηρεάζουν τη δευτερεύουσα Εθνική οδό (Παλαιά Ε.Ο.) Αθηνών-Θεσ/νίκης (Λεωφόρος Καραμανλή) στην πόλη της Λάρισας -ΑΜ14, σύμφωνα με τη με αριθμ. 84/2022 Α.Ε.Π.Ζ. ως εξής:

1/ Απαιτούμενες κυκλοφοριακές ρυθμίσεις από την Υπηρεσία για τις οδούς **Ερετρείας** (Λ. Καραμανλή – Στρατονικείας), **Ολυμπίας** (Μυκηνών – Αναύρου) , **Μυκηνών** (Λ. Καραμανλή – Στρατονικείας) , **Κουτσόχερου & Μυστρά** (Κουτσόχερου – Στρατονικείας) - φορές , μονοδρομήσεις –διπλής κατεύθυνσης), καθεστώς στάθμευσης -προτεραιότητες

Ερετρείας

Τμήμα από Λ. Καραμανλή έως Στρατονικείας (ΟΤ 1048 , ΟΤ 1048 Α, ΟΤ 1149, ΟΤ 1149 Γ, ΟΤ 1149 Δ, ΟΤ 1149 Ζ, ΟΤ 1157 Α, ΟΤ 1158, ΟΤ 1158 Β & ΟΤ 1158 Α)

Τμήμα από Λ. Καραμανλή έως Ολυμπίας (ΟΤ 1048 , ΟΤ 1048 Α & ΟΤ 1158 Α)

- **Εφαρμόζεται ανώτατο όριο ταχύτητας 30χλμ/ώρα** για την οδό Ερετρείας (τμήμα από Λ. Καραμανλή έως Ολυμπίας).
- **Απαγόρευση στάσης και στάθμευσης όλων των οχημάτων**, στη δεξιά & στην αριστερή πλευρά της οδού Ερετρείας (τμήμα από Λ. Καραμανλή έως Ολυμπίας) και στην φορά εξόδου / εισόδου με την Λ. Καραμανλή (ΟΤ 1048 , ΟΤ 1048 Α & ΟΤ 1158 Α)

Τμήμα από Στρατονικείας έως Ολυμπίας (ΟΤ 1149, ΟΤ 1149 Γ, ΟΤ 1149 Δ, ΟΤ 1149 Ζ, ΟΤ 1157 Α, ΟΤ 1158 & ΟΤ 1158 Β)

- **Μονοδρόμηση** της οδού Ερετρείας (τμήμα από Στρατονικείας έως Ολυμπίας - ΟΤ 1149, ΟΤ 1149 Γ, ΟΤ 1149 Δ, ΟΤ 1149 Ζ, ΟΤ 1157 Α, ΟΤ 1158 & ΟΤ 1158 Β) με φορά κίνησης από την οδό Στρατονικείας προς την οδό Ολυμπίας.
- **Εφαρμόζεται ανώτατο όριο ταχύτητας 30χλμ/ώρα** για την οδό Ερετρείας τμήμα από Στρατονικείας έως Ολυμπίας).
- **Απαγόρευση στάσης και στάθμευσης όλων των οχημάτων**, στη δεξιά πλευρά της οδού Ερετρείας (τμήμα από Στρατονικείας έως Ολυμπίας) κατά την φορά κίνησης από την οδό Στρατονικείας προς την Ολυμπίας (τμήμα Στρατονικείας –Πύργου ΟΤ 1149 Ζ , τμήμα Πύργου-Απέλλου ΟΤ1149 Δ, τμήμα Απέλλου-Πελλήνης ΟΤ 1149 Γ, τμήμα Πελλήνης – Ολύμπιας ΟΤ 1149)
- **Απαγόρευση στάσης και στάθμευσης όλων των οχημάτων πλην ΙΧ** , στην αριστερή πλευρά της οδού Ερετρείας (τμήμα από Στρατονικείας έως Ολυμπίας) κατά την φορά

κίνησης από την οδό Στρατονικείας προς την Ολυμπίας (τμήμα Στρατονικείας –Ρίου ΟΤ 1157 Α, τμήμα Ρίου- Πελλήνης ΟΤ 1158, τμήμα Πελλήνης-Ολυμπίας ΟΤ 1158 Β)

- **Προτεραιότητα** της οδού Ολυμπίας έναντι της οδού Ερετρίας
Ολυμπίας

Τμήμα από Μυκηνών έως Αναύρου (ΟΤ 1048 Α, ΟΤ 1149, ΟΤ 1158 Α & ΟΤ 1158 Β)

Τμήμα από Ερετρίας έως Μυκηνών (ΟΤ 1158 Α και ΟΤ 1158 Β)

- **Μονοδρόμηση** της οδού Ολυμπίας (τμήμα από Ερετρίας έως Μυκηνών -ΟΤ 1158 Α και ΟΤ 1158 Β) με φορά κίνησης από την οδό Ερετρίας προς την οδό Μυκηνών
- **Εφαρμόζεται ανώτατο όριο ταχύτητας 30χλμ/ώρα** για την οδό Ολυμπίας (τμήμα από Ερετρίας έως Μυκηνών -ΟΤ 1158 Α και ΟΤ 1158 Β)
- **Απαγόρευση στάσης και στάθμευσης όλων των οχημάτων**, στην δεξιά πλευρά της οδού Ολυμπίας (τμήμα από Ερετρίας έως Μυκηνών -ΟΤ 1158 Α) με φορά κίνησης από την οδό Ερετρίας προς την οδό Μυκηνών)
- **Απαγόρευση στάσης και στάθμευσης όλων των οχημάτων πλην ΙΧ**, στην αριστερή πλευρά της οδού Ολυμπίας (τμήμα από Ερετρίας έως Μυκηνών -ΟΤ 1158 Β) με φορά κίνησης από την οδό Ερετρίας προς την οδό Μυκηνών)
- **Προτεραιότητα** της οδού Μυκηνών έναντι της οδού Ολυμπίας

Τμήμα από Ερετρίας έως Αναύρου (ΟΤ 1048 Α και ΟΤ 1149)

- **Μονοδρόμηση** της οδού Ολυμπίας (τμήμα από Ερετρίας έως Αναύρου (ΟΤ 1048 Α και ΟΤ 1149) με φορά κίνησης από την οδό Ερετρίας προς την οδό Αναύρου
- **Εφαρμόζεται ανώτατο όριο ταχύτητας 30χλμ/ώρα** για την οδό Ολυμπίας (τμήμα από Ερετρίας έως Αναύρου (ΟΤ 1048 Α και ΟΤ 1149)
- **Απαγόρευση στάσης και στάθμευσης όλων των οχημάτων**, στην δεξιά πλευρά της οδού Ολυμπίας (τμήμα από Ερετρίας έως Αναύρου - ΟΤ 1149) με φορά κίνησης από την οδό Ερετρίας προς την οδό Αναύρου
- **Απαγόρευση στάσης και στάθμευσης όλων των οχημάτων πλην ΙΧ**, στην αριστερή πλευρά της οδού Ολυμπίας (τμήμα από Ερετρίας έως Αναύρου -ΟΤ 1048 Α) με φορά κίνησης από την οδό Ερετρίας προς την οδό Αναύρου

Μυκηνών

Τμήμα από Λ. Καραμανλή έως Στρατονικείας (ΟΤ 1158 Α, ΟΤ 1158 Β, ΟΤ 1158, ΟΤ 1157 Α, ΟΤ 1157 Γ, ΟΤ Κ.Χ 1157 Δ, ΟΤ 1161, ΟΤ 1160 ΧΩΡΟΣ ΝΗΠΙΑΓΩΓΕΙΟΥ/ΒΡΕΦΟΚΟΜΕΙΟΥ & ΟΤ 1159)

Τμήμα από Λ. Καραμανλή έως Ανώνυμο/Ρίου (ΟΤ 1158 Α, ΟΤ 1158 Β, ΟΤ 1158 & ΟΤ 1159)

προτείνεται

- Οδός **διπλής κυκλοφορίας** για το τμήμα της οδού Μυκηνών από Λ. Καραμανλή έως Ανώνυμο/Ρίου (ΟΤ 1158 Α, ΟΤ 1158 Β, ΟΤ 1158 & ΟΤ 1159)
- **Εφαρμόζεται ανώτατο όριο ταχύτητας 30χλμ/ώρα** για την οδό Ολυμπίας (τμήμα από Ερετρίας έως Αναύρου (ΟΤ 1048 Α και ΟΤ 1149)
- Η **απαγόρευση στάσης και στάθμευσης όλων των οχημάτων**, στην δεξιά πλευρά της οδού Μυκηνών (τμήμα από Ρίου έως Λ. Καραμανλή - ΟΤ 1158 , ΟΤ 1158 Β & ΟΤ 1158 Α) με φορά κίνησης από την οδό Ρίου προς την οδό Λ. Καραμανλή
- Η **απαγόρευση στάσης και στάθμευσης όλων των οχημάτων**, στην δεξιά πλευρά της οδού Μυκηνών (τμήμα από Λ. Καραμανλή έως Ανώνυμος - ΟΤ 1159) με φορά κίνησης από την οδό Λ. Καραμανλή προς την οδό Ανώνυμο

Τμήμα από Ανώνυμο/Ρίου έως Στρατονικείας (ΟΤ 1157 Α, ΟΤ 1157 Γ, ΟΤ Κ.Χ 1157 Δ, ΟΤ 1161 & ΟΤ 1160 ΧΩΡΟΣ ΝΗΠΙΑΓΩΓΕΙΟΥ/ΒΡΕΦΟΚΟΜΕΙΟΥ)

προτείνεται

- **Μονοδρόμηση** της οδού Μυκηνών (τμήμα από Ανώνυμο/Ρίου έως Στρατονικείας (ΟΤ 1157 Α, ΟΤ 1157 Γ, ΟΤ Κ.Χ 1157 Δ, ΟΤ 1161 & ΟΤ 1160 ΧΩΡΟΣ ΝΗΠΙΑΓΩΓΕΙΟΥ/ΒΡΕΦΟΚΟΜΕΙΟΥ) με φορά κίνησης από την οδό Ρίου/ Ανώνυμο προς την οδό Στρατονικείας
- **Εφαρμόζεται ανώτατο όριο ταχύτητας 30χλμ/ώρα** για την οδό Μυκηνών (τμήμα από Ανώνυμο/Ρίου έως Στρατονικείας (ΟΤ 1157 Α, ΟΤ 1157 Γ, ΟΤ Κ.Χ 1157 Δ, ΟΤ 1161 & ΟΤ 1160 ΧΩΡΟΣ ΝΗΠΙΑΓΩΓΕΙΟΥ/ΒΡΕΦΟΚΟΜΕΙΟΥ)
- **Απαγόρευση στάσης και στάθμευσης όλων των οχημάτων**, στην δεξιά πλευρά της οδού Μυκηνών (τμήμα από Ανώνυμο έως Στρατονικείας) με φορά κίνησης από την οδό Ανώνυμο προς την οδό Στρατονικείας (τμήμα Ανώνυμος-Κουτσόχερου –ΟΤ 1160 ΧΩΡΟΣ ΝΗΠΙΑΓΩΓΕΙΟΥ/ΒΡΕΦΟΚΟΜΕΙΟΥ, τμήμα Κουτσόχερου –Στρατονικείας –ΟΤ1161)
- **Απαγόρευση στάσης και στάθμευσης όλων των οχημάτων πλην ΙΧ** , στην αριστερή πλευρά της οδού Μυκηνών (τμήμα από Ρίου έως Στρατονικείας) με φορά κίνησης από την οδό Ρίου προς την οδό Στρατονικείας (τμήμα Ρίου-Κουτσόχερου –ΟΤ 1157 Α, τμήμα Κουτσόχερου-Πεζόδρομος ΟΤ 1157 Γ, τμήμα Πεζόδρομος –Στρατονικείας –ΟΤ 1157 Δ Κ.Χ.)
- **Προτεραιότητα** της οδού Στρατονικείας έναντι της οδού Μυκηνών
Κουτσόχερου
Τμήμα από Μυκηνών έως Μυστρά (ΟΤ 1157 Α & ΟΤ 1157 Γ)
- Η **μονοδρόμηση** της οδού Κουτσόχερου (τμήμα από Μυκηνών έως Μυστρά (ΟΤ 1157 Α και ΟΤ 1157 Γ) με φορά κίνησης από την οδό Μυκηνών προς την οδό Μυστρά
- **Εφαρμόζεται ανώτατο όριο ταχύτητας 30χλμ/ώρα** για την οδό Κουτσόχερου (τμήμα από Μυκηνών έως Μυστρά (ΟΤ 1157 Α και ΟΤ 1157 Γ)
- Η **απαγόρευση στάσης και στάθμευσης όλων των οχημάτων**, στην δεξιά & στην αριστερή πλευρά της οδού Κουτσόχερου (τμήμα από Μυκηνών έως Μυστρά -(ΟΤ 1157 Α και ΟΤ 1157 Γ) με φορά κίνησης από την οδό Μυκηνών προς την οδό Μυστρά
Μυστρά
Τμήμα από Κουτσόχερου έως Στρατονικείας (ΟΤ 1157 Α, ΟΤ 1157 Γ & ΟΤ Κ.Χ. 1157 Δ)
- **Μονοδρόμηση** της οδού Μυστρά (τμήμα από Κουτσόχερου έως Στρατονικείας (ΟΤ 1157 Α, ΟΤ 1157 Γ & ΟΤ Κ.Χ. 1157 Δ) με φορά κίνησης από την οδό Κουτσόχερου προς την οδό Στρατονικείας
- **Εφαρμόζεται ανώτατο όριο ταχύτητας 30χλμ/ώρα** για την οδό Μυστρά (τμήμα από Κουτσόχερου έως Στρατονικείας (ΟΤ 1157 Α, ΟΤ 1157 Γ & ΟΤ Κ.Χ. 1157 Δ)
- **Απαγόρευση στάσης και στάθμευσης όλων των οχημάτων**, στην αριστερή πλευρά της οδού Μυστρά (τμήμα από Κουτσόχερου έως Στρατονικείας -ΟΤ 1157 Α) με φορά κίνησης από την οδό Κουτσόχερου προς την οδό Στρατονικείας
- **Απαγόρευση στάσης και στάθμευσης όλων των οχημάτων πλην ΙΧ** , στην δεξιά πλευρά της οδού Μυστρά (τμήμα από Κουτσόχερου έως Στρατονικείας - ΟΤ 1157 Γ & ΟΤ Κ.Χ. 1157 Δ) με φορά κίνησης από την οδό Κουτσόχερου προς την οδό Στρατονικείας
2/Απαιτούμενες κυκλοφοριακές ρυθμίσεις από την Υπηρεσία για τις οδούς **Ερέτριας** (Σιδ. Γραμμές –Λ. Καραμανλή) , & **Μαλακάση** (Ερέτριας - Καραγάτση) -φορές (μονοδρομήσεις –διπλής κατεύθυνσης) καθεστώς στάθμευσης ,όριο ταχύτητας προτεραιότητα

Ερετριας

Τμήμα από Σιδ. Γραμμές έως Λ. Καραμανλή (ΟΤ 1021 Α, ΚΧ1021 ΧΩΡΟΣ ΠΑΙΔΙΚΗΣ ΧΑΡΑΣ, ΟΤ 1020 Β, ΟΤ 1020 Α, ΟΤ 1025 Γ, ΟΤ 1025 Β, ΚΧ 1025 Α, ΟΤ1025 & ΟΤ 1025 Δ)

Τμήμα από Λ. Καραμανλή έως Μαλακάση (ΟΤ 1020 Α , ΟΤ 1025 Γ & ΟΤ 1025 Β)

- **Εφαρμόζεται ανώτατο όριο ταχύτητας 30χλμ/ώρα** για την οδό Ερετριας (τμήμα από Λ. Καραμανλή έως Μαλακάση).

- **Απαγόρευση στάσης και στάθμευσης όλων των οχημάτων**, στην δεξιά & στην αριστερή πλευρά της οδού Ερετρίας (τμήμα από Λ. Καραμανλή έως Μαλακάση) και στην φορά εξόδου / εισόδου με την Λ. Καραμανλή (ΟΤ 1020 Α , ΟΤ 1025 Γ & ΟΤ 1025 Β)
- **Προτεραιότητα** της οδού **Μαλακάση** έναντι της οδού Ερετρίας (τμήμα από Λ. Καραμανλή έως Μαλακάση)

Τμήμα από Σιδ. Γραμμές /Καραγάτση έως Μαλακάση (ΟΤ 1021 Α, ΚΧ1021 ΧΩΡΟΣ ΠΑΙΔΙΚΗΣ ΧΑΡΑΣ, ΟΤ 1020 Β, ΚΧ 1025 Α, ΟΤ1025 & ΟΤ 1025 Δ)

- **Μονοδρόμηση** της οδού **Ερέτρίας** (τμήμα από Σιδ. Γραμμές /Καραγάτση έως Μαλακάση (ΟΤ 1021 Α, ΚΧ1021 ΧΩΡΟΣ ΠΑΙΔΙΚΗΣ ΧΑΡΑΣ, ΟΤ 1020 Β, ΚΧ 1025 Α, ΟΤ1025 & ΟΤ 1025 Δ) με φορά κίνησης από την οδό Καραγάτση /Σιδ. Γραμμές προς την οδό Μαλακάση
- **Εφαρμόζεται ανώτατο όριο ταχύτητας 30χλμ/ώρα** για την οδό **Ερέτρίας** (τμήμα από Σιδ. Γραμμές /Καραγάτση έως Μαλακάση (ΟΤ 1021 Α, ΚΧ1021 ΧΩΡΟΣ ΠΑΙΔΙΚΗΣ ΧΑΡΑΣ, ΟΤ 1020 Β, ΚΧ 1025 Α, ΟΤ1025 & ΟΤ 1025 Δ)
- Τοποθέτηση πινακίδας **K-16** (Κίνδυνος λόγω συχνής κίνησης παιδιών) επί της οδού **Ερέτρίας** (τμήμα από Σιδ. Γραμμές /Καραγάτση έως Μαλακάση) λόγω της ύπαρξης πλατείας.
- **Προτεραιότητα** της οδού **Μαλακάση** έναντι της οδού Ερετρίας (τμήμα από Σιδ. Γραμμές /Καραγάτση έως Μαλακάση)
Μαλακάση
Τμήμα από Ερέτρίας έως Καραγάτση (ΟΤ 1025 Β, ΟΤ 1025 Α, ΚΧ 1025 Α & ΟΤ 1025)
- **Μονοδρόμηση** της οδού **Μαλακάση** (τμήμα από Ερέτρίας έως Καραγάτση (ΟΤ 1025 Β, ΟΤ 1025 Α, ΚΧ 1025 Α & ΟΤ 1025) με φορά κίνησης από την οδό Ερέτρίας προς την οδό Καραγάτση
- **Εφαρμόζεται ανώτατο όριο ταχύτητας 30χλμ/ώρα** για την οδό **Μαλακάση** (τμήμα από Ερέτρίας έως Καραγάτση (ΟΤ 1025 Β, ΟΤ 1025 Α, ΚΧ 1025 Α & ΟΤ 1025)
- Τοποθέτηση πινακίδας **K-16** (Κίνδυνος λόγω συχνής κίνησης παιδιών) επί της οδού **Μαλακάση** (τμήμα από Ερέτρίας έως Καραγάτση) λόγω της ύπαρξης πλατείας.
- **Προτεραιότητα** της οδού **Καραγάτση** έναντι της οδού Μαλακάση (τμήμα από Ερέτρίας έως Καραγάτση)

3/ Απαιτούμενες κυκλοφοριακές ρυθμίσεις από την Υπηρεσία για την οδό **Αρκαδίου** (Λ. Καραμανλή –Στρατονικείας), **Μελισσοχωρίου** (Αρκαδίου-Βόλου) ,**Καστελλίου** [Μελισσοχωρίου-παράπλευρος Εθνικής (Καστελλίου-Αρκαδίου)] & **παράπλευρος Εθνικής** (Καστελλίου-Αρκαδίου) φορές , μονοδρομήσεις –διπλής κατεύθυνσης), καθεστώς στάθμευσης , όριο ταχύτητας - προτεραιότητες

Αρκαδίου

Τμήμα από Λ. Καραμανλή έως Στρατονικείας –ΟΤ1162 Β, ΟΤ 1162 Α, ΟΤ 1162, ΟΤ 1183 Β ΧΩΡΟΣ ΕΚΚΛΗΣΙΑΣ, ΟΤ 1183, ΟΤ 1182 ΧΩΡΟΣ ΔΗΜΟΤΙΚΟΥ ΣΧΟΛΕΙΟΥ & ΟΤ 1181)

- **Οδός διπλής κυκλοφορίας** το τμήμα οδού **Αρκαδίου** (τμήμα από Λ. Καραμανλή έως Στρατονικείας –ΟΤ1162 Β, ΟΤ 1162 Α, ΟΤ 1162, ΟΤ 1183 Β ΧΩΡΟΣ ΕΚΚΛΗΣΙΑΣ, ΟΤ 1183, ΟΤ 1182 ΧΩΡΟΣ ΔΗΜΟΤΙΚΟΥ ΣΧΟΛΕΙΟΥ & ΟΤ 1181).
- **Εφαρμόζεται ανώτατο όριο ταχύτητας 30χλμ/ώρα** για το τμήμα της οδού **Αρκαδίου** (τμήμα από Λ. Καραμανλή έως Στρατονικείας)
- Τοποθέτηση Σχολικής πινακίδας (Προσοχή Σχολείο -Κίνδυνος λόγω συχνής κίνησης παιδιών) επί της οδού **Αρκαδίου** (τμήμα από Λ. Καραμανλή έως Στρατονικείας) λόγω της ύπαρξης σχολικού συγκροτήματος (12^ο Δημοτικό)

- **Προτεραιότητα** της οδού **Αρκαδίου** έναντι των οδών **Ανώνυμος** (κάθετος Αρκαδίου ανάμεσα από ΟΤ 1183 Β & ΟΤ 1183), **Μελισσοχωρίου** & **Στρατονικείας**
- **Προτεραιότητα** της **παράπλευρου της Εθνικής** [(Λ. Καραμανλή) –τμήμα από Καστελλίου προς την οδό Αρκαδίου] έναντι της οδού **Αρκαδίου**
- **Απαγόρευση στάσης και στάθμευσης όλων των οχημάτων**, στην δεξιά & στην αριστερή πλευρά της οδού Αρκαδίου (τμήμα από Λ. Καραμανλή έως Στρατονικείας) μπροστά από τα πρόσωπα των ΟΤ – (ΟΤ1162 Β, ΟΤ 1162 Α, ΟΤ 1162, ΟΤ 1183 Β ΧΩΡΟΣ ΕΚΚΛΗΣΙΑΣ, ΟΤ 1183 & ΟΤ 1182 ΧΩΡΟΣ ΔΗΜΟΤΙΚΟΥ ΣΧΟΛΕΙΟΥ)

Μελισσοχωρίου

Τμήμα από Αρκαδίου έως Βόλου –ΟΤ 1181, ΟΤ 1182 ΧΩΡΟΣ ΔΗΜΟΤΙΚΟΥ ΣΧΟΛΕΙΟΥ & ΟΤ 1184 Β

- **Οδός διπλής κυκλοφορίας** η οδός **Μελισσοχωρίου** (τμήμα από Αρκαδίου έως Βόλου –ΟΤ 1181, ΟΤ 1182 ΧΩΡΟΣ ΔΗΜΟΤΙΚΟΥ ΣΧΟΛΕΙΟΥ & ΟΤ 1184 Β).
- **Εφαρμόζεται ανώτατο όριο ταχύτητας 30χλμ/ώρα** για την οδό **Μελισσοχωρίου** (τμήμα από Αρκαδίου έως Βόλου)
- Τοποθέτηση Σχολικής πινακίδας (Προσοχή Σχολείο -Κίνδυνος λόγω συχνής κίνησης παιδιών) επί της οδού **Μελισσοχωρίου** (τμήμα από Αρκαδίου έως Βόλου) λόγω της ύπαρξης σχολικού συγκροτήματος (12^ο Δημοτικό)
- **Προτεραιότητα** της οδού **Μελισσοχωρίου** έναντι των οδών **Καστελλίου**
- **Απαγόρευση στάσης και στάθμευσης όλων των οχημάτων**, στην δεξιά & στην αριστερή πλευρά της οδού **Μελισσοχωρίου** (τμήμα από Καστελλίου έως Βόλου) μπροστά από τα πρόσωπα των ΟΤ – (τμήμα του ΟΤ 1181 από Καστελλίου έως Βόλου & ΟΤ 1184 Β)
- **Προτεραιότητα** της οδού Βόλου έναντι της οδού **Μελισσοχωρίου**

Καστελλίου

Τμήμα από Μελισσοχωρίου έως παράπλευρο Εθνικής – [Λ. Καραμανλή (Καστελλίου-Αρκαδίου)] –ΟΤ 1182 ΧΩΡΟΣ ΔΗΜΟΤΙΚΟΥ ΣΧΟΛΕΙΟΥ, ΟΤ 1183 Α ΧΩΡΟΣ ΓΥΜΝΑΣΤΗΡΙΟΥ, ΟΤ 1183 Β ΧΩΡΟΣ ΕΚΚΛΗΣΙΑΣ, ΟΤ 1184 Α & ΟΤ 1184 Β

- **Οδός διπλής κυκλοφορίας** το τμήμα οδού **Καστελλίου** (τμήμα από Μελισσοχωρίου έως Ανώνυμο –κάθετος Καστελλίου – ΟΤ 1182 ΧΩΡΟΣ ΔΗΜΟΤΙΚΟΥ ΣΧΟΛΕΙΟΥ, ΟΤ 1183 Α ΧΩΡΟΣ ΓΥΜΝΑΣΤΗΡΙΟΥ, τμήμα του ΟΤ 1184 Α & ΟΤ 1184 Β
- **Μονοδρόμηση** της οδού **Καστελλίου** (τμήμα από Ανώνυμο –κάθετος Καστελλίου έως παράπλευρο Εθνικής – [Λ. Καραμανλή (Καστελλίου-Αρκαδίου)] - ΟΤ 1183 Β ΧΩΡΟΣ ΕΚΚΛΗΣΙΑΣ & τμήμα του ΟΤ 1184 Α , με φορά κίνησης από την Ανώνυμο οδό προς την παράπλευρο Εθνικής – [Λ. Καραμανλή (Καστελλίου-Αρκαδίου)]
- **Εφαρμόζεται ανώτατο όριο ταχύτητας 30χλμ/ώρα** στην οδό **Καστελλίου** (τμήμα από Μελισσοχωρίου έως παράπλευρο Εθνικής – [Λ. Καραμανλή (Καστελλίου-Αρκαδίου)]
- **Προτεραιότητα** της οδού **Καστελλίου** έναντι της οδού Ανώνυμος [κάθετος Καστελλίου – ανάμεσα στα ΟΤ1183 Β ΧΩΡΟΣ ΕΚΚΛΗΣΙΑΣ & ΟΤ 1183 Α ΧΩΡΟΣ ΓΥΜΝΑΣΤΗΡΙΟΥ **παράπλευρος Εθνικής –Λ. Καραμανλή**
Τμήμα από Καστελλίου έως Αρκαδίου -ΟΤ1183 Β ΧΩΡΟΣ ΕΚΚΛΗΣΙΑΣ
- **Μονοδρόμηση** της οδού **παράπλευρος Εθνικής –Λ. Καραμανλή** (τμήμα από Καστελλίου έως Αρκαδίου) - ΟΤ 1183 Β ΧΩΡΟΣ ΕΚΚΛΗΣΙΑΣ, με φορά κίνησης από την οδό Καστελλίου προς την οδό Αρκαδίου
- **Εφαρμόζεται ανώτατο όριο ταχύτητας 30χλμ/ώρα** στην οδό **παράπλευρος Εθνικής –Λ. Καραμανλή** (τμήμα από Καστελλίου έως Αρκαδίου) - ΟΤ 1183 Β ΧΩΡΟΣ ΕΚΚΛΗΣΙΑΣ

- **Προτεραιότητα** της οδού **παράπλευρος Εθνικής –Λ. Καραμανλή** έναντι της οδού **Αρκαδίου - ΟΤ1183 Β ΧΩΡΟΣ ΕΚΚΛΗΣΙΑΣ**
- Υποχρεωτική κίνηση των οχημάτων επί του παραπλεύρου [τοποθέτηση **πινακίδας P-51δ** (Υποχρεωτική κατεύθυνση πορείας εμπρός ή δεξιά..) επί της παράπλευρος Εθνικής –Λ. Καραμανλή (τμήμα από Καστελλίου έως Αρκαδίου) καθώς και τοποθέτηση πινακίδας **P-50δ** (Υποχρεωτική κατεύθυνση πορείας με στροφή δεξιά) επί της οδού Αρκαδίου

4/ Απαιτούμενες κυκλοφοριακές ρυθμίσεις από την Υπηρεσία για την οδό **Αμουρίου** (Φαρσάλων – Λ. Καραμανλή) -φορές (μονοδρομήσεις –διπλής κατεύθυνσης) καθεστώσ στάθμευσης ,προτεραιότητα

Αμουρίου

Τμήμα από Φαρσάλων έως Λ. Καραμανλή(δευτερεύουσα Εθνική οδός)-ΟΤ 121, ΟΤ 115 Α, ΚΧ 116 Α & ΟΤ 116 Α

- **Οδός διπλής κυκλοφορίας** η οδός **Αμουρίου** [τμήμα από Φαρσάλων έως Λ. Καραμανλή (δευτερεύουσα Εθνική οδός)-ΟΤ 121, ΟΤ 115 Α, ΚΧ 116 Α & ΟΤ 116 Α]
- **Εφαρμόζεται ανώτατο όριο ταχύτητας 40χλμ/ώρα** στην οδό **Αμουρίου** [τμήμα από Φαρσάλων έως Λ. Καραμανλή (δευτερεύουσα Εθνική οδός)
- **Προτεραιότητα** της οδού **Αμουρίου** έναντι της οδού **Λέγγα**
- **Προτεραιότητα** της οδού Φαρσάλων έναντι της οδού **Αμουρίου**
- **Απαγόρευση στάσης και στάθμευσης όλων των οχημάτων**, στην δεξιά & στην αριστερή πλευρά της οδού **Αμουρίου** (τμήμα από Φαρσάλων έως Λ. Καραμανλή(δευτερεύουσα Εθνική οδός)-ΟΤ 121, ΟΤ 115 Α, ΚΧ 116 Α & ΟΤ 116 Α) μπροστά από τα πρόσωπα των ΟΤ – (ΟΤ 121, ΟΤ 115 Α, ΚΧ 116 Α & ΟΤ 116 Α)

σύμφωνα με την εισήγηση της Δ/σης Τεχνικών Υπηρεσιών, Τμήμα Κυκλοφοριακών Ρυθμίσεων και την Τεχνική Περιγραφή, η οποία επισυνάπτεται και αποτελεί αναπόσπαστο μέρος της παρούσης.

Το παρόν συντάχθηκε αναγνώστηκε και αφού βεβαιώθηκε υπογράφεται όπως παρακάτω.

ΤΟ ΔΗΜΟΤΙΚΟ ΣΥΜΒΟΥΛΙΟ

Ο ΠΡΟΕΔΡΟΣ

Ο ΓΡΑΜΜΑΤΕΑΣ

ΤΑ ΜΕΛΗ

ΤΑΧΟΣ ΔΗΜΗΤΡΙΟΣ

ΝΑΣΙΩΚΑΣ ΠΑΝΑΓΙΩΤΗΣ

ΔΗΜΟΣ ΛΑΡΙΣΣΑΙΩΝ
MUNICIPALITY OF LARISSA

ΤΕΧΝΙΚΗ ΠΕΡΙΓΡΑΦΗ

ΘΕΜΑ: «Μελέτες Κυκλοφοριακών ρυθμίσεις οδών (φορά -προτεραιότητα & καθεστώς στάθμευσης) που επηρεάζουν την δευτερεύουσα Εθνική οδό (Παλαιά Ε.Ο.) Αθηνών-Θεσ/νίκης (Λεωφόρος Καραμανλή) στην πόλη της Λάρισας» -ΑΜ14

Λαμβάνοντας υπόψη: 1/τις αιτήσεις των ενδιαφερομένων, 2/ το ισχύον Νομικό πλαίσιο 3/την αυτοψία της Υπηρεσίας καθώς και την διατύπωση γνώμης των Προέδρων των Δημοτικών Κοινοτήτων Λάρισας καθώς και την διατύπωση γνώμης του Αστικού & Υπεραστικού ΚΤΕΛ ΛΑΡΙΣΑΣ, προχωρήσαμε στην σύνταξη της παρούσας Τεχνικής Περιγραφής.

Με την κάτωθι τεχνική περιγραφή προτείνεται να οριστεί

- η έγκριση των κυκλοφοριακών ρυθμίσεων οδών (φορά -προτεραιότητα & καθεστώς στάθμευσης) στην πόλη της Λάρισας ,κάνοντας χρήση της παρακάτω σήμανσης για το καθεστώς στάθμευσης

Κατηγορίες καθεστώτος στάθμευσης

Απαγόρευση στάσης & στάθμευσης - σήμανση με πιν. Ρ-40



Απαγόρευση στάσης & στάθμευσης όλων των οχημάτων πλην ΙΧ - σήμανση με πιν. Ρ-40 και Πρ -ΕΚΤΟΣ ΙΧ



Απαγόρευση στάσης & στάθμευσης πλην Αστικά λεωφορείο- σήμανση με πιν. Ρ-40 & Πρ ΕΚΤΟΣ Αστικά Λεωφορεία



Απαγόρευση στάσης & στάθμευσης πλην Αστικά λεωφορεία & ΧΩΡΩΝ ΦΟΡΤΟΕΚΦΟΡΤΩΣΗΣ - σήμανση με πιν. Ρ-40 & Πρ ΕΚΤΟΣ Αστικά Λεωφορεία & ΧΩΡΩΝ ΦΟΡΤΟΕΚΦΟΡΤΩΣΗΣ (ειδικός χώρος Φ/Ε επί του πεζοδρομίου)



Απαγόρευση στάθμευσης - σήμανση με πιν.

Ρ-39



Απαγόρευση στάσης & στάθμευσης πλην ΧΩΡΩΝ ΦΟΡΤΟΕΚΦΟΡΤΩΣΗΣ - σήμανση με πιν. Ρ-40 & Πρ ΕΚΤΟΣ ΧΩΡΩΝ ΦΟΡΤΟΕΚΦΟΡΤΩΣΗΣ (ειδικός χώρος Φ/Ε επί του πεζοδρομίου)



Θέση στάθμευσης Υπηρεσιακού οχήματος (π.χ. Δήμου Λαρισαίων) [συνοδεύεται με πινακίδα Ρ-40 Απαγόρευση Στάθμευσης όλων των οχημάτων, με αναγραφή «ΕΚΤΟΣ ΥΠΗΡΕΣΙΑΚΑ ΟΧΗΜΑΤΑ ΔΗΜΟΥ ΛΑΡΙΣΑΙΩΝ»]



Με αναγραφή «ΕΚΤΟΣ ΥΠΗΡΕΣΙΑΚΑ ΟΧΗΜΑΤΑ ΔΗΜΟΥ ΛΑΡΙΣΑΙΩΝ»

Η παρούσα τεχνική έκθεση αφορά τις κάτωθι κυκλοφοριακές ρυθμίσεις οδών (φορά - προτεραιότητα & καθεστώς στάθμευσης) που επηρεάζουν την δευτερεύουσα Εθνική οδό (Παλαιά Ε.Ο.) Αθηνών-Θεσ/νίκης (Λεωφόρος Καραμανλή) στην πόλη της Λάρισας» -ΑΜ14

1/ Απαιτούμενες κυκλοφοριακές ρυθμίσεις από την Υπηρεσία για τις οδούς Ερέτριας (Λ. Καραμανλή – Στρατονικείας), Ολυμπίας (Μυκηνών – Αναύρου), Μυκηνών (Λ. Καραμανλή – Στρατονικείας), Κουτσόχερου & Μυστρά (Κουτσόχερου – Στρατονικείας) - φορές, μονοδρομήσεις –διπλής κατεύθυνσης), καθεστώς στάθμευσης -προτεραιότητες

Ερέτριας

τμήμα από Λ. Καραμανλή έως Στρατονικείας (ΟΤ 1048, ΟΤ 1048 Α, ΟΤ 1149, ΟΤ 1149 Γ, ΟΤ 1149 Δ, ΟΤ 1149 Ζ, ΟΤ 1157 Α, ΟΤ 1158, ΟΤ 1158 Β & ΟΤ 1158 Α)

Ολυμπίας

τμήμα από Μυκηνών έως Αναύρου (ΟΤ 1048 Α, ΟΤ 1149, ΟΤ 1158 Α & ΟΤ 1158 Β)

Μυκηνών

τμήμα από Λ. Καραμανλή έως Στρατονικείας (ΟΤ 1158 Α, ΟΤ 1158 Β, ΟΤ 1158, ΟΤ 1157 Α, ΟΤ 1157 Γ, ΟΤ Κ.Χ 1157 Δ, ΟΤ 1161, ΟΤ 1160 ΧΩΡΟΣ ΝΗΣΙΑΓΩΓΕΙΟΥ/ΒΡΕΦΟΚΟΜΕΙΟΥ & ΟΤ 1159)

Κουτσόχερου

Τμήμα από Μυκηνών έως Μυστρά (ΟΤ 1157 Α & ΟΤ 1157 Γ)

Μυστρά

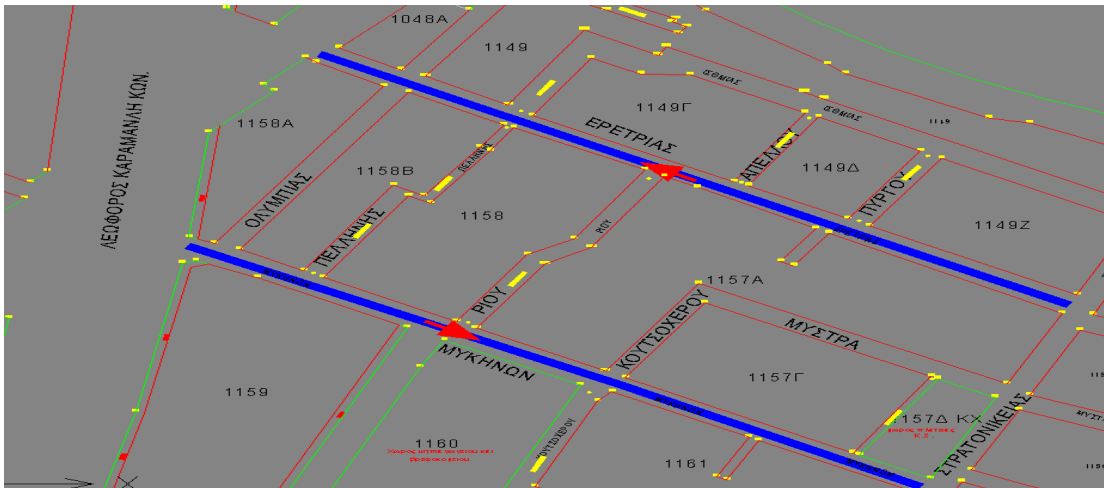
Τμήμα από Κουτσόχερου έως Στρατονικείας (ΟΤ 1157 Α, ΟΤ 1157 Γ & ΟΤ Κ.Χ. 1157 Δ)

Για τις ανωτέρω οδούς ισχύουν τα παρακάτω

ΜΟΝΟΔΡΟΜΗΣΗ ΤΜΗΜΑΤΟΣ ΤΗΣ ΟΔΟΥ ΕΡΕΤΡΕΙΑΣ ΑΠΟ ΤΗΝ ΠΑΛΑΙΑ Ε.Ο. ΑΘΗΝΩΝ –ΘΕΣΣΑΛΟΝΙΚΗΣ ΕΩΣ ΤΗΝ ΟΔΟ ΣΤΡΑΤΟΝΙΚΕΙΑΣ ΜΕ ΚΙΝΗΣΗ ΑΠΟ ΤΗΝ ΟΔΟ ΣΤΡΑΤΟΝΙΚΕΙΑΣ ΠΡΟΣ ΤΗΝ Ε.Ο. ΑΘΗΝΩΝ - ΘΕΣΣΑΛΟΝΙΚΗΣ (Α.Δ.Σ 243/2001)

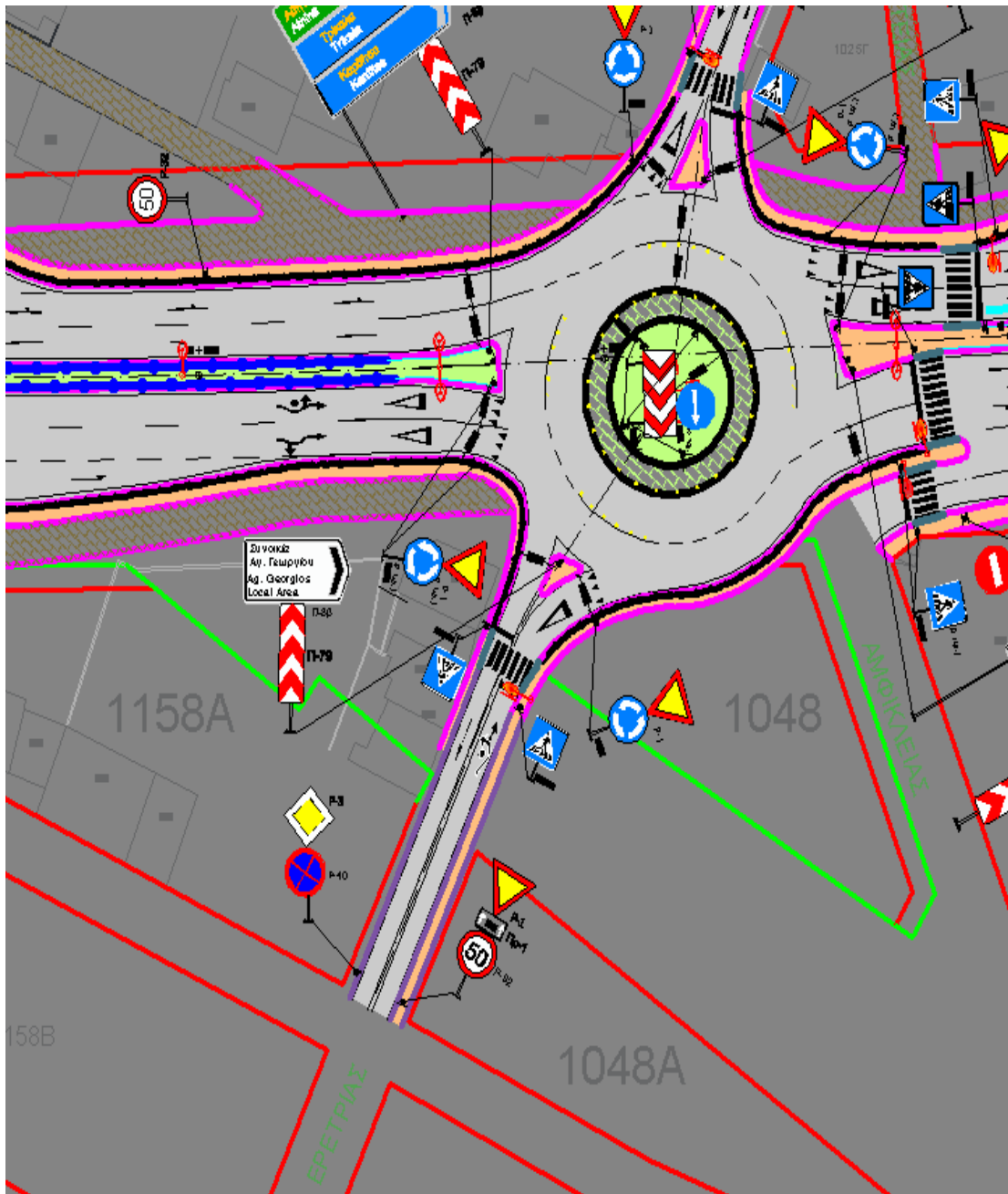
ΜΟΝΟΔΡΟΜΗΣΗ ΤΜΗΜΑΤΟΣ ΤΗΣ ΟΔΟΥ ΜΥΚΗΝΩΝ ΑΠΟ ΤΗΝ ΠΑΛΑΙΑ Ε.Ο. ΑΘΗΝΩΝ –ΘΕΣΣΑΛΟΝΙΚΗΣ ΕΩΣ ΤΗΝ ΟΔΟ ΣΤΡΑΤΟΝΙΚΕΙΑΣ ΜΕ ΚΙΝΗΣΗ ΑΠΟ ΤΗΝ ΠΑΛΑΙΑ Ε.Ο. ΑΘΗΝΩΝ - ΘΕΣΣΑΛΟΝΙΚΗΣ ΠΡΟΣ ΤΗΝ ΟΔΟ ΣΤΡΑΤΟΝΙΚΕΙΑΣ (Α.Δ.Σ 243/2001)

και αποτυπώνεται στο κάτωθι σχέδιο

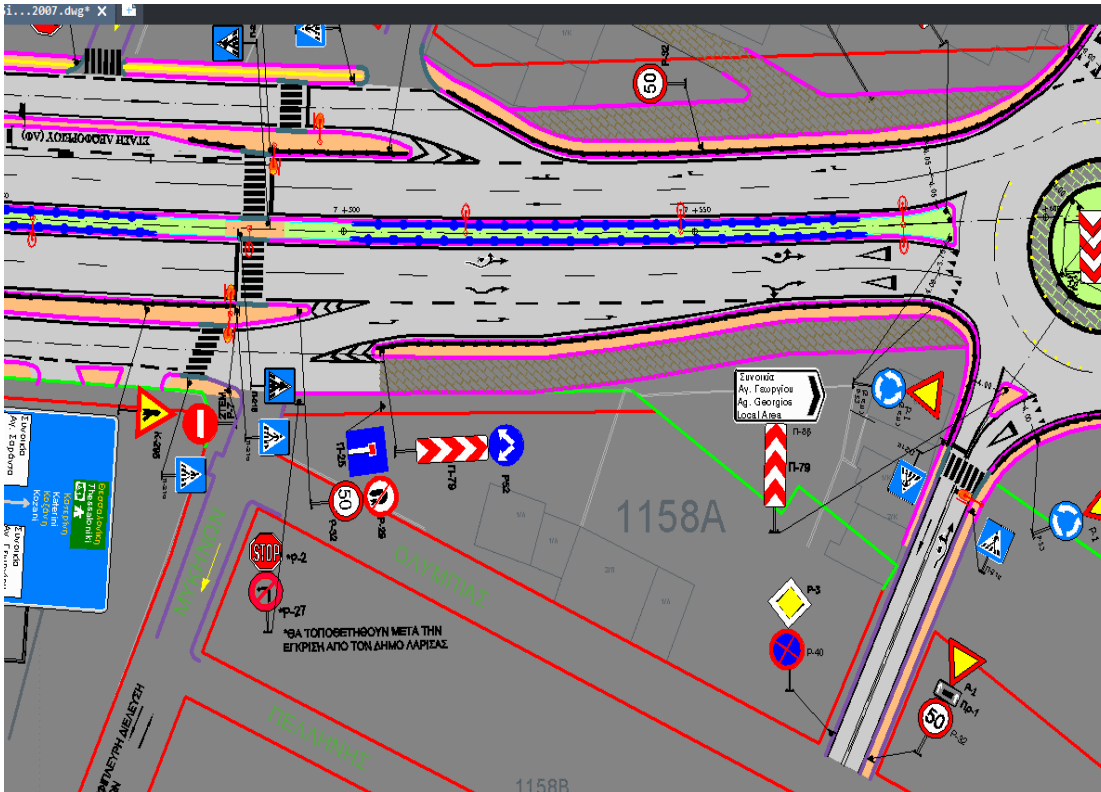


Μετά την ανακατασκευή της Λ. Καραμανλή (δευτερεύουσα Εθνική οδός) - τμήμα από Βόλου έως Αγίας από την Περιφέρεια Θεσσαλίας και την δημιουργία του ισόπεδου κυκλικού κόμβου Ερετρείας , κατασκευάστηκε ο ανατολικός κλάδος προσέγγισης του κυκλικού κόμβου επί της οδού Ερετρείας (τμήμα από Λ. Καραμανλή έως Ολυμπίας) διαθέτοντας μία λωρίδα εισόδου και μία λωρίδα εξόδου στην Συνοικία. (όπως αποτυπώνεται στο κάτωθι σχέδιο)

ΔΗΜΟΣ ΛΑΡΙΣΑΙΩΝ
MUNICIPALITY OF LARISSA



Αντίστοιχα η ανακατασκευή της Α. Καραμανλή (δευτερεύουσα Εθνική οδός) - τμήμα από Βόλου έως Αγιάς, στην συμβολή με την οδό Μυκηνών προβλέπει τα κάτωθι



Η Υπηρεσία βλέποντας τα προβλήματα που προκύπτουν με την ρύθμιση της Συνοικίας, προχώρησε στις απαιτούμενες κυκλοφοριακές ρυθμίσεις για τις οδούς **Ερετρείας** (Λ. Καραμανλή – Στρατονικείας), **Ολυμπίας** (Μυκηνών – Αναύρου) , Μυκηνών (Λ. Καραμανλή – Στρατονικείας) , **Κουτσόχερου & Μυστρά** (Κουτσόχερου – Στρατονικείας) - φορές μονοδρομήσεις –διπλής κατεύθυνσης, καθεστώς στάθμευσης –όριο ταχύτητας ,προτεραιότητες

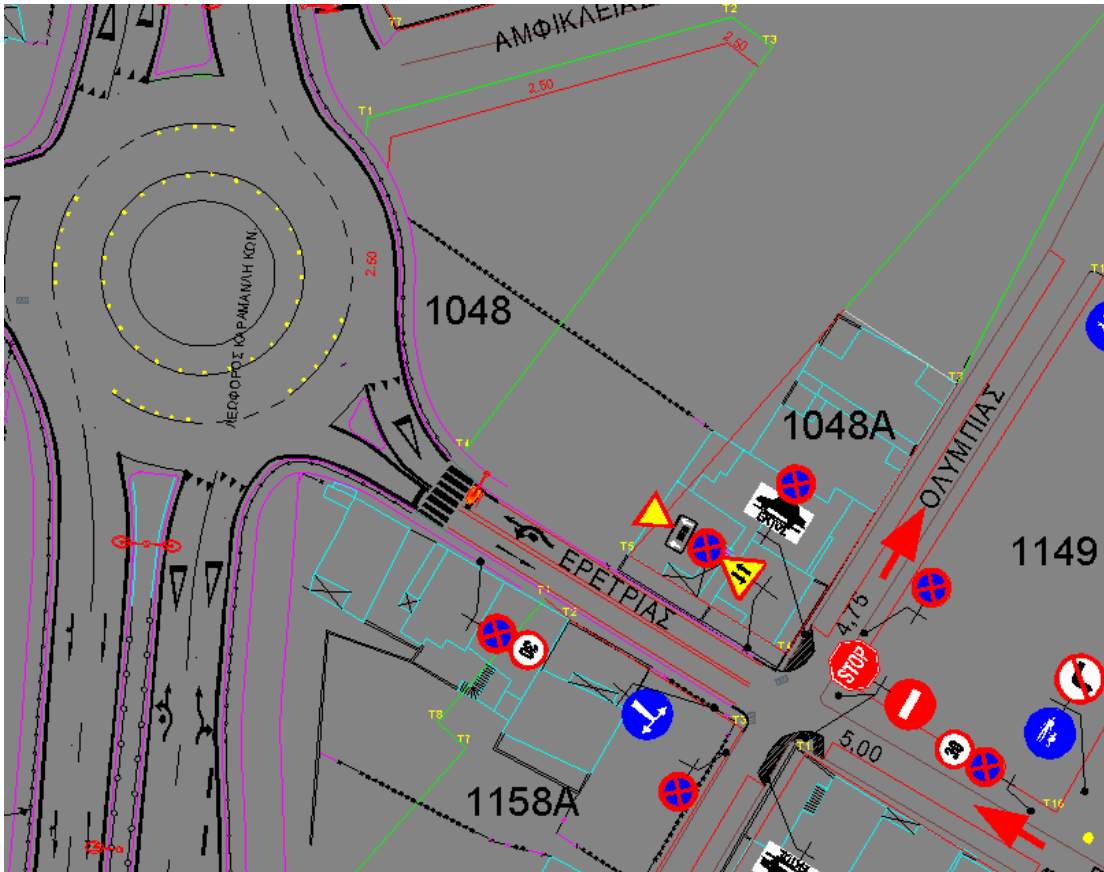
Η υφιστάμενη διατομή οδού(από κράσπεδο σε κράσπεδο) αποτυπώνεται στο παρακάτω σχέδιο. Ερετρείας

τμήμα από Λ. Καραμανλή έως Στρατονικείας (ΟΤ 1048 , ΟΤ 1048 Α, ΟΤ 1149, ΟΤ 1149 Γ, ΟΤ 1149 Δ, ΟΤ 1149 Ζ, ΟΤ 1157 Α, ΟΤ 1158, ΟΤ 1158 Β & ΟΤ 1158 Α)

τμήμα από Λ. Καραμανλή έως Ολυμπίας (ΟΤ 1048 , ΟΤ 1048 Α & ΟΤ 1158 Α)

Προτείνεται

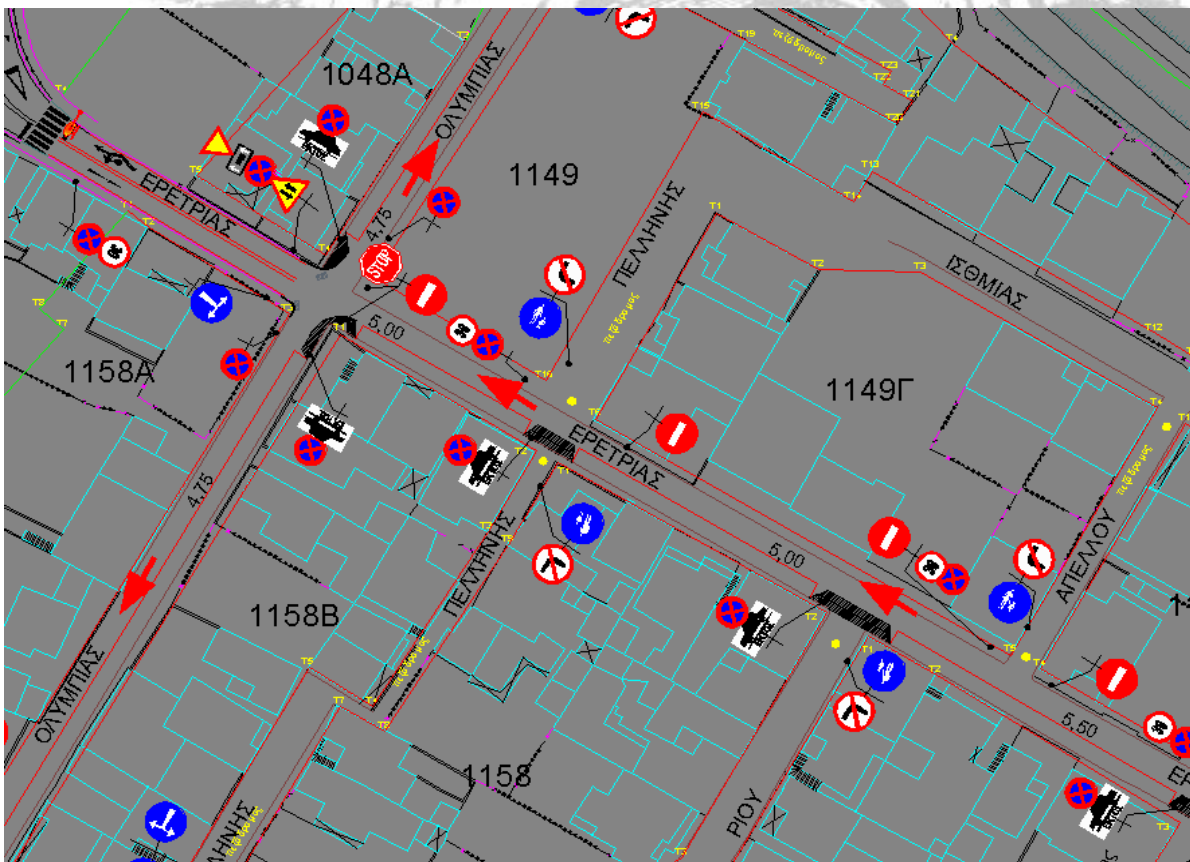
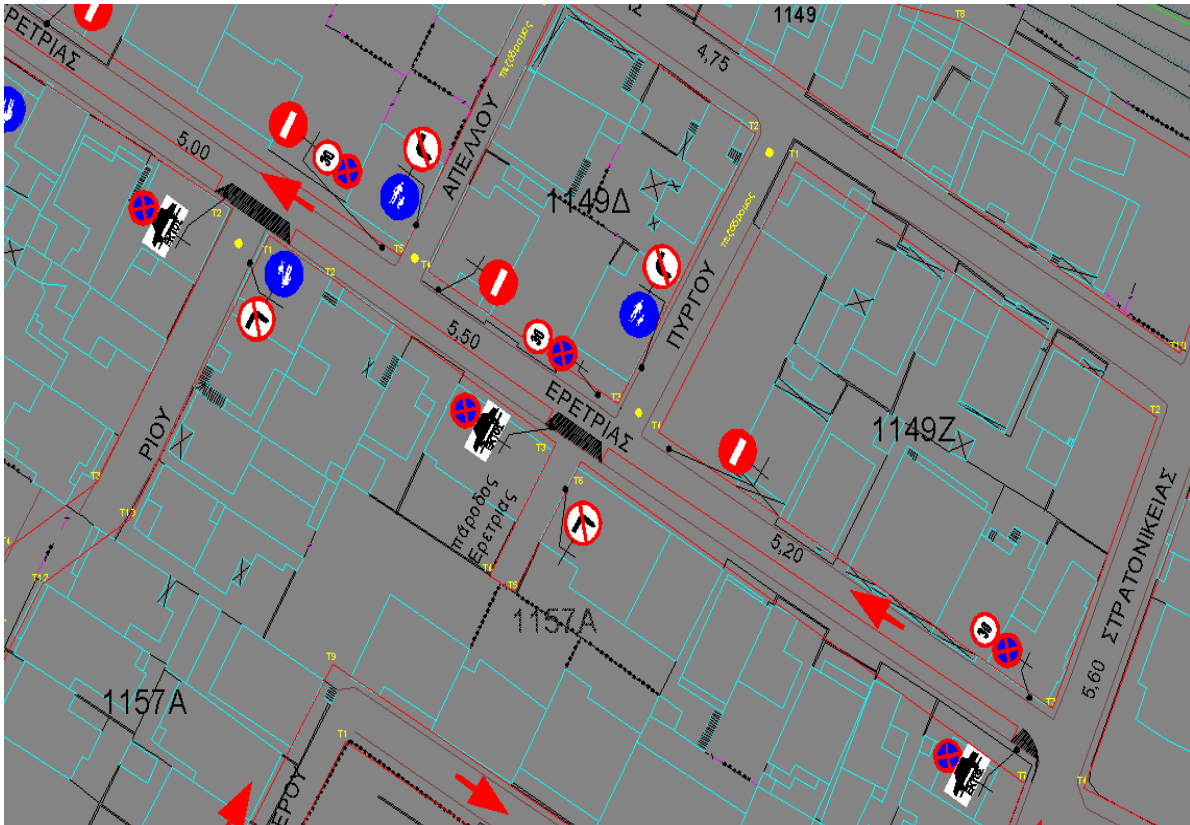
- **Εφαρμόζεται ανώτατο όριο ταχύτητας 30χλμ/ώρα** για την οδό Ερετρείας (τμήμα από Λ. Καραμανλή έως Ολυμπίας).
- **Η απαγόρευση στάσης και στάθμευσης όλων των οχημάτων**, στην δεξιά & στην αριστερή πλευρά της οδού Ερετρείας (τμήμα από Λ. Καραμανλή έως Ολυμπίας) και στην φορά εξόδου / εισόδου με την Λ. Καραμανλή (ΟΤ 1048 , ΟΤ 1048 Α & ΟΤ 1158 Α)



τμήμα από Στρατονικείας έως Ολυμπίας (ΟΤ 1149, ΟΤ 1149 Γ, ΟΤ 1149 Δ, ΟΤ 1149 Ζ, ΟΤ 1157 Α, ΟΤ 1158 & ΟΤ 1158 Β)

προτείνεται

- Η **μονοδρόμηση** της οδού Ερετρείας (τμήμα από Στρατονικείας έως Ολυμπίας - ΟΤ 1149, ΟΤ 1149 Γ, ΟΤ 1149 Δ, ΟΤ 1149 Ζ, ΟΤ 1157 Α, ΟΤ 1158 & ΟΤ 1158 Β) με φορά κίνησης από την οδό Στρατονικείας προς την οδό Ολυμπίας.
- **Εφαρμόζεται ανώτατο όριο ταχύτητας 30χλμ/ώρα** για την οδό Ερετρείας τμήμα από Στρατονικείας έως Ολυμπίας).
- Η **απαγόρευση στάσης και στάθμευσης όλων των οχημάτων**, στην δεξιά πλευρά της οδού Ερετρείας (τμήμα από Στρατονικείας έως Ολυμπίας) κατά την φορά κίνησης από την οδό Στρατονικείας προς την Ολυμπίας (τμήμα Στρατονικείας –Πύργου ΟΤ 1149 Ζ , τμήμα Πύργου-Απέλλου ΟΤ1149 Δ, τμήμα Απέλλου-Πελλήνης ΟΤ 1149 Γ, τμήμα Πελλήνης – Ολύμπίας ΟΤ 1149)
- Η **απαγόρευση στάσης και στάθμευσης όλων των οχημάτων πλην ΙΧ** , στην αριστερή πλευρά της οδού Ερετρείας (τμήμα από Στρατονικείας έως Ολυμπίας) κατά την φορά κίνησης από την οδό Στρατονικείας προς την Ολυμπίας (τμήμα Στρατονικείας –Ρίου ΟΤ 1157 Α, τμήμα Ρίου- Πελλήνης ΟΤ 1158, τμήμα Πελλήνης-Ολυμπίας ΟΤ 1158 Β)
- **Προτεραιότητα** της οδού Ολυμπίας έναντι της οδού Ερετρείας



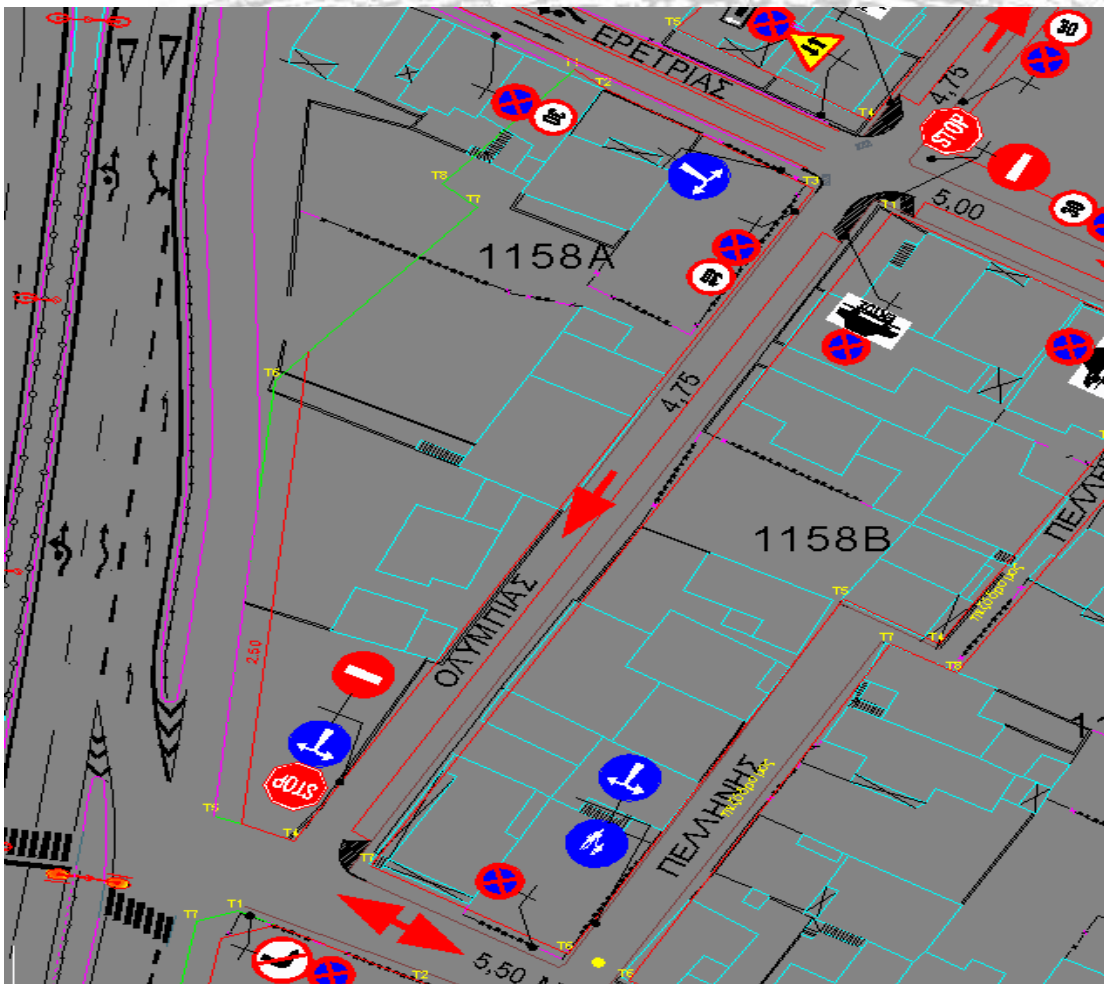
Ολυμπίας

τμήμα από Μυκητών έως Αναύρου (ΟΤ 1048 Α, ΟΤ 1149, ΟΤ 1158 Α & ΟΤ 1158 Β)

τμήμα από Ερετρείας έως Μυκητών (ΟΤ 1158 Α και ΟΤ 1158 Β)

προτείνεται

- Η **μονοδρόμηση** της οδού Ολυμπίας (τμήμα από Ερετρείας έως Μυκηνών -ΟΤ 1158 Α και ΟΤ 1158 Β) με φορά κίνησης από την οδό Ερετρείας προς την οδό Μυκηνών
- Εφαρμόζεται **ανώτατο όριο ταχύτητας 30χλμ/ώρα** για την οδό Ολυμπίας (τμήμα από Ερετρείας έως Μυκηνών -ΟΤ 1158 Α και ΟΤ 1158 Β)
- Η **απαγόρευση στάσης και στάθμευσης όλων των οχημάτων**, στην δεξιά πλευρά της οδού Ολυμπίας (τμήμα από Ερετρείας έως Μυκηνών -ΟΤ 1158 Α) με φορά κίνησης από την οδό Ερετρείας προς την οδό Μυκηνών)
- Η **απαγόρευση στάσης και στάθμευσης όλων των οχημάτων πλην ΙΧ**, στην αριστερή πλευρά της οδού Ολυμπίας (τμήμα από Ερετρείας έως Μυκηνών -ΟΤ 1158 Β) με φορά κίνησης από την οδό Ερετρείας προς την οδό Μυκηνών)
- **Προτεραιότητα** της οδού Μυκηνών έναντι της οδού Ολυμπίας

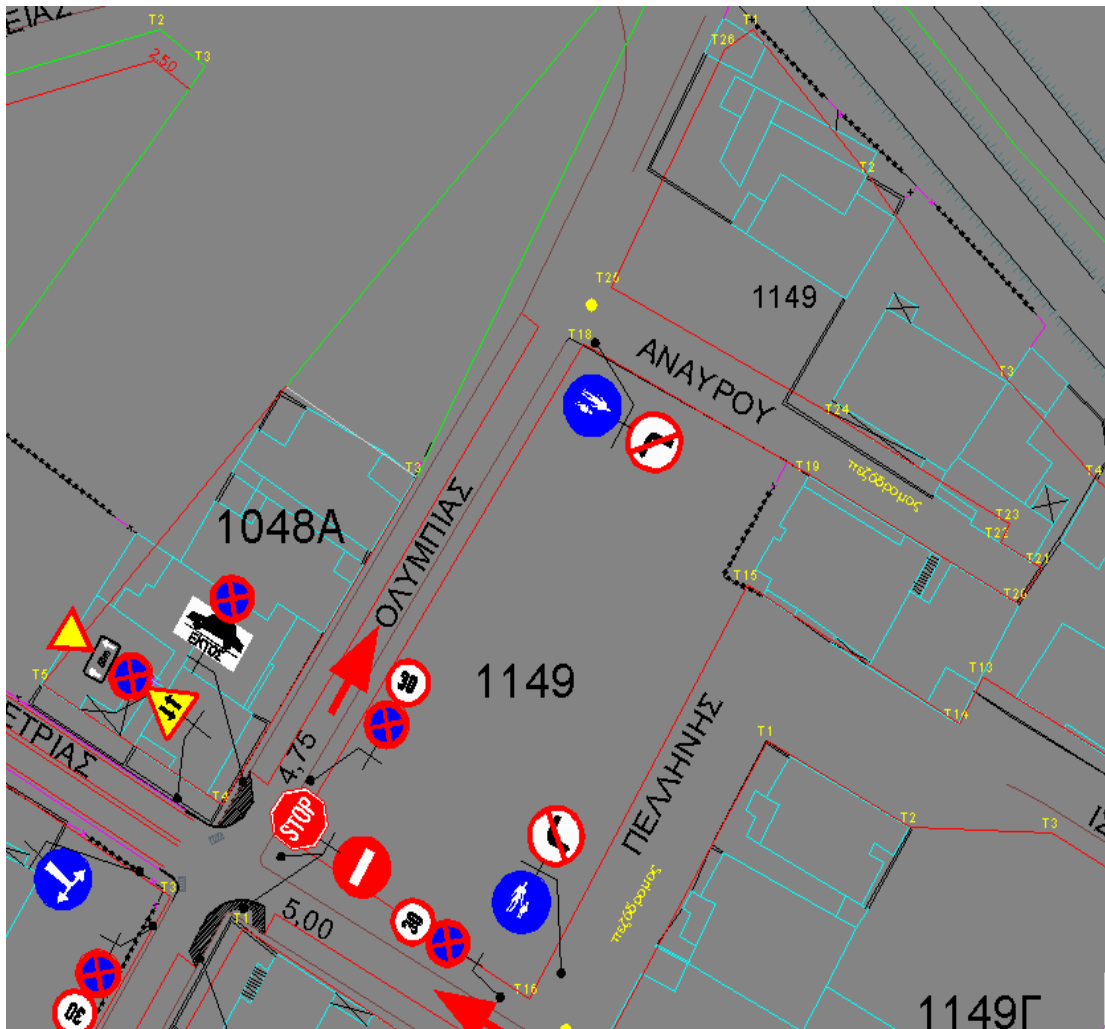


τμήμα από Ερετρείας έως Αναύρου (ΟΤ 1048 Α και ΟΤ 1149)

προτείνεται

- Η **μονοδρόμηση** της οδού Ολυμπίας (τμήμα από Ερετρείας έως Αναύρου (ΟΤ 1048 Α και ΟΤ 1149) με φορά κίνησης από την οδό Ερετρείας προς την οδό Αναύρου
- Εφαρμόζεται **ανώτατο όριο ταχύτητας 30χλμ/ώρα** για την οδό Ολυμπίας (τμήμα από Ερετρείας έως Αναύρου (ΟΤ 1048 Α και ΟΤ 1149)

- Η **απαγόρευση στάσης και στάθμευσης όλων των οχημάτων**, στην δεξιά πλευρά της οδού Ολυμπίας (τμήμα από Ερετρείας έως Αναύρου - ΟΤ 1149) με φορά κίνησης από την οδό Ερετρείας προς την οδό Αναύρου
- Η **απαγόρευση στάσης και στάθμευσης όλων των οχημάτων πλην ΙΧ**, στην αριστερή πλευρά της οδού Ολυμπίας (τμήμα από Ερετρείας έως Αναύρου -ΟΤ 1048 Α) με φορά κίνησης από την οδό Ερετρείας προς την οδό Αναύρου



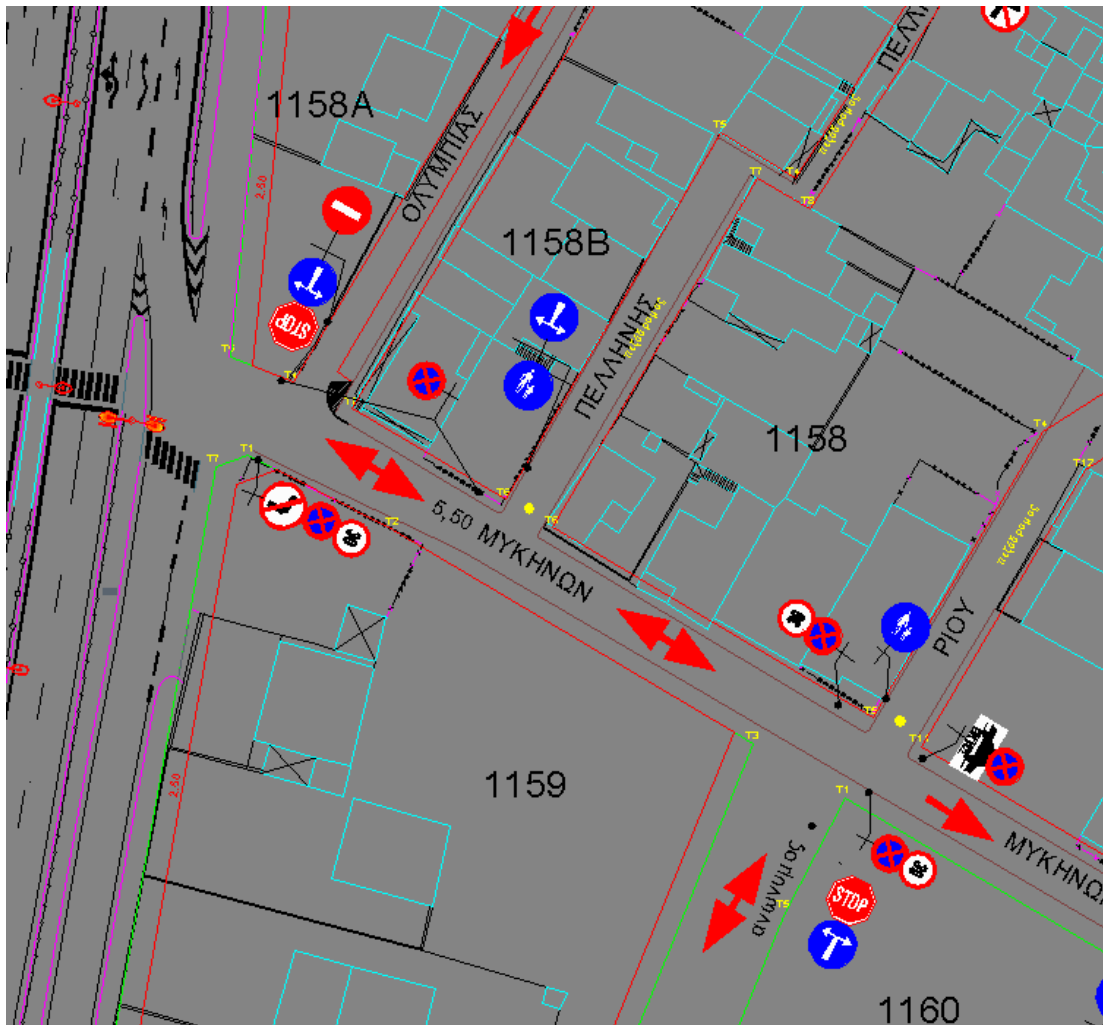
Μυκητών

τμήμα από Λ. Καραμανλή έως Στρατονικείας (ΟΤ 1158 Α, ΟΤ 1158 Β, ΟΤ 1158, ΟΤ 1157 Α, ΟΤ 1157 Γ, ΟΤ Κ.Χ 1157 Δ, ΟΤ 1161, ΟΤ 1160 ΧΩΡΟΣ ΝΗΠΙΑΓΩΓΕΙΟΥ/ΒΡΕΦΟΚΟΜΕΙΟΥ & ΟΤ 1159)

τμήμα από Λ. Καραμανλή έως Ανώνυμο/Ρίου (ΟΤ 1158 Α, ΟΤ 1158 Β, ΟΤ 1158 & ΟΤ 1159)
προτείνεται

- Οδός **διπλής κυκλοφορίας** για το τμήμα της οδού Μυκητών από Λ. Καραμανλή έως Ανώνυμο/Ρίου (ΟΤ 1158 Α, ΟΤ 1158 Β, ΟΤ 1158 & ΟΤ 1159)
- Εφαρμόζεται **ανώτατο όριο ταχύτητας 30χλμ/ώρα** για την οδό Ολυμπίας (τμήμα από Ερετρείας έως Αναύρου (ΟΤ 1048 Α και ΟΤ 1149)
- Η **απαγόρευση στάσης και στάθμευσης όλων των οχημάτων**, στην δεξιά πλευρά της οδού Μυκητών (τμήμα από Ρίου έως Λ. Καραμανλή - ΟΤ 1158 , ΟΤ 1158 Β & ΟΤ 1158 Α) με φορά κίνησης από την οδό Ρίου προς την οδό Λ. Καραμανλή

- Η **απαγόρευση στάσης και στάθμευσης όλων των οχημάτων**, στην δεξιά πλευρά της οδού Μυκηνών (τμήμα από Λ. Καραμανλή έως Ανώνυμος - ΟΤ 1159) με φορά κίνησης από την οδό Λ. Καραμανλή προς την οδό Ανώνυμο

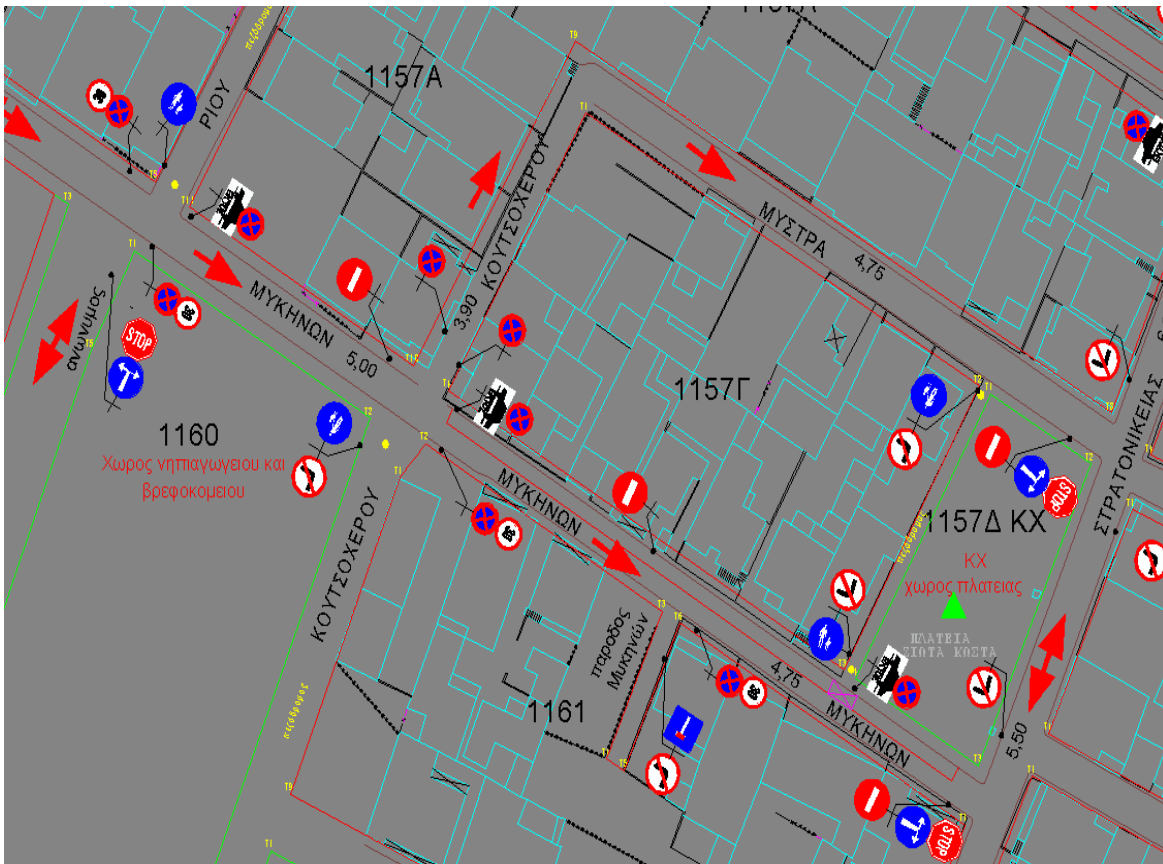


τμήμα από Ανώνυμο/Ρίου έως Στρατονικείας (ΟΤ 1157 Α, ΟΤ 1157 Γ, ΟΤ Κ.Χ 1157 Δ, ΟΤ 1161 & ΟΤ 1160 ΧΩΡΟΣ ΝΗΠΙΑΓΩΓΕΙΟΥ/ΒΡΕΦΟΚΟΜΕΙΟΥ)
προτείνεται

- Η **μονοδρόμηση** της οδού Μυκηνών (τμήμα από Ανώνυμο/Ρίου έως Στρατονικείας (ΟΤ 1157 Α, ΟΤ 1157 Γ, ΟΤ Κ.Χ 1157 Δ, ΟΤ 1161 & ΟΤ 1160 ΧΩΡΟΣ ΝΗΠΙΑΓΩΓΕΙΟΥ/ΒΡΕΦΟΚΟΜΕΙΟΥ) με φορά κίνησης από την οδό Ρίου/ Ανώνυμο προς την οδό Στρατονικείας
- **Εφαρμόζεται ανώτατο όριο ταχύτητας 30χλμ/ώρα** για την οδό Μυκηνών (τμήμα από Ανώνυμο/Ρίου έως Στρατονικείας (ΟΤ 1157 Α, ΟΤ 1157 Γ, ΟΤ Κ.Χ 1157 Δ, ΟΤ 1161 & ΟΤ 1160 ΧΩΡΟΣ ΝΗΠΙΑΓΩΓΕΙΟΥ/ΒΡΕΦΟΚΟΜΕΙΟΥ)
- Η **απαγόρευση στάσης και στάθμευσης όλων των οχημάτων**, στην δεξιά πλευρά της οδού Μυκηνών (τμήμα από Ανώνυμο έως Στρατονικείας) με φορά κίνησης από την οδό Ανώνυμο προς την οδό Στρατονικείας (τμήμα Ανώνυμος-Κουτσόχερου –ΟΤ 1160 ΧΩΡΟΣ ΝΗΠΙΑΓΩΓΕΙΟΥ/ΒΡΕΦΟΚΟΜΕΙΟΥ, τμήμα Κουτσόχερου –Στρατονικείας –ΟΤ1161)
- Η **απαγόρευση στάσης και στάθμευσης όλων των οχημάτων πλην ΙΧ** , στην αριστερή πλευρά της οδού Μυκηνών (τμήμα από Ρίου έως Στρατονικείας) με φορά κίνησης από την οδό Ρίου προς την οδό Στρατονικείας (τμήμα Ρίου-Κουτσόχερου –ΟΤ 1157 Α, τμήμα

Κουτσόχερου-Πεζόδρομος ΟΤ 1157 Γ, τμήμα Πεζόδρομος –Στρατονικείας –ΟΤ 1157 Δ Κ.Χ.)

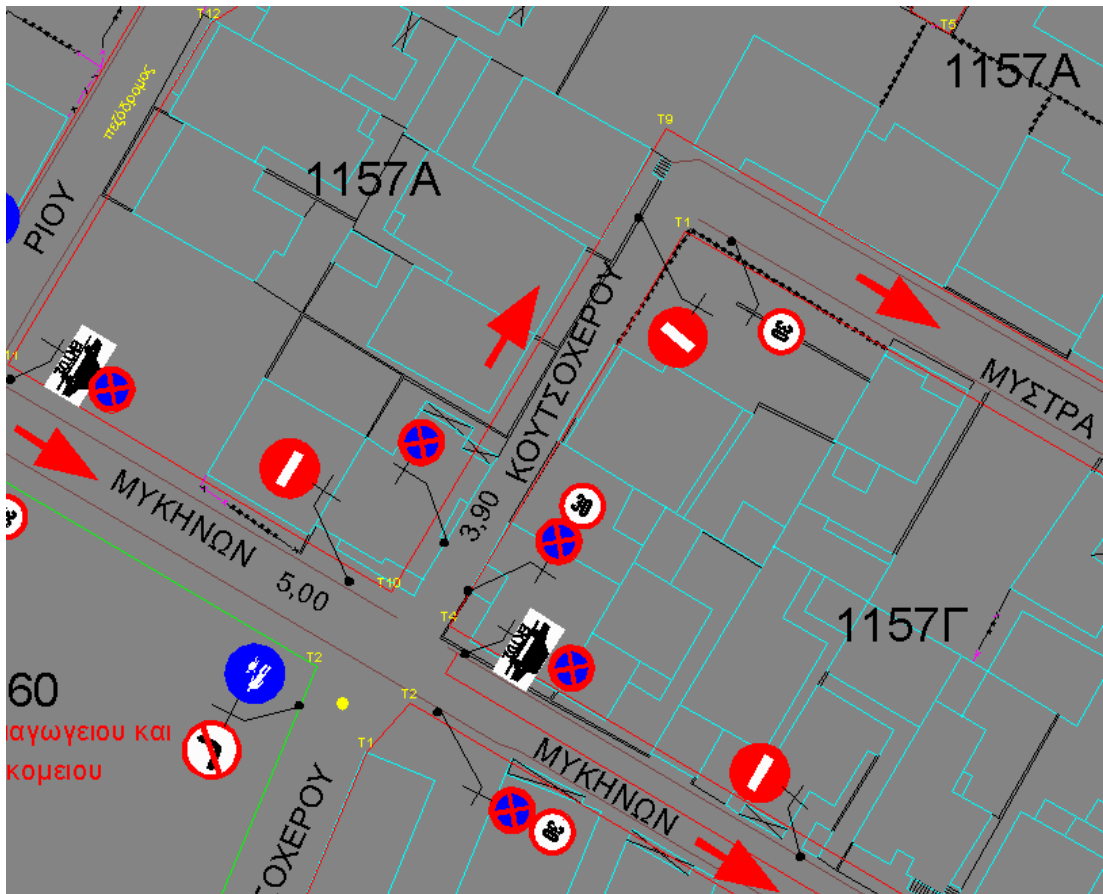
- **Προτεραιότητα** της οδού Στρατονικείας έναντι της οδού Μυκηνών



Κουτσόχερου

Τμήμα από Μυκηνών έως Μυστρά (ΟΤ 1157 Α & ΟΤ 1157 Γ)
προτείνεται

- Η **μονοδρόμηση** της οδού Κουτσόχερου (τμήμα από Μυκηνών έως Μυστρά (ΟΤ 1157 Α και ΟΤ 1157 Γ) με φορά κίνησης από την οδό Μυκηνών προς την οδό Μυστρά
- **Εφαρμόζεται ανώτατο όριο ταχύτητας 30χλμ/ώρα** για την οδό Κουτσόχερου (τμήμα από Μυκηνών έως Μυστρά (ΟΤ 1157 Α και ΟΤ 1157 Γ)
- Η **απαγόρευση στάσης και στάθμευσης όλων των οχημάτων**, στην δεξιά & στην αριστερή πλευρά της οδού Κουτσόχερου (τμήμα από Μυκηνών έως Μυστρά -(ΟΤ 1157 Α και ΟΤ 1157 Γ) με φορά κίνησης από την οδό Μυκηνών προς την οδό Μυστρά

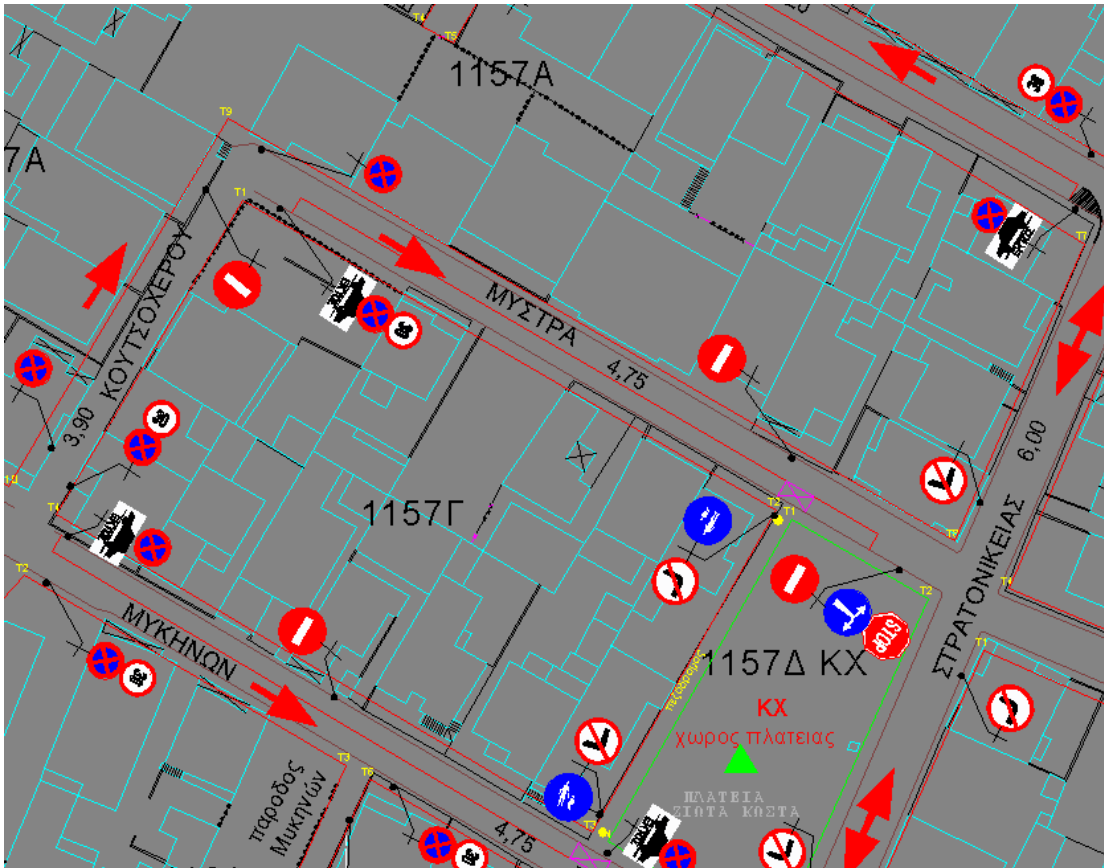


Μυστρά

Τμήμα από Κουτσόχερου έως Στρατονικείας (ΟΤ 1157 Α, ΟΤ 1157 Γ & ΟΤ Κ.Χ. 1157 Δ)

προτείνεται

- Η **μονοδρόμηση** της οδού Μυστρά (τμήμα από Κουτσόχερου έως Στρατονικείας (ΟΤ 1157 Α, ΟΤ 1157 Γ & ΟΤ Κ.Χ. 1157 Δ) με φορά κίνησης από την οδό Κουτσόχερου προς την οδό Στρατονικείας
- Εφαρμόζεται **ανώτατο όριο ταχύτητας 30χλμ/ώρα** για την οδό Μυστρά (τμήμα από Κουτσόχερου έως Στρατονικείας (ΟΤ 1157 Α, ΟΤ 1157 Γ & ΟΤ Κ.Χ. 1157 Δ)
- Η **απαγόρευση στάσης και στάθμευσης όλων των οχημάτων**, στην αριστερή πλευρά της οδού Μυστρά (τμήμα από Κουτσόχερου έως Στρατονικείας -ΟΤ 1157 Α) με φορά κίνησης από την οδό Κουτσόχερου προς την οδό Στρατονικείας
- Η **απαγόρευση στάσης και στάθμευσης όλων των οχημάτων πλην ΙΧ** , στην δεξιά πλευρά της οδού Μυστρά (τμήμα από Κουτσόχερου έως Στρατονικείας - ΟΤ 1157 Γ & ΟΤ Κ.Χ. 1157 Δ) με φορά κίνησης από την οδό Κουτσόχερου προς την οδό Στρατονικείας



2/Απαιτούμενες κυκλοφοριακές ρυθμίσεις από την Υπηρεσία για τις οδούς **Ερέτριας** (Σιδ. Γραμμές –Λ. Καραμανλή) , & **Μαλακάση** (Ερέτριας - Καραγάτση) -φορές (μονοδρομήσεις – διπλής κατεύθυνσης) καθεστώς στάθμευσης ,όριο ταχύτητας προτεραιότητα

Ερέτριας

Τμήμα από Σιδ. Γραμμές έως Λ. Καραμανλή (ΟΤ 1021 Α, ΚΧ1021 ΧΩΡΟΣ ΠΑΙΔΙΚΗΣ ΧΑΡΑΣ, ΟΤ 1020 Β, ΟΤ 1020 Α, ΟΤ 1025 Γ, ΟΤ 1025 Β, ΚΧ 1025 Α, ΟΤ1025 & ΟΤ 1025 Δ)

Μαλακάση

Τμήμα από Ερέτριας έως Καραγάτση (ΟΤ 1025 Β, ΟΤ 1025 Α, ΚΧ 1025 Α & ΟΤ 1025)

Για τις ανωτέρω οδούς δεν υπάρχει κάποια κανονιστική απόφαση.

Η υφιστάμενη διατομή οδού(από κράσπεδο σε κράσπεδο) αποτυπώνεται στο παρακάτω σχέδιο.

Ερετριας

Τμήμα από Σιδ. Γραμμές έως Λ. Καραμανλή (ΟΤ 1021 Α, ΚΧ1021 ΧΩΡΟΣ ΠΑΙΔΙΚΗΣ ΧΑΡΑΣ, ΟΤ 1020 Β, ΟΤ 1020 Α, ΟΤ 1025 Γ, ΟΤ 1025 Β, ΚΧ 1025 Α, ΟΤ1025 & ΟΤ 1025 Δ)

τμήμα από Λ. Καραμανλή έως Μαλακάση (ΟΤ 1020 Α , ΟΤ 1025 Γ & ΟΤ 1025 Β)

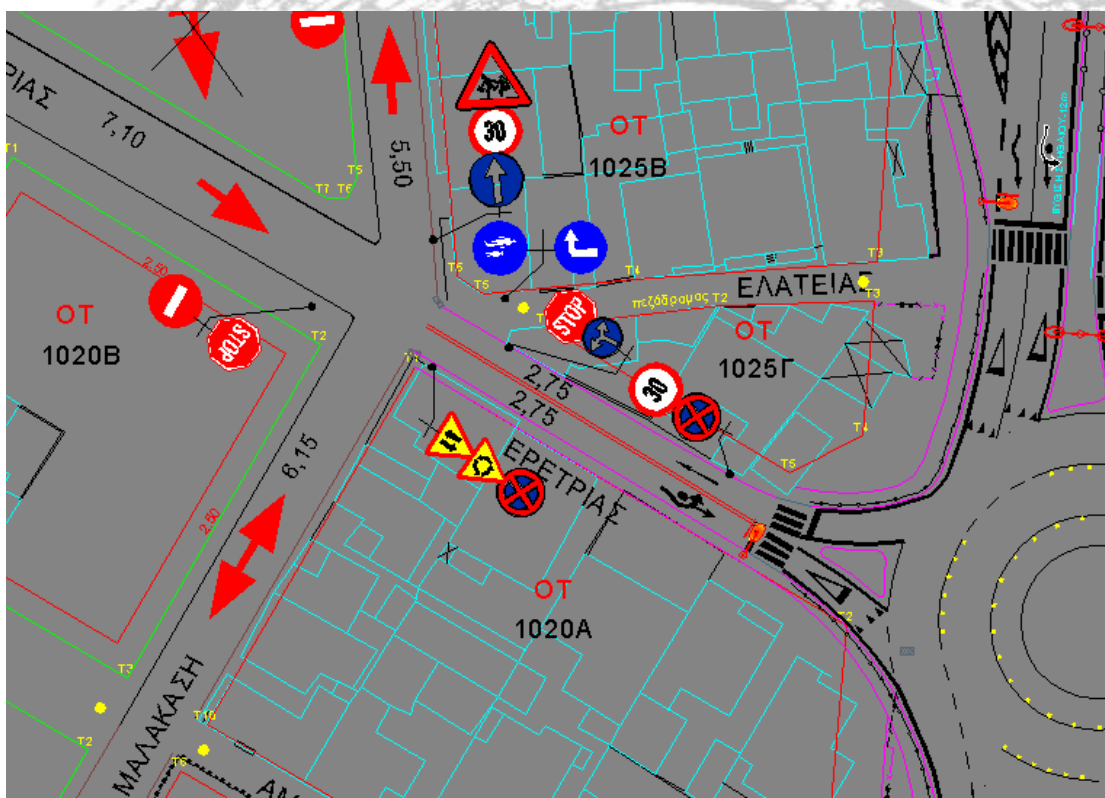
Προτείνεται

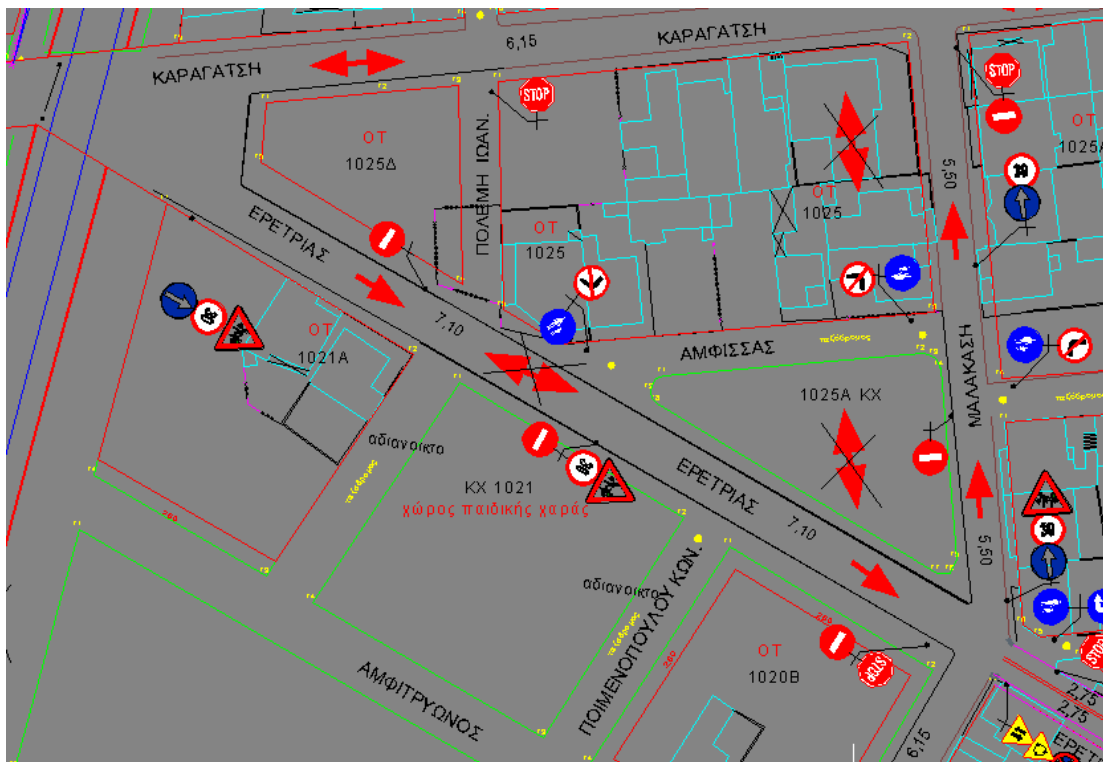
- **Εφαρμόζεται ανώτατο όριο ταχύτητας 30χλμ/ώρα** για την οδό Ερετριας (τμήμα από Λ. Καραμανλή έως Μαλακάση).
- Η **απαγόρευση στάσης και στάθμευσης όλων των οχημάτων**, στην δεξιά & στην αριστερή πλευρά της οδού Ερετριας (τμήμα από Λ. Καραμανλή έως Μαλακάση) και στην φορά εξόδου / εισόδου με την Λ. Καραμανλή (ΟΤ 1020 Α , ΟΤ 1025 Γ & ΟΤ 1025 Β)
- **Προτεραιότητα** της οδού **Μαλακάση** έναντι της οδού Ερετριας (τμήμα από Λ. Καραμανλή έως Μαλακάση)

τμήμα από Σιδ. Γραμμές /Καραγάτση έως Μαλακάση (ΟΤ 1021 Α, ΚΧ1021 ΧΩΡΟΣ ΠΑΙΔΙΚΗΣ ΧΑΡΑΣ, ΟΤ 1020 Β, ΚΧ 1025 Α, ΟΤ1025 & ΟΤ 1025 Δ)

προτείνεται

- Η **μονοδρόμηση της οδού Ερέτρειας** (τμήμα από Σιδ. Γραμμές /Καραγάτση έως Μαλακάση (ΟΤ 1021 Α, ΚΧ1021 ΧΩΡΟΣ ΠΑΙΔΙΚΗΣ ΧΑΡΑΣ, ΟΤ 1020 Β, ΚΧ 1025 Α, ΟΤ1025 & ΟΤ 1025 Δ) με φορά κίνησης από την οδό Καραγάτση /Σιδ. Γραμμές προς την οδό Μαλακάση
- Εφαρμόζεται **ανώτατο όριο ταχύτητας 30χλμ/ώρα** για την οδό **Ερέτρειας** (τμήμα από Σιδ. Γραμμές /Καραγάτση έως Μαλακάση (ΟΤ 1021 Α, ΚΧ1021 ΧΩΡΟΣ ΠΑΙΔΙΚΗΣ ΧΑΡΑΣ, ΟΤ 1020 Β, ΚΧ 1025 Α, ΟΤ1025 & ΟΤ 1025 Δ)
- Τοποθέτηση πινακίδας **Κ-16** (Κίνδυνος λόγω συχνής κίνησης παιδιών) επί της οδού **Ερέτρειας** (τμήμα από Σιδ. Γραμμές /Καραγάτση έως Μαλακάση) λόγω της ύπαρξης πλατείας.
- **Προτεραιότητα** της οδού **Μαλακάση** έναντι της οδού Ερετρείας (τμήμα από Σιδ. Γραμμές /Καραγάτση έως Μαλακάση)



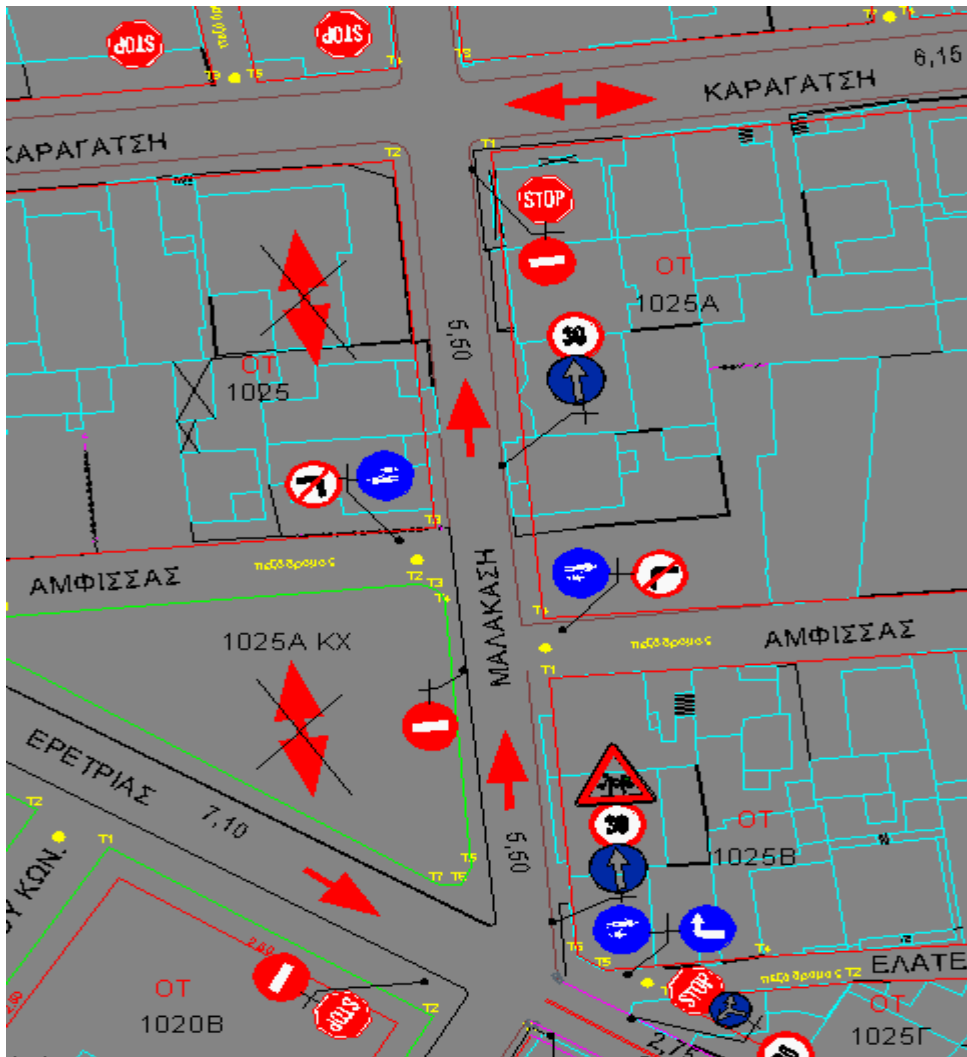


Μαλακάση

τμήμα από Ερέτριας έως Καραγάτση (ΟΤ 1025 Β, ΟΤ 1025 Α, ΚΧ 1025 Α & ΟΤ 1025) προτείνεται

- Η **μονοδρόμηση** της οδού **Μαλακάση** (τμήμα από Ερέτριας έως Καραγάτση (ΟΤ 1025 Β, ΟΤ 1025 Α, ΚΧ 1025 Α & ΟΤ 1025) με φορά κίνησης από την οδό Ερέτριας προς την οδό Καραγάτση
- **Εφαρμόζεται ανώτατο όριο ταχύτητας 30χλμ/ώρα** για την οδό **Μαλακάση** (τμήμα από Ερέτριας έως Καραγάτση (ΟΤ 1025 Β, ΟΤ 1025 Α, ΚΧ 1025 Α & ΟΤ 1025)
- Τοποθέτηση πινακίδας **K-16** (Κίνδυνος λόγω συχνής κίνησης παιδιών) επί της οδού Μαλακάση (τμήμα από Ερέτριας έως Καραγάτση) λόγω της ύπαρξης πλατείας.
- **Προτεραιότητα** της οδού **Καραγάτση** έναντι της οδού Μαλακάση (τμήμα από Ερέτριας έως Καραγάτση)

ΔΗΜΟΣ ΛΑΡΙΣΑΙΩΝ
MUNICIPALITY OF LARISSA



3/ Απαιτούμενες κυκλοφοριακές ρυθμίσεις από την Υπηρεσία για την οδό Αρκαδίου (Λ. Καραμανλή –Στρατονικείας), **Μελισσοχωρίου** (Αρκαδίου-Βόλου) , **Καστελλίου** [Μελισσοχωρίου-παράπλευρος Εθνικής (Καστελλίου-Αρκαδίου)] & **παράπλευρος Εθνικής** (Καστελλίου-Αρκαδίου) φορές , μονοδρομήσεις –διπλής κατεύθυνσης), καθεστώς στάθμευσης , όριο ταχύτητας - προτεραιότητες

Αρκαδίου

τμήμα από Λ. Καραμανλή έως Στρατονικείας –ΟΤ1162 Β, ΟΤ 1162 Α, ΟΤ 1162, ΟΤ 1183 Β ΧΩΡΟΣ ΕΚΚΛΗΣΙΑΣ, ΟΤ 1183, ΟΤ 1182 ΧΩΡΟΣ ΔΗΜΟΤΙΚΟΥ ΣΧΟΛΕΙΟΥ & ΟΤ 1181)

Για τις ανωτέρω οδό ισχύει

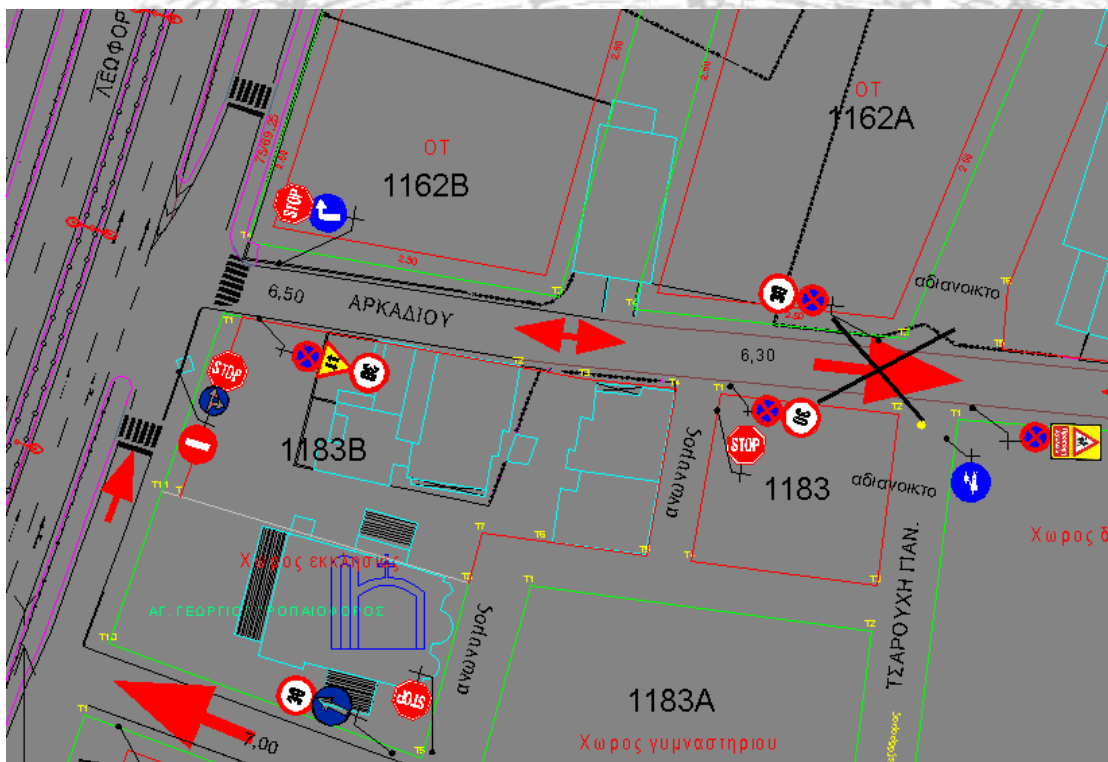
Α.Δ.Σ. 594/2010 - ΜΟΝΟΔΡΟΜΗΣΗ ΤΜΗΜΑΤΟΣ ΤΗΣ ΟΔΟΥ ΑΡΚΑΔΙΟΥ ΑΠΟ ΤΗΝ ΠΑΡΑΠΛΕΥΡΗ ΟΔΟ ΤΗΣ ΛΕΩΦΟΡΟΥ ΚΑΡΑΜΑΝΛΗ ΕΩΣ ΤΗΝ ΟΔΟ ΜΕΛΙΣΣΟΧΩΡΙΟΥ ΜΕ ΚΙΝΗΣΗ ΑΠΟ ΤΗΝ ΠΑΡΑΠΛΕΥΡΗ ΟΔΟ ΤΗΣ ΛΕΩΦΟΡΟΥ ΚΑΡΑΜΑΝΛΗ ΠΡΟΣ ΤΗΝ ΟΔΟ ΜΕΛΙΣΣΟΧΩΡΙΟΥ

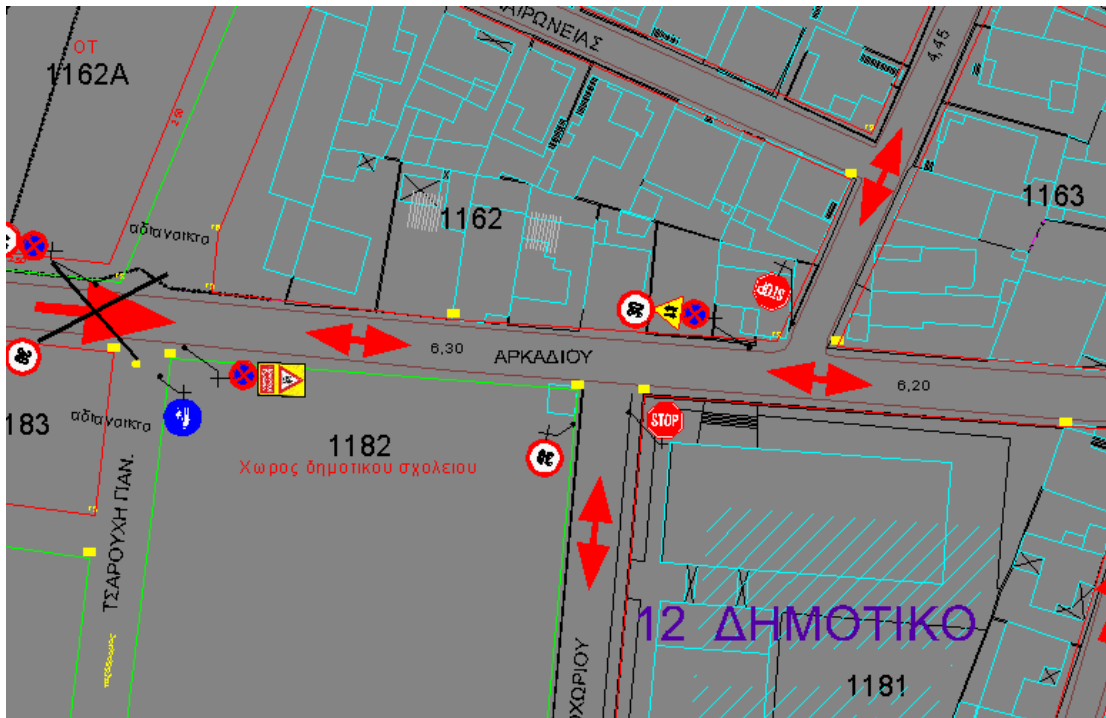
Η υφιστάμενη διατομή οδού(από κράσπεδο σε κράσπεδο) αποτυπώνεται στο παρακάτω σχέδιο.

προτείνεται

- **Οδός διπλής κυκλοφορίας το τμήμα οδού Αρκαδίου (τμήμα από Λ. Καραμανλή έως Στρατονικείας –ΟΤ1162 Β, ΟΤ 1162 Α, ΟΤ 1162, ΟΤ 1183 Β ΧΩΡΟΣ ΕΚΚΛΗΣΙΑΣ, ΟΤ 1183, ΟΤ 1182 ΧΩΡΟΣ ΔΗΜΟΤΙΚΟΥ ΣΧΟΛΕΙΟΥ & ΟΤ 1181).**

- **Εφαρμόζεται ανώτατο όριο ταχύτητας 30χλμ/ώρα** για το τμήμα της οδού Αρκαδίου (τμήμα από Λ. Καραμανλή έως Στρατονικείας)
- Τοποθέτηση Σχολικής πινακίδας (Προσοχή Σχολείο -Κίνδυνος λόγω συχνής κίνησης παιδιών) επί της οδού Αρκαδίου (τμήμα από Λ. Καραμανλή έως Στρατονικείας) λόγω της ύπαρξης σχολικού συγκροτήματος (12^ο Δημοτικό)
- **Προτεραιότητα** της οδού Αρκαδίου έναντι των οδών **Ανόνημος** (κάθετος Αρκαδίου ανάμεσα από ΟΤ 1183 Β & ΟΤ 1183), **Μελισσοχωρίου & Στρατονικείας**
- **Προτεραιότητα της παραλεύρου της Εθνικής** [(Λ. Καραμανλή) –τμήμα από Καστελλίου προς την οδό Αρκαδίου] έναντι της οδού **Αρκαδίου**
- Η **απαγόρευση στάσης και στάθμευσης όλων των οχημάτων**, στην δεξιά & στην αριστερή πλευρά της οδού Αρκαδίου (τμήμα από Λ. Καραμανλή έως Στρατονικείας) μπροστά από τα πρόσωπα των ΟΤ – (ΟΤ1162 Β, ΟΤ 1162 Α, ΟΤ 1162, ΟΤ 1183 Β ΧΩΡΟΣ ΕΚΚΛΗΣΙΑΣ, ΟΤ 1183 & ΟΤ 1182 ΧΩΡΟΣ ΔΗΜΟΤΙΚΟΥ ΣΧΟΛΕΙΟΥ)





Μελισσοχωρίου

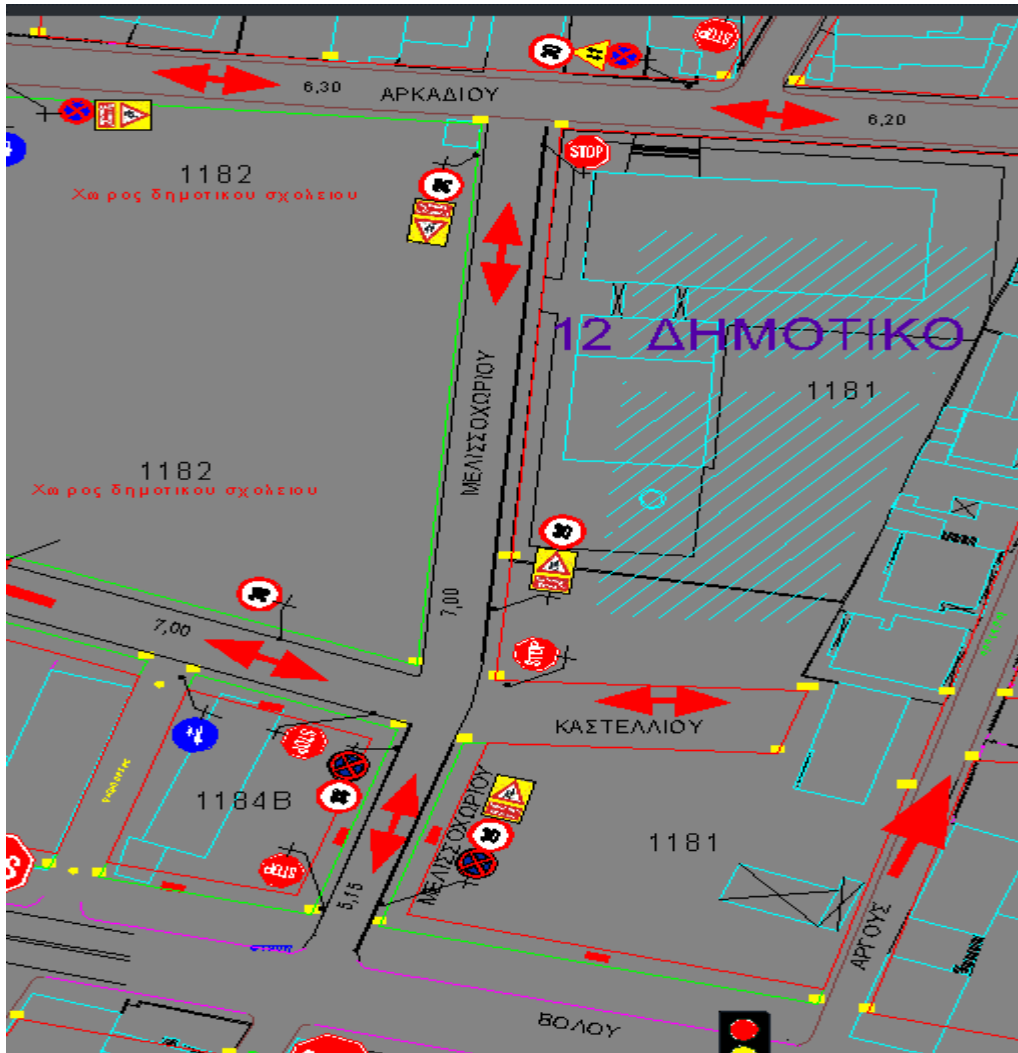
τμήμα από Αρκαδίου έως Βόλου –ΟΤ 1181, ΟΤ 1182 ΧΩΡΟΣ ΔΗΜΟΤΙΚΟΥ ΣΧΟΛΕΙΟΥ & ΟΤ 1184 Β

Για τις ανωτέρω οδό δεν υπάρχει κάποια κανονιστική απόφαση.

Η υφιστάμενη διατομή οδού(από κράσπεδο σε κράσπεδο) αποτυπώνεται στο παρακάτω σχέδιο.

προτείνεται

- **Οδός διπλής κυκλοφορίας** η οδός **Μελισσοχωρίου** (τμήμα από Αρκαδίου έως Βόλου –ΟΤ 1181, ΟΤ 1182 ΧΩΡΟΣ ΔΗΜΟΤΙΚΟΥ ΣΧΟΛΕΙΟΥ & ΟΤ 1184 Β).
- **Εφαρμόζεται ανώτατο όριο ταχύτητας 30χλμ/ώρα** για την οδό **Μελισσοχωρίου** (τμήμα από Αρκαδίου έως Βόλου)
- Τοποθέτηση Σχολικής πινακίδας (Προσοχή Σχολείο -Κίνδυνος λόγω συχνής κίνησης παιδιών) επί της οδού **Μελισσοχωρίου** (τμήμα από Αρκαδίου έως Βόλου) λόγω της ύπαρξης σχολικού συγκροτήματος (12^ο Δημοτικό)
- **Προτεραιότητα της οδού Μελισσοχωρίου έναντι των οδών Καστελλίου**
- Η **απαγόρευση στάσης και στάθμευσης όλων των οχημάτων**, στην δεξιά & στην αριστερή πλευρά της οδού Μελισσοχωρίου (τμήμα από Καστελλίου έως Βόλου) μπροστά από τα πρόσωπα των ΟΤ – (τμήμα του ΟΤ 1181 από Καστελλίου έως Βλολου & ΟΤ 1184 Β)
- **Προτεραιότητα της οδού Βόλου έναντι της οδού Μελισσοχωρίου**



Καστελλίου

τμήμα από Μελισσοχωρίου έως παράπλευρο Εθνικής - [Λ. Καραμανλή (Καστελλίου-Αρκαδίου)] - ΟΤ 1182 ΧΩΡΟΣ ΔΗΜΟΤΙΚΟΥ ΣΧΟΛΕΙΟΥ, ΟΤ 1183 Α ΧΩΡΟΣ ΓΥΜΝΑΣΤΗΡΙΟΥ, ΟΤ 1183 Β ΧΩΡΟΣ ΕΚΚΛΗΣΙΑΣ, ΟΤ 1184 Α & ΟΤ 1184 Β

Για τις ανωτέρω οδό ισχύει

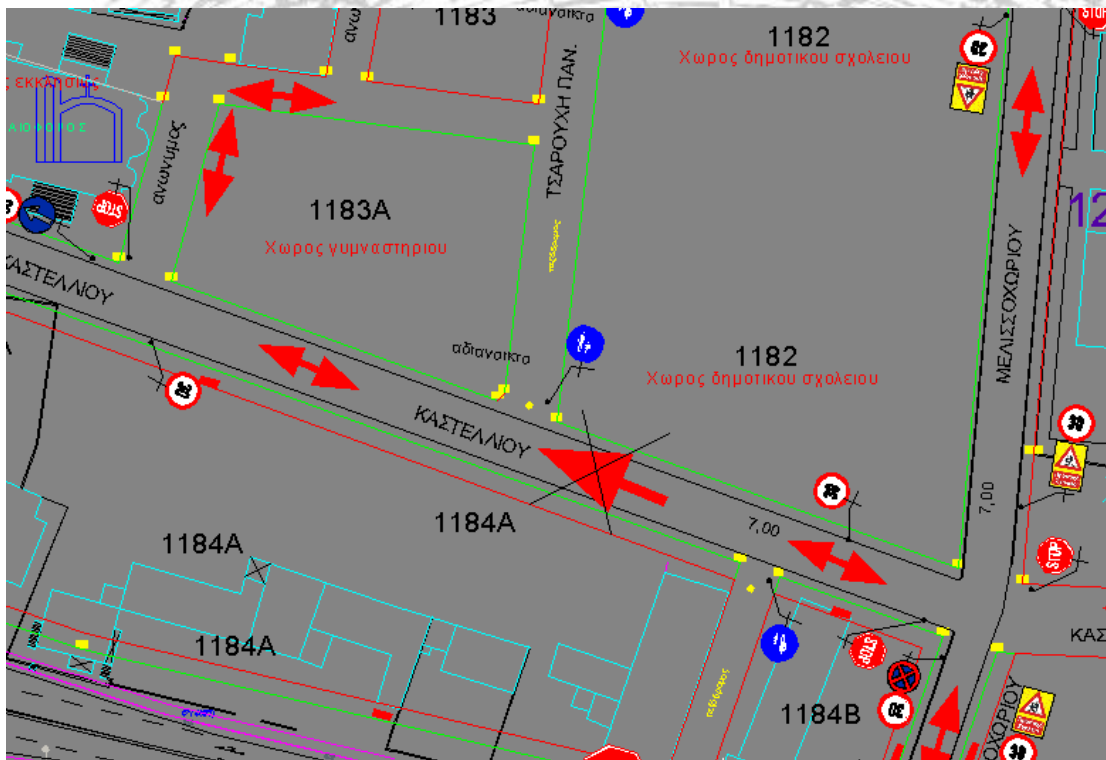
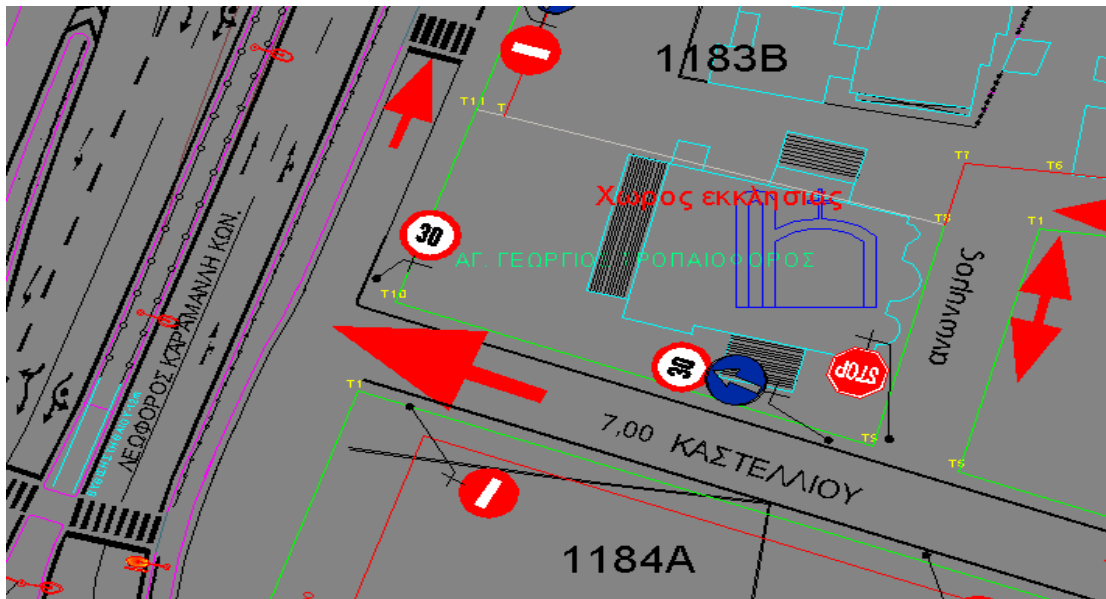
Α.Δ.Σ. 594/2010 - ΜΟΝΟΔΡΟΜΗΣΗ ΤΜΗΜΑΤΟΣ ΤΗΣ ΟΔΟΥ ΚΑΣΤΕΛΛΙΟΥ ΑΠΟ ΤΗΝ ΠΑΡΑΠΛΕΥΡΗ ΟΔΟ ΤΗΣ ΛΕΩΦΟΡΟΥ ΚΑΡΑΜΑΝΛΗ ΕΩΣ ΤΗΝ ΟΔΟ ΜΕΛΙΣΣΟΧΩΡΙΟΥ ΜΕ ΚΙΝΗΣΗ ΑΠΟ ΤΗΝ ΟΔΟ ΜΕΛΙΣΣΟΧΩΡΙΟΥ ΠΡΟΣ ΤΗΝ ΠΑΡΑΠΛΕΥΡΗ ΟΔΟ ΤΗΣ ΛΕΩΦΟΡΟΥ ΚΑΡΑΜΑΝΛΗ

Η υφιστάμενη διατομή οδού(από κράσπεδο σε κράσπεδο) αποτυπώνεται στο παρακάτω σχέδιο.

προτείνεται

- **Οδός διπλής κυκλοφορίας** το τμήμα οδού **Καστελλίου** (τμήμα από Μελισσοχωρίου έως Ανώνυμο -κάθετος Καστελλίου - ΟΤ 1182 ΧΩΡΟΣ ΔΗΜΟΤΙΚΟΥ ΣΧΟΛΕΙΟΥ, ΟΤ 1183 Α ΧΩΡΟΣ ΓΥΜΝΑΣΤΗΡΙΟΥ, τμήμα του ΟΤ 1184 Α & ΟΤ 1184 Β
- Η **μονοδρόμηση** της οδού **Καστελλίου** (τμήμα από Ανώνυμο -κάθετος Καστελλίου έως παράπλευρο Εθνικής - [Λ. Καραμανλή (Καστελλίου-Αρκαδίου)] - ΟΤ 1183 Β ΧΩΡΟΣ ΕΚΚΛΗΣΙΑΣ & τμήμα του ΟΤ 1184 Α, με φορά κίνησης από την Ανώνυμο οδό προς την παράπλευρο Εθνικής - [Λ. Καραμανλή (Καστελλίου-Αρκαδίου)]
- **Εφαρμόζεται ανώτατο όριο ταχύτητας 30χμ/ώρα** στην οδό **Καστελλίου** (τμήμα από Μελισσοχωρίου έως παράπλευρο Εθνικής - [Λ. Καραμανλή (Καστελλίου-Αρκαδίου)]

- **Προτεραιότητα** της οδού **Καστελλίου** έναντι της οδού **Ανώνυμος** [κάθετος Καστελλίου – ανάμεσα στα ΟΤ1183 Β ΧΩΡΟΣ ΕΚΚΛΗΣΙΑΣ & ΟΤ 1183 Α ΧΩΡΟΣ ΓΥΜΝΑΣΤΗΡΙΟΥ



παράπλευρος Εθνικής –Α. Καραμανλή
τμήμα από Καστελλίου έως Αρκαδίου -ΟΤ1183 Β ΧΩΡΟΣ ΕΚΚΛΗΣΙΑΣ

Για την ανωτέρω οδό δεν υπάρχει κάποια κανονιστική απόφαση.

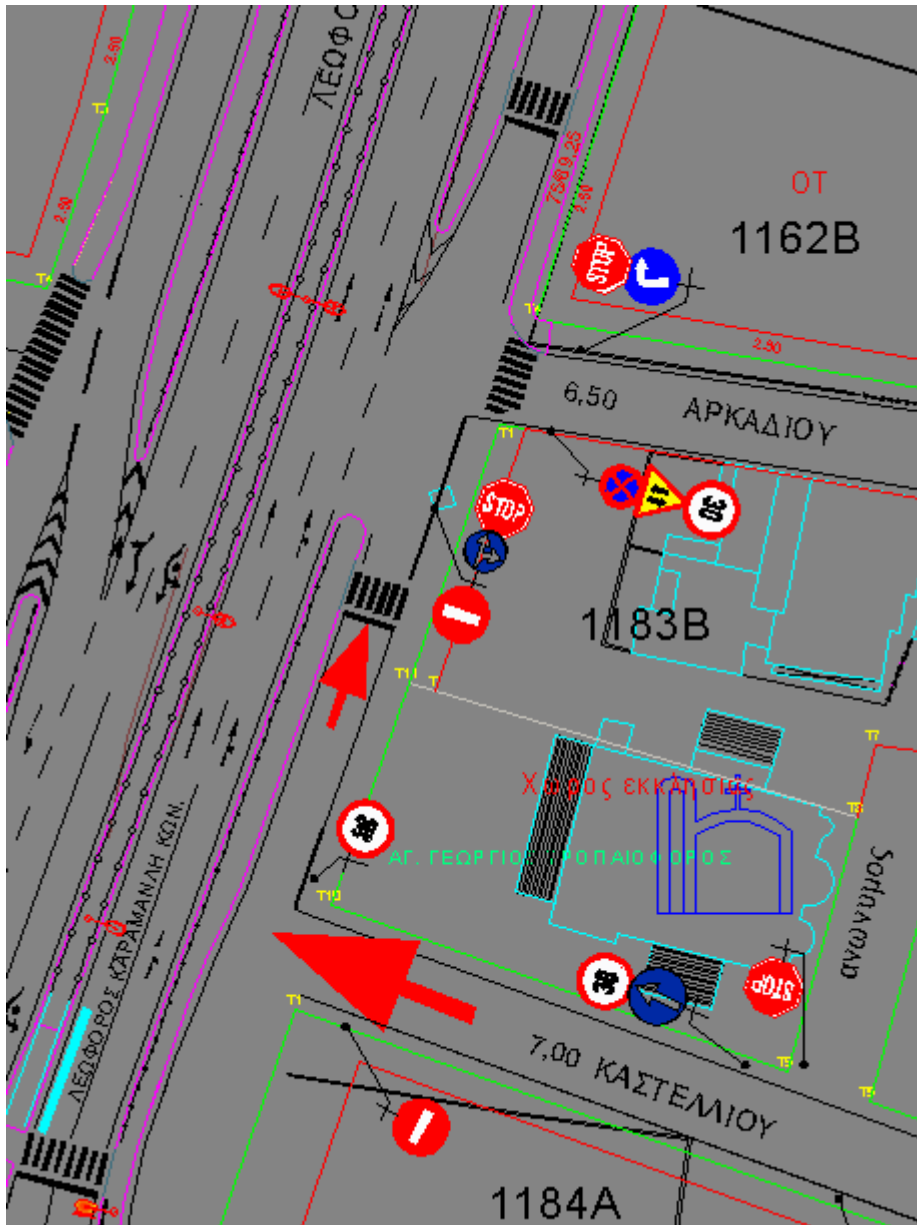
Η υφιστάμενη διατομή οδού(από κράσπεδο σε κράσπεδο) αποτυπώνεται στο παρακάτω σχέδιο.

προτείνεται

- Η **μονοδρόμηση** της οδού **παράπλευρος Εθνικής –Α. Καραμανλή** (τμήμα από Καστελλίου έως Αρκαδίου) - ΟΤ 1183 Β ΧΩΡΟΣ ΕΚΚΛΗΣΙΑΣ, με φορά κίνησης από την οδό Καστελλίου προς την οδό Αρκαδίου
- Εφαρμόζεται **ανώτατο όριο ταχύτητας 30χλμ/ώρα** στην οδό **παράπλευρος Εθνικής –Α.**

Καραμανλή (τμήμα από Καστελλίου έως Αρκαδίου) - ΟΤ 1183 Β ΧΩΡΟΣ ΕΚΚΛΗΣΙΑΣ

- **Προτεραιότητα της οδού παράπλευρος Εθνικής –Λ. Καραμανλή** έναντι της οδού Αρκαδίου - ΟΤ1183 Β ΧΩΡΟΣ ΕΚΚΛΗΣΙΑΣ
- Υποχρεωτική κίνηση των οχημάτων επί του παραπλεύρου [τοποθέτηση **πινακίδας P-51δ** (Υποχρεωτική κατεύθυνση πορείας εμπρός ή δεξιά.) επί της παράπλευρος Εθνικής –Λ. Καραμανλή (τμήμα από Καστελλίου έως Αρκαδίου) καθώς και τοποθέτηση πινακίδας **P-50δ** (Υποχρεωτική κατεύθυνση πορείας με στροφή δεξιά) επί της οδού Αρκαδίου



4/ Απαιτούμενες κυκλοφοριακές ρυθμίσεις από την Υπηρεσία για την οδό Αμουρίου (Φαρσάλων – Λ. Καραμανλή) -φορές (μονοδρομήσεις –διπλής κατεύθυνσης) καθεστώς στάθμευσης, προτεραιότητα

Αμουρίου

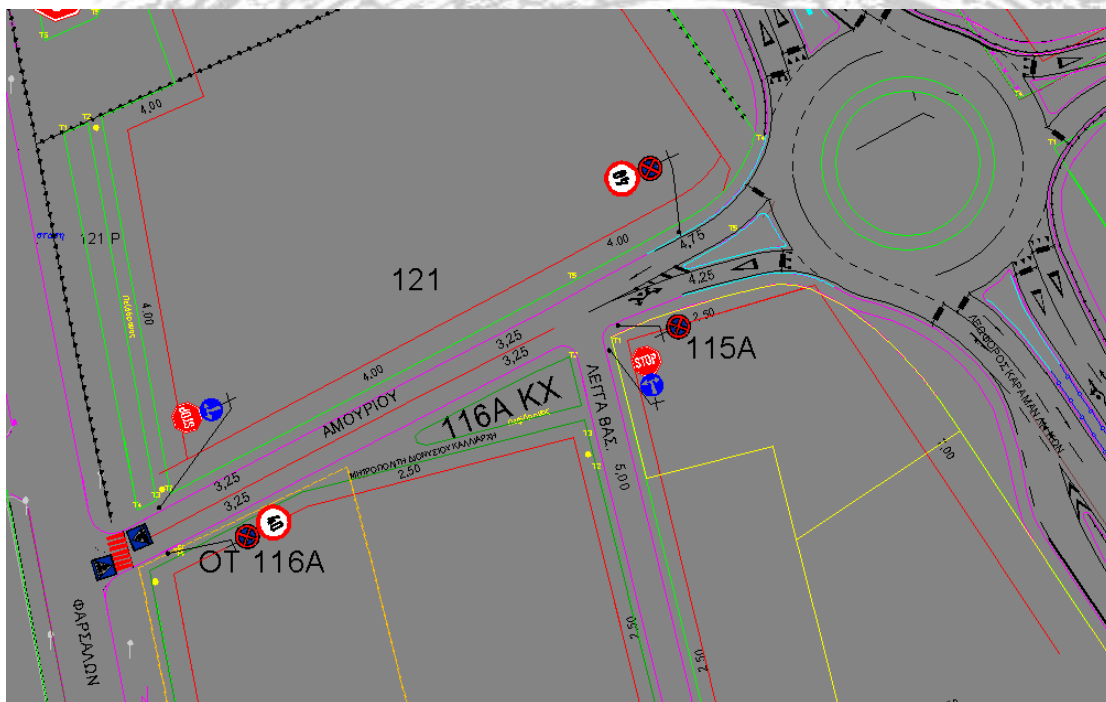
τμήμα από Φαρσάλων έως Λ. Καραμανλή(δευτερεύουσα Εθνική οδός)-ΟΤ 121, ΟΤ 115 Α, ΚΧ 116 Α & ΟΤ 116 Α

Για την ανωτέρω οδό δεν υπάρχει κάποια κανονιστική απόφαση.

Η υφιστάμενη διατομή οδού(από κράσπεδο σε κράσπεδο) αποτυπώνεται στο παρακάτω σχέδιο.

προτείνεται

- **Οδός διπλής κυκλοφορίας η οδός Αμουρίου** [τμήμα από Φαρσάλων έως Λ. Καραμανλή (δευτερεύουσα Εθνική οδός)-ΟΤ 121, ΟΤ 115 Α, ΚΧ 116 Α & ΟΤ 116 Α]
- **Εφαρμόζεται ανώτατο όριο ταχύτητας 40χλμ/ώρα στην οδό Αμουρίου** [τμήμα από Φαρσάλων έως Λ. Καραμανλή (δευτερεύουσα Εθνική οδός)]
- **Προτεραιότητα της οδού Αμουρίου** έναντι της οδού Λέγγα
- **Προτεραιότητα της οδού Φαρσάλων** έναντι της οδού Αμουρίου
- **Η απαγόρευση στάσης και στάθμευσης όλων των οχημάτων**, στην δεξιά & στην αριστερή πλευρά της οδού Αμουρίου (τμήμα από Φαρσάλων έως Λ. Καραμανλή(δευτερεύουσα Εθνική οδός)-ΟΤ 121, ΟΤ 115 Α, ΚΧ 116 Α & ΟΤ 116 Α) μπροστά από τα πρόσωπα των ΟΤ – (ΟΤ 121, ΟΤ 115 Α, ΚΧ 116 Α & ΟΤ 116 Α)



**Ο ΠΡΟΪΣΤΑΜΕΝΟΣ
ΤΜΗΜΑΤΟΣ ΚΥΚΛΟΦΟΡΙΑΚΩΝ
ΡΥΘΜΙΣΕΩΝ**

Αλέξανδρος ΠΑΠΑΧΑΤΖΗΣ

**Ο ΑΝ. ΠΡΟΪΣΤΑΜΕΝΟΣ ΔΙΕΥΘΥΝΣΗΣ
ΤΕΧΝΙΚΩΝ ΥΠΗΡΕΣΙΩΝ**

Αθανάσιος ΠΑΤΣΙΟΥΡΑΣ