

ΕΛΛΗΝΙΚΗ ΔΗΜΟΚΡΑΤΙΑ



**Επιχειρησιακό Πρόγραμμα  
Δήμου Λαρισαίων 2015-2019 (ΣΧΕΔΙΟ)**



**Α' ΦΑΣΗ ΣΤΡΑΤΗΓΙΚΟΣ ΣΧΕΔΙΑΣΜΟΣ**

Αποστολή - Όραμα

Άξονες - Μέτρα - Γενικοί Στόχοι

Ιούνιος 2015

<b>ΕΙΣΑΓΩΓΗ.....</b>	<b>6</b>
1. Σκοπός της Μελέτης.....	6
2. Διαδικασία και μεθοδολογία σύνταξης.....	8
<b>ΕΝΟΤΗΤΑ Ι.....</b>	
<b>ΠΕΡΙΓΡΑΦΗ ΚΑΙ ΑΞΙΟΛΟΓΗΣΗ ΤΟΥ ΕΞΩΤΕΡΙΚΟΥ ΠΕΡΙΒΑΛΛΟΝΤΟΣ ΤΟΥ ΔΗΜΟΥ ΛΑΡΙΣΑΙΩΝ ....</b>	<b>9</b>
<b><u>1. ΓΕΝΙΚΑ ΣΤΟΙΧΕΙΑ ΤΗΣ ΠΕΡΙΟΧΗΣ .....</u></b>	<b><u>9</u></b>
1.1 Θέση και Έκταση του Δήμου.....	9
1.2 Ιστορικό ίδρυσης του Δήμου.....	10
1.3 Διοικητική Διάρθρωση – Δημοτικές και Τοπικές Κοινότητες.....	10
1.4 Πληθυσμός.....	13
1.4.1 Πληθυσμιακές μεταβολές.....	13
1.4.2 Σύνθεση πληθυσμού (φύλο, ηλικία).....	16
1.4.3 Εκπαίδευση .....	19
1.4.4 Νοικοκυριά .....	21
1.5 Τοπική Οικονομία και Απασχόληση .....	22
1.5.1 Διάρθρωση απασχόλησης / ανεργίας.....	22
1.5.2 Διάρθρωση της Οικονομίας.....	24
1.5.2.1 Παραγωγικοί Τομείς.....	24
1.5.2.2 Κλαδική Διάρθρωση.....	25
1.6. Ο ρόλος της Λάρισας.....	28
1.7 Ιστορικά και πολεοδομικά στοιχεία της Λάρισας.....	32
1.7.1 Ανάπτυξη πόλης από τη νεολιθική εποχή έως το τέλος της Οθωμανικής Περιόδου.....	32
1.7.2 Οικιστική εξέλιξη από το 1881 έως σήμερα .....	34
<b><u>2. ΠΕΡΙΒΑΛΛΟΝ ΚΑΙ ΠΟΙΟΤΗΤΑ ΖΩΗΣ.....</u></b>	<b><u>36</u></b>
2.1 Φυσικό Περιβάλλον.....	36
2.1.1 Θέση και γενική μορφολογία της περιοχής.....	36
2.1.2 Υδατικό Δυναμικό.....	36
2.1.3 Χλωρίδα - Πανίδα περιοχής- Βιοποικιλότητα.....	37
2.1.4 Κλίμα, Ρύπανση Περιβάλλοντος και Περιβαλλοντικές Υποδομές.....	38
2.2 Πολεοδομική Οργάνωση.....	44
2.2.1 Η σύγχρονη οικιστική εξέλιξη της Λάρισας .....	44
2.2.3 Πολεοδομικές Ενότητες .....	45
2.2.4 Ασυνέχειες πολεοδομικού ιστού.....	49
2.3 Βασικές Υποδομές – Δίκτυα.....	53
2.3.1 Δίκτυα Μεταφορών.....	53
2.3.2 Συγκοινωνιακό δίκτυο του Δήμου.....	55
2.3.3 Δίκτυα Τηλεπικοινωνιών και Πληροφορικής.....	57
2.3.4 Ενεργειακές Υποδομές.....	57
2.3.5 Παραγωγικές Υποδομές – ΒΙΠΕ Λάρισας.....	59
<b><u>3. ΚΟΙΝΩΝΙΚΗ ΠΟΛΙΤΙΚΗ, ΠΑΙΔΕΙΑ, ΠΟΛΙΤΙΣΜΟΣ ΚΑΙ ΑΘΛΗΤΙΣΜΟΣ.....</u></b>	<b><u>60</u></b>
3.1 Υποδομές Υγείας και Κοινωνικής Πρόνοιας .....	60
3.1.1 Υποδομές Υγείας (Νοσοκομεία / Κέντρα υγείας, Δημοτικά Ιατρεία).....	60
3.1.2 Δημοτικό Γηροκομείο Λάρισας.....	61
3.2 Υποδομές Παιδείας .....	62
3.2.1 Πρωτοβάθμια – Δευτεροβάθμια Εκπαίδευση.....	62

3.2.2 Τριτοβάθμια Εκπαίδευση.....	62
3.2.3 Επαγγελματική Κατάρτιση – Συνεχιζόμενη Εκπαίδευση.....	64
3.2.4 Φορείς Καινοτομιών.....	65
3.3 Πολιτιστικές Υποδομές .....	66
3.3.1 Αρχαιολογικοί χώροι, μνημεία.....	66
3.3.2 Μουσεία.....	71
3.3.3 Άλλες Πολιτιστικές Υποδομές.....	72
3.4 Αθλητικές και Τουριστικές Υποδομές .....	76
3.4.1 Αθλητικές Υποδομές.....	76
3.4.2 Τουριστικές Υποδομές.....	78
<b>4 ΑΝΑΛΥΣΗ-ΑΞΙΟΛΟΓΗΣΗ ΤΗΣ ΚΑΤΑΣΤΑΣΗΣ ΤΗΣ ΠΕΡΙΟΧΗΣ ΤΟΥ ΔΗΜΟΥ ΛΑΡΙΣΑΙΩΝ ΚΑΙ ΕΝΤΟΠΙΣΜΟΣ ΤΩΝ ΚΡΙΣΙΜΩΝ ΖΗΤΗΜΑΤΩΝ</b>	
<b>ΤΟΠΙΚΗΣ ΑΝΑΠΤΥΞΗΣ.....</b>	<b>79</b>
4.1 Θεματικός Τομέας: Προστασία Περιβάλλοντος και Βελτίωση της Ποιότητας Ζωής.....	80
4.2 Θεματικός Τομέας: Παιδεία – Πολιτισμός – Αθλητισμός – Υγεία/Πρόνοια - Τρίτη Ηλικία – Κοινωνική Ενσωμάτωση	96
4.3 Θεματικός Τομέας: Οικονομία και Απασχόληση.....	108
<b>ΕΝΟΤΗΤΑ ΙΙ.....</b>	
<b>ΕΣΩΤΕΡΙΚΟ ΠΕΡΙΒΑΛΛΟΝ ΤΟΥ ΔΗΜΟΥ ΛΑΡΙΣΑΙΩΝ.....</b>	
<b>ΑΠΟΤΥΠΩΣΗ ΚΑΙ ΑΞΙΟΛΟΓΗΣΗ.....</b>	<b>113</b>
5.1 Όργανα Διοίκησης του Δήμου.....	113
5.2 Περιγραφή του Δήμου Λαρισαίων και των Νομικών του Προσώπων.....	115
5.2.1 Περιβάλλον & Ποιότητα Ζωής.....	118
5.2.1.1 Διεύθυνση Τεχνικών Υπηρεσιών.....	118
5.2.1.2 Διεύθυνση Καθαριότητας & Ανακύκλωσης .....	120
5.2.1.3 Διεύθυνση Πρασίνου .....	123
5.2.1.4 Διεύθυνση Πολεοδομίας .....	124
5.2.1.5 Δημοτική Επιχείρηση Ύδρευσης Αποχέτευσης Λάρισας (Δ.Ε.Υ.Α.Λ.).....	128
5.2.2 Κοινωνική πολιτική, υγεία, παιδεία, πολιτισμός & αθλητισμός.....	130
5.2.2.1 Διεύθυνση Πρόνοιας .....	130
5.2.2.2 Διεύθυνση Αθλητισμού Πολιτισμού & Κοινωνικής Πολιτικής .....	131
5.2.2.3 Δημοτικό Ωδείο Λάρισας (Δ.Ω.Λ.).....	135
5.2.2.4 Δημοτική Θεατρική Κοινωφελής Επιχείρηση «Θεσσαλικό Θέατρο» .....	136
5.2.2.5 Δημοτική Κοινωφελής Επιχείρηση Λάρισας (ΔΗ.ΚΕ.Λ.).....	136
5.2.2.6 Δημοτική Πινακοθήκη Λάρισας «Μουσείο Γ.Ι. Κατσίγρα».....	137
5.2.3 Τοπική οικονομία & απασχόληση.....	138
5.2.3.1 Διεύθυνση Τοπικής-Αγροτικής Οικονομίας.....	138
5.2.4 Γενικές αρμοδιότητες και εσωτερική υποστήριξη του Δήμου.....	140
5.2.4.1 Γενικός Γραμματέας.....	140
5.2.4.2 Διεύθυνση Επιχειρησιακού Σχεδιασμού.....	140
5.2.4.3 Διεύθυνση Διοικητικού.....	143
5.2.4.4 Διεύθυνση Οικονομικών Υπηρεσιών.....	144
5.2.4.5 Διεύθυνση Εξυπηρέτησης Πολιτών.....	145
5.2.4.6 Διεύθυνση Δημοτικού Αμαξοστασίου .....	145
5.2.4.7 Γραφεία που υπάγονται στον Δήμαρχο.....	146
Τμήμα Νομικής υποστήριξης .....	146
Αυτοτελές Γραφείο Διοικητικής Βοήθειας & Διαφάνειας .....	146
Γραφείο Γραμματειακής Υποστήριξης Δημάρχου.....	147

Γραφείο Τύπου – Επικοινωνίας.....	147
Γραφείο Συμβούλων - Επιστημονικών - Ειδικών Συνεργατών - Διεθνών Σχέσεων.....	148
5.2.5 Συνεργασίες του Δήμου Λαρισαίων – Συμμετοχή σε Δίκτυα Πόλεων - Αδελφοποιήσεις.....	149
<b>5.3 ΑΞΙΟΛΟΓΗΣΗ ΤΟΥ ΕΞΩΤΕΡΙΚΟΥ ΠΕΡΙΒΑΛΛΟΝΤΟΣ ΤΟΥ ΔΗΜΟΥ ΛΑΡΙΣΑΙΩΝ - ΚΡΙΣΙΜΑ ΖΗΤΗΜΑΤΑ ΕΞΩΤΕΡΙΚΗΣ ΑΝΑΠΤΥΞΗΣ .</b>	<b>152</b>
5.3.1 Θεματική Ενότητα «Δραστηριότητες και Διαδικασίες».....	153
5.3.2 Θεματική Ενότητα: «Οργάνωση και Συνεργασίες».....	161
5.3.3 Θεματική Ενότητα: «Ανθρώπινο Δυναμικό και Υλικοτεχνική Υποδομή».....	164
5.3.4 Θεματική Ενότητα: «Οικονομικά».....	168
5.4 Χρηματοοικονομικά Στοιχεία και Υλικοτεχνική Υποδομή .....	171
5.4.1 Γενικά για τα έσοδα και τις δαπάνες των Ο.Τ.Α. Α' βαθμού .....	171
5.4.2 Συνοπτικές καταστάσεις προϋπολογισμού – απολογισμού Δήμου Λαρισαίων.....	173
.....	173
5.4.3 Συνοπτικές καταστάσεις προϋπολογισμού – απολογισμού των Νομικών Προσώπων του Δήμου .....	177
<b>ΕΝΟΤΗΤΑ ΙΙΙ.....</b>	<b>181</b>
<b>ΣΤΡΑΤΗΓΙΚΗ ΤΟΥ ΔΗΜΟΥ ΛΑΡΙΣΑΙΩΝ ΚΑΙ ΑΝΑΠΤΥΞΙΑΚΕΣ ΠΡΟΤΕΡΑΙΟΤΗΤΕΣ .....</b>	<b>181</b>
6.1 Αποστολή του Δήμου Λαρισαίων και Διατύπωση των Αρχών Λειτουργίας και Διακυβέρνησης .....	181
6.2 Το όραμα του Δήμου Λαρισαίων.....	183
6.3 Η Στρατηγική του Δήμου Λαρισαίων - Αναπτυξιακές Προτεραιότητες – Άξονες.....	184
6.4 Προϋποθέσεις επιτυχίας του Επιχειρησιακού Προγράμματος.....	198
6.5 Ομαδοποίηση των Αναπτυξιακών Προτεραιοτήτων σε Άξονες και Μέτρα .....	202
<b>ΠΑΡΑΡΤΗΜΑ Α.....</b>	<b>211</b>

# ΕΙΣΑΓΩΓΗ

## 1. Σκοπός της Μελέτης

Σύμφωνα με τα άρθρα 203-207 του Κώδικα Δήμων και Κοινοτήτων 3463/2006 (ΦΕΚ 114/Α/2007), θεσπίστηκε η υποχρέωση κατάρτισης Επιχειρησιακών Προγραμμάτων από τους πρωτοβάθμιους Ο.Τ.Α με πληθυσμό άνω των 10.000 κατοίκων. Το επιχειρησιακό πρόγραμμα περιέχει ένα συνεκτικό σύνολο αξόνων προτεραιότητας, για δράσεις τοπικής ανάπτυξης και αποσκοπεί στην υλοποίηση του αναπτυξιακού σχεδιασμού των Οργανισμών Τοπικής Αυτοδιοίκησης. Το περιεχόμενο του προγράμματος καθορίζεται από την Υ.Α./18183/2007/ΥΠΕΣ.

Στο παρόν Επιχειρησιακό Πρόγραμμα αναλύεται:

**A. Το εξωτερικό περιβάλλον του Δήμου,** προκειμένου να καταγραφούν οι ευκαιρίες που παρουσιάζονται και τα πιθανά προβλήματα που θα προκύψουν από ενδεχόμενες αλλαγές ή εξελίξεις.

**B. Το εσωτερικό περιβάλλον του Δήμου,** προκειμένου να εντοπιστούν τα πλεονεκτήματα που μπορούν να αξιοποιηθούν, αλλά και οι αδυναμίες του στην οργάνωση και λειτουργία του, που πρέπει να ξεπεραστούν προκειμένου ο Δήμος να ασκήσει αποτελεσματικότερα το ρόλο του.

**Γ. Τέλος,** διατυπώνεται **το όραμα, η στρατηγική και οι προτεραιότητές του** και εξειδικεύεται σε άξονες, μέτρα και δράσεις.

Για την κατάρτιση του αντλήθηκαν στοιχεία κυρίως από το το Επιχειρησιακό Πρόγραμμα Δήμου Λαρισαίων 2011-2014, το Γενικό Πολεοδομικό Σχέδιο Λάρισας, στοιχεία από την ΕΣΥΕ για την απογραφή του 2011, στοιχεία από την έκθεση υλοποίησης του Επιχειρησιακού Σχεδίου 2011-2014, από την αίτηση του Δήμου Λαρισαίων για το «Ευρωπαϊκό Βραβείο Πράσινης Πρωτεύουσας 2016» και από το Στρατηγικό Σχέδιο Marketing του Δήμου μας που βρίσκεται στο στάδιο εκπόνησής του.

Το Επιχειρησιακό Πρόγραμμα εγκρίνεται από το Δημοτικό Συμβούλιο και καλύπτει το σύνολο των δράσεων τοπικής ανάπτυξης, καθώς και οργάνωσης των υπηρεσιών του Δήμου, συμπεριλαμβάνει δε όλες τις δράσεις των δημοτικών επιχειρήσεων και ΝΠΔΔ, εφόσον οι σχετικές αποφάσεις των οργάνων διοίκησής τους, έχουν εγκριθεί από το Δημοτικό Συμβούλιο.

Στο επιχειρησιακό πρόγραμμα καθορίζονται οι στρατηγικοί στόχοι, οι προτεραιότητες της τοπικής ανάπτυξης, καθώς και η οργάνωση των υπηρεσιών και των επιχειρήσεων, με παράλληλη εξειδίκευση των δράσεων της πενταετίας, για την επίτευξη των στόχων αυτών. Έχει δοθεί ιδιαίτερο βάρος στην περιγραφή της υφιστάμενης κατάστασης του Δήμου Λαρισαίων που περιλαμβάνει όλους τους παράγοντες (κοινωνικούς, οικονομικούς κλπ.) που επιδρούν στην γενικότερη ανάπτυξη της περιοχής.

Απώτερος στόχος είναι, η δημιουργία ενός πλαισίου υποστήριξης προτάσεων για χρηματοδότηση, που αφορούν τόσο τα έργα που προτείνονται σε εφαρμογή της στρατηγικής που αναπτύσσεται στο παρόν σχέδιο, όσο και τα μελλοντικά έργα που θα προταθούν.

Είναι δε φυσικό όλα τα ανωτέρω να λαμβάνουν υπόψη την κατάσταση που έχει διαμορφωθεί στη χώρα μας στα πλαίσια της υλοποίησης του μεσοπρόθεσμου προγράμματος δημοσιονομικής προσαρμογής, καθώς επίσης και το ΣΕΣ 2014-2020.

Σκοπός του παρόντος Επιχειρησιακού Σχεδίου του Δήμου είναι η προώθηση της ευρύτερης τοπικής και αλλά και της εσωτερικής ανάπτυξης του Δήμου, σε εναρμόνιση με τις κατευθύνσεις του αναπτυξιακού σχεδιασμού σε περιφερειακό και εθνικό επίπεδο.

Στον τομέα της τοπικής ανάπτυξης με το επιχειρησιακό πρόγραμμα προσδιορίζονται οι νέες δραστηριότητες που θα πρέπει να εκτελέσει ο Δήμος σε όλο το φάσμα των αρμοδιοτήτων του με κατεύθυνση:

- Την προστασία και αναβάθμιση του φυσικού και δομημένου περιβάλλοντος της περιοχής του Δήμου (προστασία και αειφόρος διαχείριση του φυσικού περιβάλλοντος, βελτίωση οικιστικού περιβάλλοντος, βελτίωση τεχνικών υποδομών και δικτύων εξυπηρέτησης).
- Τη βελτίωση της κοινωνικής και οικονομικής ευημερίας των κατοίκων της περιοχής του Δήμου (κοινωνική πολιτική, παιδεία, πολιτισμός, αθλητισμός, οικονομική ανάπτυξη και απασχόληση).

Στον τομέα της εσωτερικής ανάπτυξης, με το επιχειρησιακό πρόγραμμα περιγράφονται δράσεις με κατεύθυνση:

- Τη βελτίωση της αποτελεσματικότητας και της αποδοτικότητας των δραστηριοτήτων του Δήμου για την καλύτερη εξυπηρέτηση του πολίτη.
- Τη βελτίωση της παραγωγικής ικανότητας του Δήμου μέσω του της καλύτερης δυνατής αξιοποίησης των πόρων που διαθέτει: Της ορθολογικής αξιοποίησης του υφιστάμενου προσωπικού, του μεσοπρόθεσμου προγραμματισμού προσλήψεων, του εξοπλισμού και των κτιριακών εγκαταστάσεων.
- Τη βελτίωση της οικονομικής κατάστασης του Δήμου, μέσω του μεσοπρόθεσμου οικονομικού προγραμματισμού, της παρακολούθησης του κόστους των παρεχόμενων υπηρεσιών και της ορθολογικότερης οικονομικής διαχείρισης.

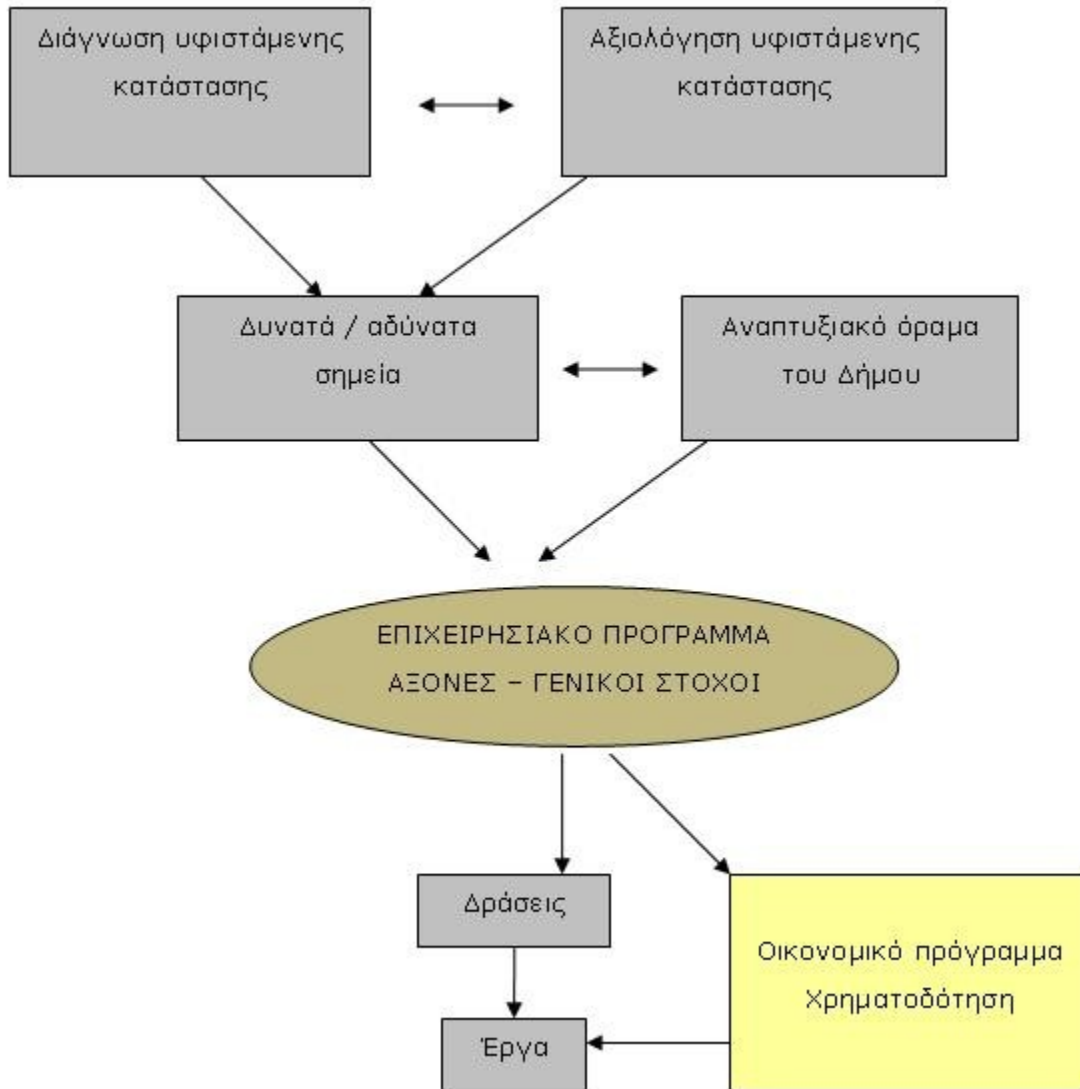
Όσον αφορά τη χρηματοδότηση, στόχος του παρόντος επιχειρησιακού σχεδίου είναι η υποστήριξη των προτάσεων που θα υποβληθούν για τη χρηματοδότηση από εθνικούς και κοινοτικούς πόρους, με έμφαση το ΣΕΣ 2014-2010, αλλά και από άλλες πηγές.

*Σημείωση: Με την Υπουργική απόφαση 18183, ΦΕΚ 534, Β, 13/4/2007 καθορίστηκε η δομή και το περιεχόμενο των Επιχειρησιακών Προγραμμάτων των Οργανισμών Τοπικής Αυτοδιοίκησης Ο.Τ.Α. Με το Προεδρικό διάταγμα 185/2007 όπως τροποποιήθηκε από το Π.Δ. 89/2011 «Όργανα και διαδικασία κατάρτισης, παρακολούθησης και αξιολόγησης των επιχειρησιακών προγραμμάτων των Οργανισμών Τοπικής Αυτοδιοίκησης (Ο.Τ.Α) α΄ βαθμού» καθορίστηκε η διαδικασία κατάρτισης των επιχειρησιακών προγραμμάτων.*

## 2. Διαδικασία και μεθοδολογία σύνταξης

Το παρόν πρόγραμμα συντάχθηκε με την ευθύνη της Δ/σης Επιχειρησιακού Σχεδιασμού, σύμφωνα με τις κατευθύνσεις της Εκτελεστικής Επιτροπής, με το περιεχόμενο και την δομή να περιλαμβάνει με φειδώ, όλα τα αναγκαία και απαραίτητα στοιχεία και λαμβάνοντας υπόψη όλες τις σχετικές προτάσεις που υποβλήθηκαν από τις Υπηρεσίες τις Επιχειρήσεις και τα ΝΠΔΔ.

Απεικόνιση της μεθοδολογίας σύνταξης - δομή του επιχειρησιακού προγράμματος :



Το Επιχειρησιακό Πρόγραμμα καταρτίζεται σε δύο φάσεις:

Στην **πρώτη φάση** (παρόν τεύχος) γίνεται περιγραφή και αξιολόγηση της υφιστάμενης κατάστασης, τόσο στο εξωτερικό όσο και στο εσωτερικό περιβάλλον, παρουσιάζεται η στρατηγική του Δήμου και οι αναπτυξιακές προτεραιότητές του.

Στην **δεύτερη φάση** παρουσιάζεται ο επιχειρησιακός σχεδιασμός του Δήμου, με τους στόχους και τις δράσεις που σχεδιάζονται, καθώς και ο πενταετής προγραμματισμός τους.

# ΕΝΟΤΗΤΑ Ι

## ΠΕΡΙΓΡΑΦΗ ΚΑΙ ΑΞΙΟΛΟΓΗΣΗ ΤΟΥ ΕΞΩΤΕΡΙΚΟΥ ΠΕΡΙΒΑΛΛΟΝΤΟΣ ΤΟΥ ΔΗΜΟΥ ΛΑΡΙΣΑΙΩΝ

### 1. Γενικά στοιχεία της περιοχής

#### 1.1 Θέση και Έκταση του Δήμου



Ο Δήμος Λαρισαίων έχει έκταση 335,12 τ.χλμ βρίσκεται στο κέντρο της Περιφέρειας Θεσσαλίας, ενώ συνορεύει βόρεια με το Δήμο Τυρνάβου, βορειοανατολικά με τον Δήμο Τεμπών, νότια με τον Δήμο Κιλελέρ και δυτικά με τους Δήμους Φαρκαδόνας και Παλαμά.

Η Λάρισα είναι η μεγαλύτερη, σε έκταση και πληθυσμό, πόλη της Κεντρικής Ελλάδος. πρωτεύουσα του ομώνυμου Νομού και της Περιφέρειας Θεσσαλίας. Η πόλη της Λάρισας κατέχει θέση εξέχουσας οικονομικής σημασίας επί του οδικού άξονα Πατρών – Αθηνών – Θεσσαλονίκης – Ευζώνων (Π.Α.Θ.Ε.) που ενώνει τα δύο μεγάλα αστικά κέντρα, την Αθήνα και την Θεσσαλονίκη (βόρεια και νότια Ελλάδα). Επιπλέον βρίσκεται πάνω στον βασικό σιδηροδρομικό άξονα της Ελλάδας και συνδέεται οδικά με το δυτικό τμήμα της χώρας (Ήπειρος). Η πόλη της Λάρισας συγκεντρώνει λειτουργίες οικισμού πρώτου επιπέδου και αποτελεί ένα από τα σημαντικότερα αστικά κέντρα της χώρας. Τα παραπάνω χαρακτηριστικά την καθιστούν ως μία από τις δυναμικότερες αστικές περιοχές, λόγω της γεωγραφικής της θέσης.

Νοτιοδυτικά της πόλης της Λάρισας και εντός της περιαστικής της ζώνης εντοπίζονται οι τοπικές κοινότητες του Δήμου: Κοιλιάδα, Αμυγδαλέα, Ελευθερές, Κουτσόχερο, Λουτρό, Μάνδρα και Ραχούλα που αποτελούν αγροτικές περιοχές. Εκτός της Κοιλιάδας που αποτελεί οικισμό 4ου επιπέδου όλες οι υπόλοιπες τοπικές κοινότητες αποτελούν οικισμούς 5ου επιπέδου. Η Κοιλιάδα κατέχει κεντρική θέση σε σχέση με τις υπόλοιπες τοπικές κοινότητες ενώ παράλληλα σε αυτή χωροθετείται η πλειονότητα των κοινωνικών υποδομών της περιοχής, π.χ. το Γυμνάσιο – Λύκειο της περιοχής.

Βορειοδυτικά της πόλης εντοπίζονται η Δημοτική Κοινότητα Γιάννουλης και η Δημοτική Κοινότητα Φαλάνης στην οποία εντάσσεται και ο οικισμός Δασοχωρίου οι οποίες αποτελούν αμιγώς πεδινή περιοχή. Η δημοτική κοινότητα Γιάννουλης αποτελεί οικισμό 4ου επιπέδου ενώ η Δημοτική Κοινότητα Φαλάνης καθώς και ο οικισμός Δασοχωρίου ανήκουν στο 5ο επίπεδο. Η Γιάννουλη με το πολεοδομικό συγκρότημα της Λάρισας λειτουργούν ως ισχυρά διασυνδεδεμένο σύστημα και υπάρχει σαφής τάση δημιουργίας ενός συνεχούς οικιστικού ιστού.



## 1.2 Ιστορικό ίδρυσης του Δήμου

Με το ΦΕΚ 126 στις 2 Απριλίου του 1883 διαιρέθηκε η επαρχία Λαρίσης του Νομού Λαρίσης σε Δήμους, και συστήθηκε ο Δήμος Λαρίσης. Ο Νόμος 2539/1997 (πρόγραμμα «Καποδίστριας») μετέβαλε τα διοικητικά όρια του Δήμων μέσω συνενώσεων οπότε με το ΦΕΚ 244/τ.Α'/04-12-1997 συστήθηκε ο Δήμος Λαρισαίων αποτελούμενος από το δήμο Λαρίσης και την κοινότητα Τερψιθέας. Στη συνέχεια το 2006 πραγματοποιήθηκε η διαίρεση του Δήμου Λαρισαίων σε τέσσερα (4) δημοτικά διαμερίσματα (ΦΕΚ 193/τ.Α'/12-19-2006). Με τον Ν.3852/2010 (ΦΕΚ 87/τ.Α'/07-7-2010) «Νέα Αρχιτεκτονική της Αυτοδιοίκησης και της Αποκεντρωμένης Διοίκησης – Πρόγραμμα Καλλικράτης» συστάθηκε ο Δήμος Λαρισαίων με έδρα τη Λάρισα αποτελούμενος από τους δήμους α. Λαρισαίων β. Κοιλιάδας και γ. Γιάννουλης, οι οποίοι καταργήθηκαν ενώ με το ΦΕΚ 1292/τ.Β'/11-08-2010 πραγματοποιήθηκε η διοικητική διαίρεση του Δήμου ως εξής: Δημοτική Ενότητα Γιάννουλης, Δημοτική Ενότητα Κοιλιάδας, Δημοτική Ενότητα Λαρισαίων.

## 1.3 Διοικητική Διαίρεση – Δημοτικές και Τοπικές Κοινότητες

Με το ΦΕΚ 1292/τ.Β'/11-08-2010 και σύμφωνα με το πρόγραμμα Καλλικράτης πραγματοποιήθηκε η διοικητική διαίρεση του Δήμου Λαρισαίων ως εξής:

### α. ΔΗΜΟΤΙΚΗ ΕΝΟΤΗΤΑ ΓΙΑΝΝΟΥΛΗΣ

1. Δημοτική Κοινότητα Γιάννουλης
2. Δημοτική Κοινότητα Φαλάννης

### β. ΔΗΜΟΤΙΚΗ ΕΝΟΤΗΤΑ ΚΟΙΛΑΔΑΣ

3. Τοπική Κοινότητα Αμυγδαλέας
4. Τοπική Κοινότητα Ελευθερών
5. Τοπική Κοινότητα Κοιλιάδος
6. Τοπική Κοινότητα Κουτσοχέρου
7. Τοπική Κοινότητα Λουτρού Λαρίσης
8. Τοπική Κοινότητα Μάνδρας

### γ. ΔΗΜΟΤΙΚΗ ΕΝΟΤΗΤΑ ΡΑΧΟΥΛΑΣ

### γ. ΔΗΜΟΤΙΚΗ ΕΝΟΤΗΤΑ ΛΑΡΙΣΑΙΩΝ

10. 1η Δημοτική Κοινότητα Λαρίσης
11. 2η Δημοτική Κοινότητα Λαρίσης
12. 3η Δημοτική Κοινότητα Λαρίσης
13. 4η Δημοτική Κοινότητα Λαρίσης
14. Τοπική Κοινότητα Τερψιθέας

Με την υπ' αριθμ 51/2011 Απόφαση Δημοτικού Συμβουλίου καθορίστηκαν οι Αυτοτελείς Οικισμοί του Δήμου Λαρισαίων σε επίπεδο Δημοτικής και Τοπικής κοινότητας ως εξής:

ΠΕΡΙΦΕΡΕΙΑΚΗ ΕΝΟΤΗΤΑ ΛΑΡΙΣΑΣ ΔΗΜΟΣ ΛΑΡΙΣΑΙΩΝ

Γεωγραφικός Κωδικός = 2201

Α/Α REC	Κωδικός			Δημοτική Ενότητα, Δημοτική / Τοπική Κοινότητας και Αυτοτελή Οικισμός
	ΔΕ/ΔΚ/ΤΚ	Οικισμού		
5781	01			ΔΗΜΟΤΙΚΗ ΕΝΟΤΗΤΑ ΛΑΡΙΣΑΙΩΝ
5782	01	00	01	Λάρισα
5783	01	00	02	Αμφιθέα
5784	01	00	03	Κουλούριον
5785	01	05		Τοπική Κοινότητα Τερψιθέας
5786	01	05	01	Τερψιθέα
5788	02			ΔΗΜΟΤΙΚΗ ΚΟΙΝΟΤΗΤΑ ΓΙΑΝΝΟΥΛΗΣ
5789	02	01		Δημοτική Κοινότητα Γιάννουλης
5790	02	01	01	Γιάννουλη
5791	02	01	02	Θεραπευτική Κοινότητα ΕΞΟΔΟΣ
5792	02	02		Δημοτική Κοινότητα Φαλάννης
5793	02	02	01	Φαλάννα
5794	02	02	02	Δασοχώριον
5795	03			ΔΗΜΟΤΙΚΗ ΕΝΟΤΗΤΑ ΚΟΙΛΑΔΑΣ
5796	03	01		Τοπική Ενότητα Κοιλιάδος
5797	03	01	01	Κοιλιάδα,
5798	03	02		Τοπική Κοινότητα Αμυγδαλέας
5799	03	02	01	Αμυγδαλέα
5800	03	02	02	Συνοικισμός Προσφύγων
5801	03	03		Τοπική Κοινότητα Ελευθερών
5802	03	03	01	Ελευθεραί
5803	03	04		Τοπική Κοινότητα Κουτσοχέρου
5804	03	04	01	Κουτσοχερών
5805	03	05		Τοπική Κοινότητα Λουτρού Λαρίσης
5806	03	05	01	Λουτρόν
5807	03	05	02	Αργυρόμυλος
5808	03	06		Τοπική Κοινότητα Μάνδρας
5809	03	06	01	Μάνδρα
5810	03	07		Τοπική Κοινότητα Ραχούλας
5811	03	07	01	Ραχούλα
5812	03	07	02	Κάστρον

Οι Δημοτικές Ενότητες του Δήμου Λαρισαίων αποτυπώνονται στην παρακάτω εικόνα.

## ΥΠΟΜΝΗΜΑ

### ΔΗΜΟΤΙΚΕΣ ΕΝΟΤΗΤΕΣ

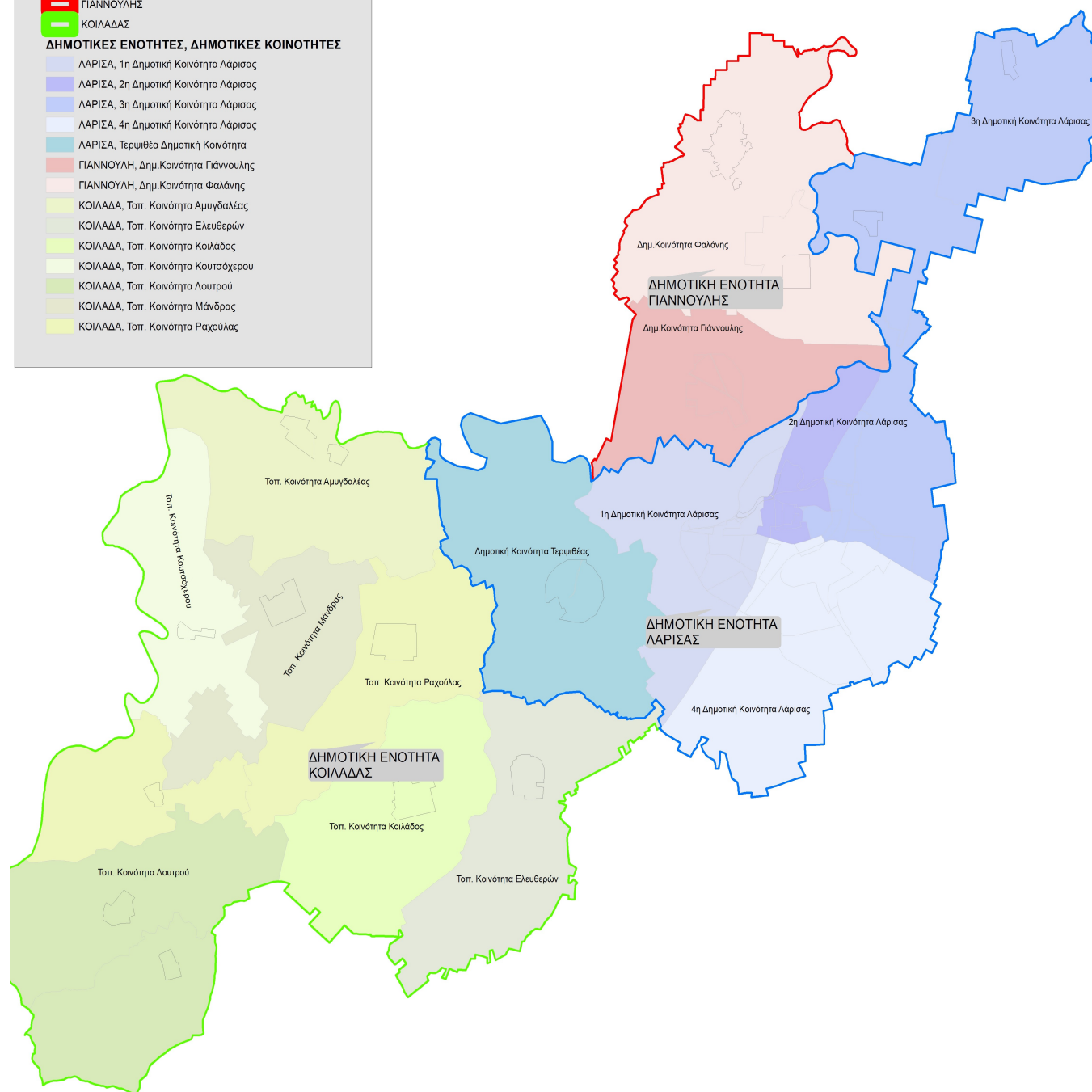
- ΛΑΡΙΣΑΣ
- ΓΙΑΝΝΟΥΛΗΣ
- ΚΟΙΛΑΔΑΣ

### ΔΗΜΟΤΙΚΕΣ ΕΝΟΤΗΤΕΣ, ΔΗΜΟΤΙΚΕΣ ΚΟΙΝΟΤΗΤΕΣ

- ΛΑΡΙΣΑ, 1η Δημοτική Κοινότητα Λάρισας
- ΛΑΡΙΣΑ, 2η Δημοτική Κοινότητα Λάρισας
- ΛΑΡΙΣΑ, 3η Δημοτική Κοινότητα Λάρισας
- ΛΑΡΙΣΑ, 4η Δημοτική Κοινότητα Λάρισας
- ΛΑΡΙΣΑ, Τερψιθέα Δημοτική Κοινότητα
- ΓΙΑΝΝΟΥΛΗ, Δημ. Κοινότητα Γιάννουλης
- ΓΙΑΝΝΟΥΛΗ, Δημ. Κοινότητα Φαλάνης
- ΚΟΙΛΑΔΑ, Τοπ. Κοινότητα Αμυγδαλέας
- ΚΟΙΛΑΔΑ, Τοπ. Κοινότητα Ελευθερών
- ΚΟΙΛΑΔΑ, Τοπ. Κοινότητα Κοιλιάδος
- ΚΟΙΛΑΔΑ, Τοπ. Κοινότητα Κουτσόχερου
- ΚΟΙΛΑΔΑ, Τοπ. Κοινότητα Λουτρού
- ΚΟΙΛΑΔΑ, Τοπ. Κοινότητα Μάνδρας
- ΚΟΙΛΑΔΑ, Τοπ. Κοινότητα Ραχούλας

# ΔΗΜΟΣ ΛΑΡΙΣΑΙΩΝ

ΔΗΜΟΤΙΚΕΣ ΕΝΟΤΗΤΕΣ  
ΔΗΜΟΤΙΚΕΣ-ΤΟΠΙΚΕΣ ΚΟΙΝΟΤΗΤΕΣ



## 1.4 Πληθυσμός

Στον πίνακα 1.4-1 παρουσιάζεται ο μόνιμος και ο πραγματικός πληθυσμός της πόλης ανά δημοτική / τοπική κοινότητα.

Πίνακας .1.4-1: Πληθυσμός Δήμου Λαρισαίων ανά Δημοτική / Τοπική Κοινότητα (2011)

	Μόνιμος πληθυσμός	Πραγματικός πληθυσμός
<b>ΔΗΜΟΣ ΛΑΡΙΣΑΙΩΝ</b>	<b>162.591</b>	<b>161.339</b>
<b>ΔΗΜΟΤΙΚΗ ΕΝΟΤΗΤΑ ΛΑΡΙΣΑΣ</b>	146.926	145.867
1η Δημοτική Κοινότητα Λάρισας	31.522	31.338
2η Δημοτική Κοινότητα Λάρισας	42.135	42.156
3η Δημοτική Κοινότητα Λάρισας	32.785	32.072
4η Δημοτική Κοινότητα Λάρισας	36.472	36.310
Τοπική Κοινότητα Τερψιθέας	1.992	2.019
<b>ΔΗΜΟΤΙΚΗ ΕΝΟΤΗΤΑ ΓΙΑΝΝΟΥΛΗΣ</b>	12.496	12.280
Δημοτική Κοινότητα Γιάννουλης	7.885	7.739
Δημοτική Κοινότητα Φαλάννης	4.611	4.541
<b>ΔΗΜΟΤΙΚΗ ΕΝΟΤΗΤΑ ΚΟΙΛΑΔΑΣ</b>	3.169	3.192
Τοπική Κοινότητα Αμυγδαλέας	336	330
Τοπική Κοινότητα Ελευθερών	520	527
Τοπική Κοινότητα Κοιλάδος	628	635
Τοπική Κοινότητα Κουτσοχέρου	327	321
Τοπική Κοινότητα Λουτρού Λαρίσης	332	353
Τοπική Κοινότητα Μάνδρας	512	512
Τοπική Κοινότητα Ραχούλας	514	514

Πηγή Ε.Σ.Υ.Ε. Ίδια Επεξεργασία

### 1.4.1 Πληθυσμιακές μεταβολές

Στον πίνακα 1.4.1-1 παρουσιάζονται τα πληθυσμιακά μεγέθη και η εξέλιξή τους συνολικά για τον Δήμο Λαρισαίων και αναλυτικά για τις Δημοτικές Ενότητες που τον συγκροτούν. Επίσης, στις δύο τελευταίες στήλες του πίνακα απεικονίζεται η ποσοστιαία μεταβολή του πληθυσμού που παρατηρείται μεταξύ των απογραφών 1981 – 1991, 1991- 2001 και 2001-2011.

Πίνακας .1.4.1-1: Διαχρονική εξέλιξη (1961-2011) του πληθυσμού του ΟΤΑ

Χωρική Ενότητα	Πραγματικός πληθυσμός						Ποσοστιαία μεταβολή (%)			
	1961	1971	1981	1991	2001	2011	'81-'91	'91-'01	'01-'11	
<b>ΧΩΡΑ</b>	8.388.553	8.768.641	9.740.417	10.259.900	10.964.020	10.939.727	5,30%	6,90%	-0,22%	
<b>ΘΕΣΣΑΛΙΑ</b>	695.385	659.913	695.654	734.589	753.888	737.485	5,60%	2,63%	-2,16%	
<b>ΠΕΡΙΦΕΡ. ΕΝΟΤΗΤΑ ΛΑΡΙΣΑΣ</b>	237.778	232.226	254.295	270.612	279.305	282.507	6,42%	3,21%	1,15%	
	<b>ΔΗΜΟΣ ΛΑΡΙΣΑΙΩΝ</b>									
<b>Δημοτική Ενότητα. ΛΑΡΙΣΑΣ</b>	57.043	73.848	103.468	114.334	126.076	145.867	10,50%	10,27%	15,70%	
<b>Δημοτικές Κοινότητες</b>	56.010	72.760	102.426	113.090	124.786	143.848	10,41%	10,34%	15,28%	

Λάρισας									
Τοπική Κοινότητα Τερψιθέας	1.033	1.088	1.042	1.244	1.290	2.019	19,39%	3,70%	56,51%
<b>Δημοτική Ενότητα ΚΟΙΛΑΔΟΣ</b>	4.752	3.989	3.625	3.514	3.305	3.192	-3,06%	-5,95%	-3,42%
Τοπική Κοινότητα Κοιλάδος	861	602	603	715	683	635	18,57%	-4,47%	-7,03%
Τοπική Κοινότητα Αμυγδαλέας	595	524	419	395	343	330	-5,73%	-13,16%	-3,79%
Αμυγδαλέα,η	342	312	287	280	275	216	-2,44%	-1,78%	-21,45%
Συνοικισμός	253	212	132	115	68	114	-12,87%	-40,86%	67,65%
Προσφύγων,ο	537	461	425	419	421	527	-1,41%	0,47%	25,18%
Ελευθερών	540	498	388	347	320	321	-10,56%	-7,78%	0,31%
Κουτσοχέρου	700	546	429	364	303	353	-15,15%	-16,76%	16,50%
Λουτρού	550	414	294	255	222	273	-13,27%	-12,94%	22,97%
Λουτρόν, το	150	132	135	109	81	80	-19,26%	-25,69%	-1,23%
Αργυρόμυλος,ο	686	664	678	618	673	512	-8,85%	8,90%	-23,92%
Μάνδρας	686	664	678	618	673	512	-8,85%	8,90%	-23,92%
Μάνδρα, η	833	694	683	656	562	514	-3,95%	-14,33%	-8,54%
Ραχούλας	656	573	601	612	522	474	1,83%	-14,70%	-9,20%
Ραχούλα, η	177	121	82	44	40	40	-46,34%	-9,09%	0,00 %
<b>Κάστρον, το</b>	3.125	3.683	4.864	6.327	10.022	12.280	30,07%	58,40%	22,53%
<b>Δημοτική Ενότητα ΓΙΑΝΝΟΥΛΗΣ</b>	1.181	1.477	2.238	3.284	5.997	7.739	46,47%	82,61%	29,05%
Γιάννουλης	1.944	2.206	2.626	3.043	4.025	4.541	15,88%	32,27%	12,82%
Φαλάνης									

Πηγή Ε.Σ.Υ.Ε., Ίδια Επεξεργασία

Από τα στοιχεία του Πίνακα 1.4.1-1 είναι προφανές ότι συνολικά η Λάρισα έχει συνεχή αύξηση πληθυσμού κατά τις τελευταίες δεκαετίες. Τοπικά παρατηρείται συνεχής αύξηση πληθυσμού στις Δημοτικές Ενότητες Λάρισας και Γιάννουλης ενώ παρατηρείται συνεχής μείωση στην Δημοτική Ενότητα Κοιλάδος η οποία αποτελεί την αγροτική περιοχή του Δήμου.

Παρακάτω παρατίθενται πληθυσμιακά στοιχεία για την πόλη της Λάρισας και τα μεγαλύτερα πολεοδομικά συγκροτήματα της χώρας. Από τα στοιχεία των Πινάκων 1.4.1-2 & 1.4.1-3 είναι προφανής ο κεντρικός ρόλος της πόλης της Λάρισας στο σύστημα αστικών κέντρων της χώρας, αλλά και ο κεντρικός της ρόλος ως αστικός σχηματισμός στην Περιφέρεια Θεσσαλίας.

Πίνακας 1.4.1-2 Θέση της Λάρισας στο ελληνικό σύστημα αστικών κέντρων

	1961	1971	1981	1991	2001	2011
Π.Σ Πρωτεύουσας	1.852.709	2.540.241	3.027.331	3.072.922	3.220.306	3.268.863
Π.Σ. Θεσσαλονίκης	380.654	557.360	706.180	749.048	796.132	799.683
Π.Σ Πατρών	103.941	120.847	154.596	170.462	202.757	214.336
Π.Σ Ηρακλείου	69.983	84.710	110.958	126.907	159.046	175.113
<b>Π.Σ. Λάρισας</b>	<b>55.858</b>	<b>72.760</b>	<b>102.426</b>	<b>114.334</b>	<b>139.403</b>	<b>161.339</b>
Π.Σ. Βόλου	80.846	88.096	107.407	115.744	141.675	142.849
Πραγματικός Πληθυσμός	8.388.553	8.768.641	9.740.417	10.259.900	10.964.020	10.939.727
<b>Ελλάδας</b>						
<b>Λόγοι</b>						
Πληθυσμός Λάρισας / Πραγματικός πληθυσμός	0,67%	0,83%	1,05%	1,11%	1,27%	1,47%
<b>Ελλάδας</b>						
Πληθυσμός Λάρισας / Π.Σ. Πρωτεύουσας	3,01%	2,86%	3,38%	3,72%	4,33%	4,94%
Πληθυσμός Λάρισας / Π.Σ. Θεσσαλονίκης	14,67%	13,05%	14,50%	15,26%	17,51%	20,18%
Πληθυσμός Λάρισας / Π.Σ. (Θεσ/νίκης, Πατρών, Ηρακλείου, Βόλου)	8,79%	8,55%	9,49%	9,84%	10,73%	12,11%

Πηγή Ε.Σ.Υ.Ε., ίδια επεξεργασία

Πίνακας 1.4.1-3: Δημογραφική εξέλιξη της Λάρισας

	1961	1971	1981	1991	2001	2011
<b>Πληθυσμός Λάρισας</b>	<b>55.858</b>	<b>73.848</b>	<b>103.468</b>	<b>114.334</b>	<b>126.076</b>	<b>145.867</b>
Πληθυσμός Νομού Λάρισας	237.776	232.226	254.295	270.612	279.305	282.507
Πληθυσμός Θεσσαλίας	695.385	659.913	695.654	734.846	753.888	737.485
Πληθυσμός Ελλάδας	8.388.553	8.768.641	9.740.417	10.259.900	10.964.020	10.939.727
<b>Λόγοι</b>						
Πληθυσμός Λάρισας/ Πληθυσμός Ν. Λάρισας	23,49%	31,80%	40,69%	42,25%	45,14%	51,63%
Πληθυσμός Λάρισας / Πληθυσμός Θεσσαλίας	8,03%	11,19%	14,87%	15,56%	16,72%	19,78%
Πληθυσμός Λάρισας / Πληθυσμός Ελλάδας	0,67%	0,84%	1,06%	1,11%	1,15%	1,33%
Πληθυσμός Ν. Λάρισας / Πληθυσμό Θεσσαλίας	34,2%	35,2%	36,6%	36,8%	37,0%	38,3%
Πληθυσμό Ν. Λάρισας / Πληθυσμό Θεσσαλίας	2,8%	2,6%	2,6%	2,6%	2,5%	2,6%
Πληθυσμό Ν. Λάρισας / Πληθυσμό Ελλάδας	8,3%	7,5%	7,1%	7,2%	6,9%	6,7%

Πηγή Ε.Σ.Υ.Ε. ίδια επεξεργασία

Από τα στοιχεία του Πίνακα 1.4.1-2 είναι προφανές ότι η Λάρισα έχει σημαντικό πληθυσμιακό μέγεθος για τα δεδομένα του ελληνικού συστήματος αστικών κέντρων, μιας και είναι η 5η σε μέγεθος

πόλη μετά την Αθήνα, την Θεσσαλονίκη, την Πάτρα και το Ηράκλειο και χαρακτηρίζεται από μία έντονη δυναμική. Ιδιαίτερα σημαντική είναι η εικόνα που παρουσιάζουν οι λόγοι του πίν. 1.4.1-2. Σε όλες τις περιπτώσεις η δυναμική ανάπτυξης της πόλης αντικατοπτρίζεται και στις ποσοστιαίες σχέσεις του πληθυσμού της πόλης με τα υπόλοιπα ΠΣ της χώρας. Οι τάσεις είναι αυξητικές ειδικότερα από το 1971 και ύστερα, την ίδια στιγμή μάλιστα που η συγκέντρωση πληθυσμού στην Περιφέρεια Θεσσαλίας σε σχέση με το σύνολο του πληθυσμού της χώρας βαίνει διαρκώς μειούμενη ενώ ο πληθυσμός της πόλης της Λάρισας βαίνει αυξητικός σε σχέση με τον πληθυσμό της Θεσσαλίας ενώ διατηρείται σχεδόν σταθερός σε σχέση με τον πληθυσμό του Νομού Λάρισας. (Πίνακας 1.4.1-3). Με βάση τα δεδομένα αυτά, η πόλη της Λάρισας αναπτύσσει μια δυναμική παρουσία σε σχέση με τη φθίνουσα πορεία του πληθυσμού της Περιφέρειας Θεσσαλίας. Έτσι γίνεται φανερή η ανάδειξη της ως μητροπολιτικό κέντρο της περιοχής και η ενίσχυση του ρόλου της σε εθνική κλίμακα.

Η τάση συγκέντρωσης πληθυσμού στην πόλη της Λάρισας εκφράζεται δυναμικά με αποτέλεσμα να κατοικούν σε αυτή το 51,63% των κατοίκων του νομού Λάρισας, ενώ την ίδια στιγμή συγκεντρώνει το 19,78% του συνολικού πληθυσμού της περιφέρειας (Πίνακας 1.4.1.-3). Η τάση αστικοποίησης ενισχύεται με την Λάρισα να κατέχει το 1,33% του αστικού πληθυσμού της Ελλάδας. Η πόλη αναγνωρίζεται ως παραγωγικό κέντρο και αποτελεί πόλο έλξης για την συγκέντρωση πληθυσμών και παραγωγικών δραστηριοτήτων.

## 1.4.2 Σύνθεση πληθυσμού (φύλο, ηλικία)

Η δημογραφική φυσιογνωμία του Δήμου Λαρισαίων και ειδικότερα:(α) η κατανομή του πληθυσμού σε βασικές ηλικιακές ομάδες, (β) η κατανομή του συνολικού πληθυσμού ανά φύλο, (γ) η συμμετοχή των ηλικιών (20-59) στο σύνολο του πληθυσμού, συγκριτικά με τη Χώρα και την Περιφέρεια Θεσσαλίας κατά την απογραφή του 2011, παρουσιάζεται συνοπτικά στον πίνακα 1.4.2-1 που ακολουθεί. Επίσης στον πίνακα 1.4.2-2 παρουσιάζεται η ηλικιακή κατανομή του πληθυσμού σε κάθε Δημοτική Ενότητα και υπολογίζεται ο δείκτης γήρανσης ήτοι ο αναλογών αριθμός ατόμων άνω των 65 ετών ως προς τα άτομα ηλικίας 0-14 ετών (σε ποσοστό)

Πίνακας 1.4.2-1 Σύνθεση Πληθυσμού ανά φύλο, ηλικιακές ομάδες (2011)

	ΣΥΝΟΛΟ ΧΩΡΑΣ	ΠΕΡΙΦΕΡΕΙΑ ΘΕΣΣΑΛΙΑΣ	ΔΗΜΟΣ ΛΑΡΙΣΑΙΩΝ
<b>ΟΜΑΔΕΣ ΗΛΙΚΙΩΝ</b>			
0-9	1.049.839	71.731	18.905
10-19	1.072.705	74.730	18.296
20-29	1.350.868	82.355	21.882
30-39	1.635.304	101.907	26.296
40-49	1.581.095	102.144	24.312
50-59	1.391.854	94.582	20.694
60-69	1.134.045	82.908	14.782
70+	1.600.576	122.405	17.424
<b>Σύνολο αμφότερων των φύλλων</b>	<b>10.816.286</b>	<b>732.762</b>	<b>162.591</b>

Άρρενες	5.303.223	362.194	79.762
Ποσοστό άρρενες	49,03%	49,43%	49,05%
Θήλειες	5.513.063	370.568	82.829
Ποσοστό θήλειες	50,97%	50,57%	50,94%
<b>ΣΥΜΜΕΤΟΧΗ ΤΩΝ 20-59 ΣΤΟ</b>			
<b>ΣΥΝΟΛΙΚΟ ΠΛΗΘΥΣΜΟ</b>	5.959.121	380.988	93.184
<b>ΠΟΣΟΣΤΟ 20-59 ΣΤΟΝ</b>			
<b>ΣΥΝΟΛΙΚΟ ΠΛΗΘΥΣΜΟ</b>	55,09%	51,99%	57,31%

Πηγή Ε.Σ.Υ.Ε. Ίδια επεξεργασία

Η κατανομή του πληθυσμού ανα φύλο είναι στα ίδια επίπεδα με αυτά της χώρας ενώ το ποσοστό των ηλικιών 20-59 στο συνολικό πληθυσμό είναι μεγαλύτερο από αυτά της χώρας και της περιφέρειας.

Η μέση ηλικία στον Δήμο Λαρισαίων σύμφωνα με την απογραφή του 2011 είναι 38,7 ετών χαμηλότερη σε σχέση με της Ελλάδας 41,9 ετών και της Περιφέρειας Θεσσαλίας 43 ετών.

Πίνακας 1.4.2-2 Δείκτης γήρανσης

	ΣΥΝΟΛΟ	ΠΕΡΙΦΕΡΕΙΑ	ΔΗΜΟΣ	ΔΗΜΟΤΙΚΗ ΕΝΟΤΗΤΑ		
	ΧΩΡΑΣ	ΘΕΣΣΑΛΙΑΣ	ΛΑΡΙΣΑΙΩΝ	ΛΑΡΙΣΑΣ	ΓΙΑΝΝΟΥΛΗΣ	ΚΟΙΛΑΔΑΣ
<b>Σύνολο</b>	<b>10.816.286</b>	<b>732.762</b>	<b>162.591</b>	<b>146.926</b>	<b>12.496</b>	<b>3.169</b>
<b>Πληθυσμού</b>						
<b>ΟΜΑΔΕΣ</b>						
<b>ΗΛΙΚΙΩΝ</b>						
0-14	1.569.268	108.054	27.707	25.090	2.254	363
15-19	553.276	38.407	9.494	8.669	687	138
20-24	627.097	38.481	10.679	9.824	666	189
25-29	723.771	43.874	11.203	10.152	850	201
30-34	822.475	50.662	13.436	12.271	979	186
35-39	812.829	51.245	12.860	11.684	966	210
40-44	832.666	53.764	13.138	11.946	984	208
45-49	748.429	48.380	11.174	10.073	906	195
50-54	731.486	49.418	11.011	9.866	927	218
55-59	660.368	45.164	9.683	8.709	767	207
60-64	625.769	43.971	8.258	7.429	636	193
65-69	508.276	38.937	6.524	5.844	446	234
70-74	542.165	43.039	6.583	5.901	449	233
75+	1.058.411	79.366	10.841	9.468	979	394
<b>ΔΕΙΚΤΗΣ</b>						
<b>ΓΗΡΑΝΣΗΣ</b>						
<b>(65+ / 0-14)</b>	<b>1,34</b>	<b>1,49</b>	<b>0,86</b>	<b>0,85</b>	<b>0,83</b>	<b>2,37</b>

Πηγή Ε.Σ.Υ.Ε. Ίδια επεξεργασία

Από τα στοιχεία του παραπάνω πίνακα ενδιαφέρον παρουσιάζει ο χαμηλός δείκτης γήρανσης του Δήμου Λαρισαίων (0,85) σε σχέση με τον δείκτη της χώρας (1,34) και της Περιφέρειας Θεσσαλίας (1,49) γεγονός ιδιαίτερα σημαντικό δεδομένου ότι επιτρέπουν το χαρακτηρισμό του πληθυσμού ως νεανικού, και αποτελεί θετική ένδειξη της δυναμικής του αναφορικά με τη μελλοντική του εξέλιξη. Τοπικά, μόνον όσον αφορά την Δημοτική Ενότητα Κοιλάδας (Κοιλάδα, Αμυγδαλέα, Ελευθερές,



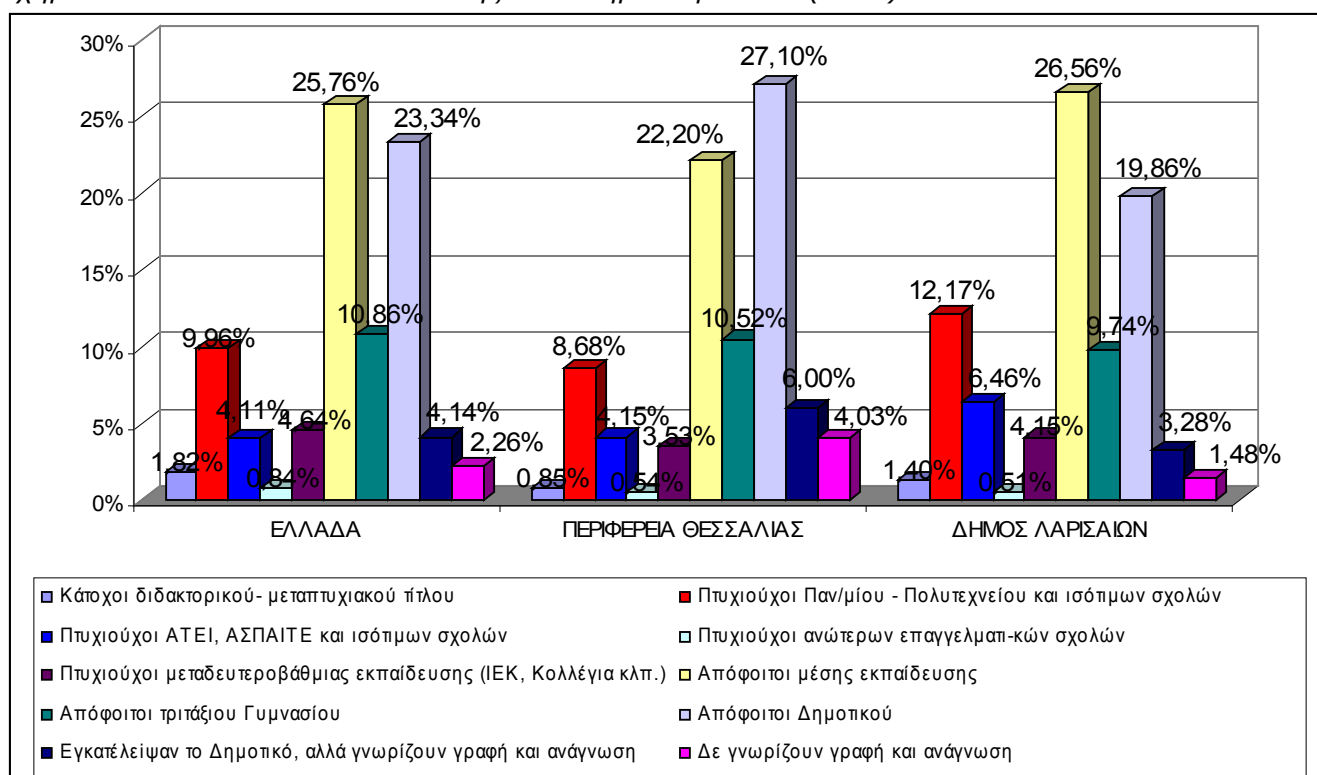
Κουτσόχερο, Λουτρό, Μάνδρα και Ραχούλα) που αποτελεί αγροτική περιοχή ο δείκτης γήρανσης είναι ιδιαίτερα μεγάλος (2,37).

### 1.4.3 Εκπαίδευση

Στο παρακάτω Σχήμα 1.4.3.-1 παρουσιάζεται το επίπεδο εκπαίδευσης στον Δήμο Λαρισαίων και σε σχέση με την Ελλάδα και την Περιφέρεια Θεσσαλίας.

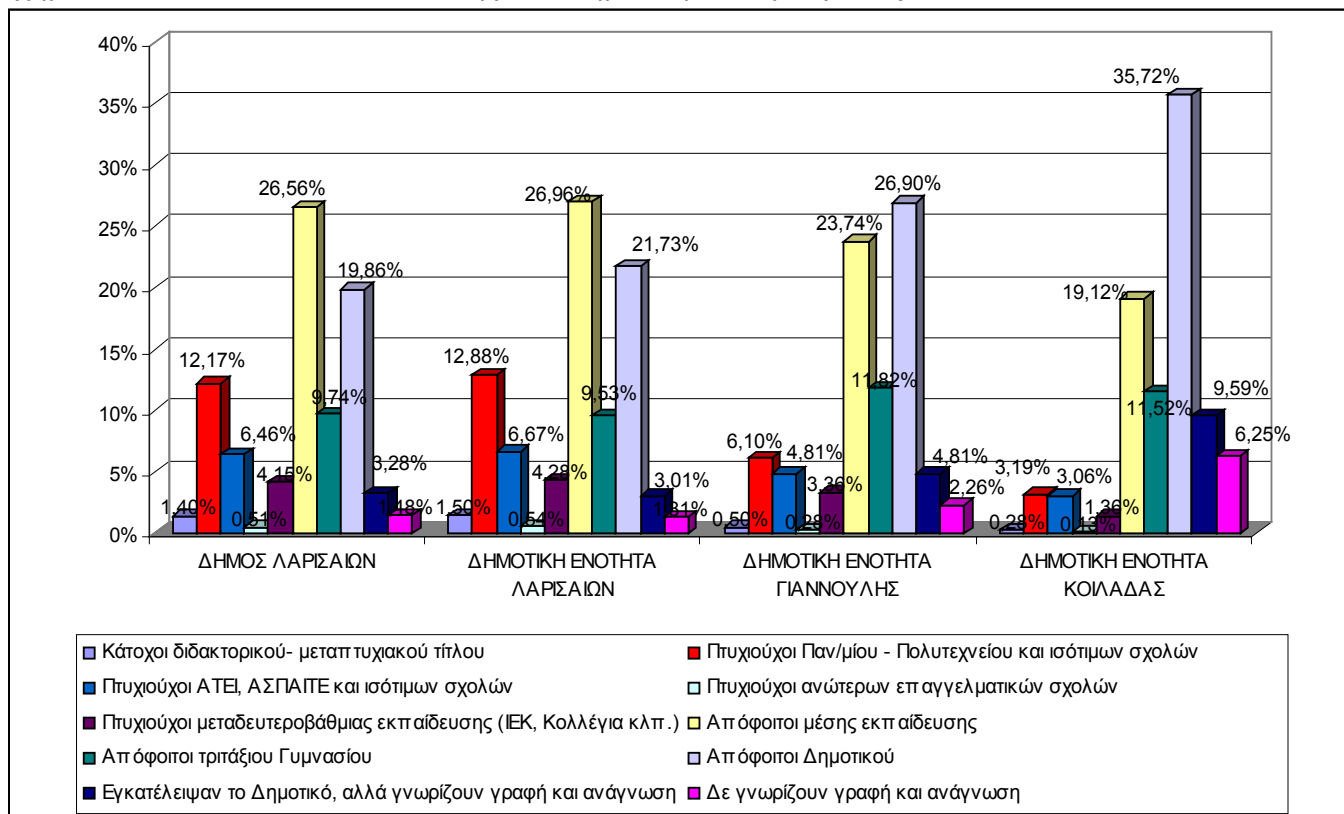
Το ποσοστό του πληθυσμού του Δήμου που κατέχει μεταπτυχιακό ή διδακτορικό δίπλωμα, και πτυχίο ανωτάτων σχολών είναι 13,57% μεγαλύτερο από τα ποσοστά της χώρας και της Περιφέρειας που είναι 11,78% και 9,53% αντίστοιχα. Το ποσοστό του πληθυσμού που έχει λάβει μόνο στοιχειώδη εκπαίδευση είναι μικρότερο από το αντίστοιχο της χώρας και της Περιφέρειας (19,86% έναντι 23,34% και 27,10%). Γενικότερα, στο επίπεδο Δήμου παρατηρούνται ευνοϊκότερες περιπτώσεις σε σχέση με το μέσο όρο των δύο υπερκείμενων χωρικών επιπέδων (Χώρας και Περιφέρειας).

Σχήμα 1.4.3.-1 Επίπεδο Εκπαίδευσης στον Δήμο Λαρισαίων (2011)



Στο παρακάτω Σχήμα 1.4.3.-2 παρουσιάζεται το επίπεδο εκπαίδευσης συνολικά στον Δήμο Λαρισαίων και αναλυτικότερα στις Δημοτικές Ενότητες από τις οποίες ο Δήμος αποτελείται δηλ. Δ.Ε. Λάρισας, Δ.Ε. Γιάννουλης και Δ.Ε. Κοιλάδας.

Σχήμα 1.4.3.-2 Επίπεδο Εκπαίδευσης ανά Δημοτική Ενότητα (2011)



Πηγή Ε.Σ.Υ.Ε. Ίδια επεξεργασία

Το ποσοστό του πληθυσμού του Δήμου συνολικά που κατέχει μεταπτυχιακό ή διδακτορικό δίπλωμα, καθώς και το ποσοστό των πτυχιούχων ανωτάτων σχολών είναι 13,57% ενώ σε τοπικό επίπεδο η Δημοτική Ενότητα Λάρισας έχει αντίστοιχο ποσοστό 14,38%, ενώ η Δημοτική Ενότητα Γιάννουλης και Κοιλάδας αντίστοιχα 6,59% και 3,47%. Το 21,73% της Δ.Ε.Λάρισας έχει ολοκληρώσει μόνο τη στοιχειώδη εκπαίδευση (δημοτικό σχολείο) και τα αντίστοιχα ποσοστά στην Δ.Ε. Γιάννουλης και Δ.Ε. Κοιλάδας είναι 26,90% και 35,72%. Τα ποσοστά στην Δ. Ε. Γιάννουλης και περισσότερο στην Δ. Ε. Κοιλάδας είναι αυξημένα όσον αφορά την ολοκλήρωση μόνον της στοιχειώδους εκπαίδευσης, γεγονός που ίσως δικαιολογείται και συνδέεται με την ενασχόληση πολλών ατόμων με τον πρωτογενή τομέα ή με άλλα χειρωνακτικά επαγγέλματα, που δεν απαιτούν υψηλό επίπεδο εκπαίδευσης καθώς και με την σύνθεση του πληθυσμού με αρκετά μεγάλο ποσοστό ηλικιωμένων σε αυτές τις περιοχές.

### 1.4.4 Νοικοκυριά

Τα νοικοκυριά στον Δήμο Λαρισαίων συγκριτικά με την υπόλοιπη χώρα και την Περιφέρεια Θεσσαλίας παρουσιάζονται στον πίνακα 1.4.4 όπου καταγράφονται και τα νοικοκυριά ανά Δημοτική Ενότητα.

Πίνακας 1.4.4 Μέγεθος νοικοκυριών (2011)

2011	ΕΛΛΑΔΑ	ΘΕΣΣΑΛΙΑ	ΔΗΜΟΣ ΛΑΡΙΣΑΙΩΝ	Δημοτική Ενότητα		
				ΛΑΡΙΣΑΣ	ΓΙΑΝΝΟΥΛΗΣ	ΚΟΙΛΑΔΑΣ
<b>Μέλη νοικοκυριών</b>	<b>10.563.717</b>	<b>712.657</b>	<b>157.678</b>	<b>142.925</b>	<b>11.609</b>	<b>3.144</b>
<b>Νοικοκυριά</b>	<b>4.134.540</b>	<b>264.552</b>	<b>59.026</b>	<b>54.394</b>	<b>3.640</b>	<b>992</b>
<b>Μέσο μέγεθος νοικοκυριού</b>	<b>2,55</b>	<b>2,69</b>	<b>2,67</b>	<b>2,63</b>	<b>3,19</b>	<b>3,17</b>
Νοικοκυριά με 1 μέλος	1.061.547	58.981	14.150	13.617	3.640	992
Νοικοκυριά με 2 μέλη	1.218.466	79.725	15.573	14.413	383	150
Νοικοκυριά με 3 μέλη	817.921	51.698	12.083	11.056	876	284
Νοικοκυριά με 4 μέλη	726.554	47.328	12.313	11.148	856	171
Νοικοκυριά με 5 μέλη	209.569	16.587	3.422	2.964	984	181
Νοικοκυριά με 6 μέλη και άνω	100.483	10.233	1.485	1.196	186	103

Πηγή Ε.Σ.Υ.Ε. Ίδια επεξεργασία

Το μέσο μέγεθος του νοικοκυριού στον Δήμο Λαρισαίων είναι 2,67 ενώ για την Ελλάδα και την Περιφέρεια Θεσσαλίας τα αντίστοιχα μεγέθη είναι 2,55 και 2,69. Στο εσωτερικό του Δήμου και όσον αφορά το μέσο μέγεθος νοικοκυριού για τις επιμέρους δημοτικές ενότητες είναι 2,63 για την Δημοτική Ενότητα Λάρισας, 3,19 για την Δημοτική Ενότητα Γιάννουλης και 3,17 για την Δημοτική Ενότητα Κοιλάδας.

## 1.5 Τοπική Οικονομία και Απασχόληση

### 1.5.1 Διάρθρωση απασχόλησης / ανεργίας

Στον παρακάτω πίνακα αποτυπώνεται η διάρθρωση της απασχόλησης/ανεργίας του μόνιμου πληθυσμού του Δήμου Λαρισαίων, σε σύγκριση με την αντίστοιχη διάρθρωση στην Περιφέρεια Θεσσαλίας και την Ελλάδα κατά την απογραφή του 2011

Πίνακας 1.5.1-1 Διάρθρωση απασχόλησης / ανεργίας, 2011

ΧΩΡΙΚΗ ΕΝΟΤΗΤΑ	Σύνολο μόνιμου πληθυσμού	Σύνολο	Ποσοστό των οικονομικά ενεργών επί του συνόλου	Οικονομικά ενεργοί				
				Απασχολούμενοι	Άνεργοι			
<b>ΣΥΝΟΛΟ</b>								
<b>ΧΩΡΑΣ</b>	10.816.286	4.586.636	42,40%	3.727.633	34,46%	859.003	18,73%	
<b>ΠΕΡΙΦΕΡΕΙΑ</b>								
<b>ΘΕΣΣΑΛΙΑΣ ΔΗΜΟΣ</b>	732.762	283.427	38,68%	230.405	31,44%	53.022	18,71%	
<b>ΛΑΡΙΣΑΙΩΝ</b>	162.591	68.914	42,38%	56.186	34,56%	12.728	18,47%	
ΧΩΡΙΚΗ ΕΝΟΤΗΤΑ	Σύνολο μόνιμου πληθυσμού	Σύνολο	Ποσοστό των οικονομικά μη ενεργών επί του συνόλου	Οικονομικά μη ενεργοί				
				Μαθητές-σπουδαστές	Συνταξιούχοι	Εισοδηματίες	Οικιακά	Λοιποί
<b>ΣΥΝΟΛΟ</b>								
<b>ΧΩΡΑΣ</b>	10.816.286	6.229.650	57,60%	1.737.074	2.407.222	22.804	1.224.095	838.455
<b>ΠΕΡΙΦΕΡΕΙΑ</b>								
<b>ΘΕΣΣΑΛΙΑΣ ΔΗΜΟΣ</b>	732.762	449.335	61,32%	116.130	187.139	983	88.855	56.228
<b>ΛΑΡΙΣΑΙΩΝ</b>	162.591	93.677	57,62%	31.799	29.686	0	18.010	14.182

Πηγή Ε.Σ.Υ.Ε. Ίδια Επεξεργασία

Όπως αναγράφεται στο μεθοδολογικό σημείωμα της Ελληνικής Στατιστικής Αρχής τα στοιχεία αφορούν την απογραφή του 2011 και ως εβδομάδα αναφοράς θεωρήθηκε η προηγούμενη της απογραφής εβδομάδα, δηλαδή η 3 έως 9 Μαΐου 2011. Στους απασχολούμενους περιλαμβάνονται όλα τα άτομα ηλικίας 15 ετών και άνω τα οποία κατά την εβδομάδα αναφοράς δήλωσαν ότι : (α) ασκούσαν τουλάχιστον επί μία ώρα εργασία έναντι αμοιβής ή κέρδους , σε μετρητά ή σε είδος , ή (β) απουσίαζαν προσωρινά από τη θέση εργασίας στην οποία είχαν ήδη εργαστεί και με την οποία διατήρησαν επίσημη σύνδεση, ή από τη δραστηριότητα αυτοαπασχόλησης. Στους άνεργους περιλαμβάνονται όλα τα άτομα ηλικίας 15 ετών και άνω τα οποία κατά την εβδομάδα αναφοράς δήλωσαν: (α) «χωρίς εργασία», δηλαδή δεν είχαν αμειβόμενη απασχόληση ούτε αυτοαπασχόληση, ή (β) «διαθέσιμα για εργασία κατ' αυτή την περίοδο», δηλαδή έτοιμα για έναρξη δραστηριότητας ως μισθωτοί ή αυτοαπασχολούμενοι κατά τη διάρκεια της εβδομάδας αναφοράς και επί δύο εβδομάδες μετά από αυτήν και (γ) «αιτούντες

εργασία», δηλαδή είχαν λάβει τα συγκεκριμένα μέτρα για την επιδίωξη αμειβόμενης απασχόλησης ή αυτοαπασχόλησης εντός τεσσάρων εβδομάδων από τη λήξη της εβδομάδας αναφοράς.

Όπως φαίνεται και στον Πίνακα 1.5.1 - 1 το ποσοστό των οικονομικά ενεργών κυμαίνεται στα ίδια επίπεδα με αυτό της χώρας και είναι υψηλότερο από το αντίστοιχο της Περιφέρειας Θεσσαλίας ενώ το ποσοστό των ανέργων στον Δήμο Λαρισαίων κυμαίνεται στα ίδια επίπεδα με αυτό της χώρας συνολικά και της Περιφέρειας Θεσσαλίας.

Σε επίπεδο Περιφερειακής Ενότητας, ήτοι Νομού, φαίνεται στον παρακάτω πίνακα το μέσο ετήσιο ποσοστό ανεργίας στις Περιφερειακές Ενότητες Αττικής, Θεσσαλονίκης, Αχαΐας, Ηρακλείου, Μαγνησίας, Ιωαννίνων, Καβάλας, Μεσσηνίας και Λάρισας και στο σύνολο της χώρας .

Πίνακας 1.5.1-2. Μέσο ετήσιο ποσοστό ανεργίας ανά Περιφερειακή Ενότητα (2005 - 2012)

ΧΩΡΙΚΗ ΕΝΟΤΗΤΑ	2005	2006	2007	2008	2009	2010	2011	2012
ΠΕΡΙΦΕΡ. ΕΝΟΤΗΤΑ ΑΤΤΙΚΗΣ	8,8	8,3	7,6	6,5	8,8	12,3	17,6	25,3
ΠΕΡΙΦΕΡ. ΕΝΟΤΗΤΑ ΘΕΣΣΑΛΟΝΙΚΗΣ	10,6	8,9	8,8	8,5	11,3	14,9	21,8	28,7
ΠΕΡΙΦΕΡ. ΕΝΟΤΗΤΑ ΑΧΑΪΑΣ	11,5	10,7	9,6	10,2	10,2	13,5	19,3	29,3
ΠΕΡΙΦΕΡ. ΕΝΟΤΗΤΑ ΗΡΑΚΛΕΙΟΥ	7,6	7,3	5,1	6,7	8,9	13,0	17,9	23,0
ΠΕΡΙΦΕΡ. ΕΝΟΤΗΤΑ ΛΑΡΙΣΑΣ	10,4	9	9,5	9,7	10,5	13,1	15,4	20,2
ΠΕΡΙΦΕΡ. ΕΝΟΤΗΤΑ ΜΑΓΝΗΣΙΑΣ	8,5	7,8	5,9	8,1	9,6	13,4	22,9	33,3
ΠΕΡΙΦΕΡ. ΕΝΟΤΗΤΑ ΙΩΑΝΝΙΝΩΝ	10,6	9,3	8,6	9,8	11,4	11,4	16,1	23,4
ΠΕΡΙΦΕΡ. ΕΝΟΤΗΤΑ ΚΑΒΑΛΑΣ	12,8	12,2	10,7	9,2	9,5	13,0	20,3	20,2
ΠΕΡΙΦΕΡ. ΕΝΟΤΗΤΑ ΜΕΣΣΗΝΙΑΣ	8,9	7,9	7,7	6,1	6,8	8,0	14,3	23,8
ΧΩΡΑ	9,9	8,9	8,3	7,6	9,5	12,5	17,7	24,2

Πηγή Ε.Σ.Υ.Ε. (Στρατηγικό Σχέδιο Μαρκετινγκ Λάρισας 2013, Πανεπιστήμιο Θεσσαλίας)

Παρατηρούμε στον Πίνακα 1.5.1 - 2 ότι το μέσο ετήσιο ποσοστό ανεργίας για την Περιφερειακή Ενότητα Λάρισας είναι συνεχώς αυξανόμενο από το 2006 και μετά, και ειδικότερα υπερδιπλασιάζεται την εξαετία (2006-2012) ενώ το 2012 διαμορφώνεται σε 20,2%, σε χαμηλότερο ποσοστό από αυτό της χώρας (24,2%).

Ο δείκτης ανεργίας για όλη την χώρα το δεύτερο τρίμηνο του 2014 είναι 26,6% (συνεχώς αυξανόμενος από το 2012) ενώ ειδικά για την Περιφέρεια Θεσσαλίας είναι 25,1%. Σημειώνεται ότι οι Περιφέρειες είναι οι «χαμηλότερες» γεωγραφικές περιοχές για τις οποίες δημοσιεύει αποτελέσματα ανά τρίμηνο η Έρευνα Εργατικού –Δυναμικού της Ελληνικής Στατιστικής Υπηρεσίας. Αποτελέσματα σε μικρότερες γεωγραφικές περιοχές (Περιφερειακές Ενότητες) δε δημοσιεύονται διότι , λόγω μικρού πληθυσμού και μεγέθους δείγματος , οι εκτιμήσεις σε αυτές τις περιοχές συνοδεύονται από ιδιαίτερα μεγάλα δειγματοληπτικά σφάλματα.

## 1.5.2 Διάρθρωση της Οικονομίας

### 1.5.2.1 Παραγωγικοί Τομείς

Στον παρακάτω πίνακα αποτυπώνεται η διάρθρωση του απασχολούμενου πληθυσμού κατά τομέα οικονομικής δραστηριότητας στον Δήμο Λαρισαίων, σε σύγκριση με την αντίστοιχη διάρθρωση στην Περιφέρεια Θεσσαλίας και την Ελλάδα κατά την απογραφή του 2011.

Πίνακας 1.5.2-1. Απασχόληση ανά τομέα παραγωγής, 2011

ΧΩΡΙΚΗ ΕΝΟΤΗΤΑ	ΑΠΑΣΧΟΛΗΣΗ ΑΝΑ ΤΟΜΕΑ ΠΑΡΑΓΩΓΗΣ				ΠΟΣΟΣΤΑ		
	ΣΥΝΟΛΟ	Πρωτογενής	Δευτερογενής	Τριτογενής	Α' γενής	Β' γενής	Γ' γενής
<b>ΣΥΝΟΛΟ ΧΩΡΑΣ</b>	3.727.633	372.209	654.377	2.701.047	9,99%	17,55%	72,46%
<b>ΠΕΡΙΦΕΡΕΙΑ ΘΕΣΣΑΛΙΑΣ</b>	230.405	41.954	40.351	148.100	18,21%	17,51%	64,28%
<b>ΔΗΜΟΣ ΛΑΡΙΣΑΙΩΝ</b>	56.186	3.077	9.698	43.411	5,48%	17,26%	77,26%

Πηγή Ε.Σ.Υ.Ε. Ίδια Επεξεργασία

Παρατηρούμε στον Πίνακα 1.5.2 - 1 ότι ο Δήμος Λαρισαίων έχει ανεπτυγμένο σε σχέση με την υπόλοιπη χώρα τριτογενή τομέα (77,26% έναντι 72,46%), ο δευτερογενής τομέας κυμαίνεται στα ίδια περίπου επίπεδα με της χώρας (17,26% έναντι 17,55%) ενώ έχει χαμηλότερο σε σχέση με την χώρα και την Περιφέρεια Θεσσαλίας ποσοστό στον πρωτογενή τομέα (5,48% έναντι 9,99% και 18,21% αντίστοιχα).

Η πόλη της Λάρισας βρίσκεται στο κέντρο ενός έντονα αγροτικού χώρου, αφού ο Νομός Λάρισας έχει τη μεγαλύτερη καλλιεργούμενη έκταση από όλους τους νομούς της Ελλάδας (2.384,9 τ. χλμ., στοιχεία του 2001). Παρόλο που στη Λάρισα η απασχόληση στον πρωτογενή τομέα κατέχει μόνο το 5,48%, η οικονομία της, λόγω της θέσης της, επηρεάζεται σημαντικά από αυτόν. Η κεντρική θέση της πόλης σε ότι αφορά τα οδικά δίκτυα της χώρας, η ανάδειξη της σε περιφερειακό διοικητικό κέντρο και η γειτνίαση της με σημαντικά τοπικά κέντρα, έστρεψαν τον πληθυσμό σε επιλογές επαγγελματικής ενασχόλησης του τριτογενούς τομέα.

Στον πίνακα 1.5.2-2 αποτυπώνεται η διάρθρωση του απασχολούμενου πληθυσμού κατά τομέα οικονομικής δραστηριότητας στις Δημοτικές Ενότητες κατά την απογραφή του 2011. Ειδικότερα στην Δ.Ε. Λάρισας, ως αστική περιοχή, το ποσοστό απασχόλησης στον πρωτογενή τομέα είναι 4,25%, ενώ ο αγροτικός χαρακτήρας της Δ.Ε. Κοιλάδας διαφαίνεται στο 47,35% ενασχόλησης με τον πρωτογενή τομέα.

Πίνακας 1.5.2-2. Απασχόληση ανά τομέα παραγωγή και Δημοτικές Ενότητες, 2011

ΧΩΡΙΚΗ ΕΝΟΤΗΤΑ	ΑΠΑΣΧΟΛΗΣΗ ΑΝΑ ΤΟΜΕΑ ΠΑΡΑΓΩΓΗΣ				ΠΟΣΟΣΤΑ		
	ΣΥΝΟΛΟ	Πρωτογενής	Δευτερογενής	Τριτογενής	Α' γενής	Β' γενής	Γ' γενής
<b>ΔΗΜΟΣ ΛΑΡΙΣΑΙΩΝ</b>	56.186	3.077	9.698	43.411	5,48%	17,26%	77,26%
<b>ΔΗΜΟΤΙΚΗ ΕΝΟΤΗΤΑ ΛΑΡΙΣΑΙΩΝ</b>	50.940	2.163	8.621	40.156	4,25%	16,92%	78,83%
<b>ΔΗΜΟΤΙΚΗ ΕΝΟΤΗΤΑ ΓΙΑΝΝΟΥΛΗΣ</b>	4.207	422	902	2.883	10,03%	21,44%	68,53%
<b>ΔΗΜΟΤΙΚΗ ΕΝΟΤΗΤΑ ΚΟΙΛΑΔΑΣ</b>	1039	492	175	372	47,35%	16,84%	35,80%

Πηγή Ε.Σ.Υ.Ε. Ίδια Επεξεργασία

### 1.5.2.2 Κλαδική Διάρθρωση

Η παρουσίαση της κλαδικής διάρθρωσης βασίστηκε στην συλλογή στοιχείων (Οκτώβριος 2014) που προέρχονται από το Επαγγελματικό Επιμελητήριο Λάρισας. Στον πίνακα 1.5.3-1 παρουσιάζονται οι συνολικές εγγραφές των επιχειρήσεων σε όλους τους παραγωγικούς τομείς κατά ΚΑΔ 2008 ανά Δημοτική ενότητα και συνολικά για τον Δήμο Λαρισαίων. Στον πίνακα 1.5.3.-2 παρουσιάζεται η διάρθρωση της οικονομικής δραστηριότητας στον Δήμο Λαρισαίων ανά κλάδο δραστηριότητας. Επίσης στον πίνακα 1.5.3-3 παρουσιάζονται οι εγγραφές και διαγραφές ανά κλάδο στο Επιμελητήριο το διάστημα από 30/10/2013 έως 30/10/2014

Πίνακας 1.5.2-2 Αριθμός εγγεγραμμένων επιχειρήσεων το 2014 στο Επιμελητήριο Λάρισας

	ΕΜΠΟΡΙΚΟ	ΜΕΤΑΠΟΙΗΣΗΣ	ΥΠΗΡΕΣΙΩΝ	Σύνολο ανά Δημοτική Ενότητα
<b>ΔΗΜΟΣ ΛΑΡΙΣΑΙΩΝ</b>	3.510	2.451	3.558	9.519
<b>Δημ. Ενот. Λάρισας</b>	3.356	2.267	3.403	9.026
<b>Δημ. Ενот. Γιάννουλης</b>	116	140	117	373
<b>Δημ. Ενот. Κοιλάδας</b>	38	44	38	120

Πηγή Επαγγελματικό Επιμελητήριο Λάρισας 2014, Ιδία Επεξεργασία

Πίνακας 1.5.2-3 Αριθμός εγγεγραμμένων επιχειρήσεων ανά κλάδο το 2014 στο Επιμελητήριο Λάρισας

ΤΟΜΕΙΣ ΚΛΑΔΟΙ NACE	ΕΠΑΓΓΕΛΜΑΤΙΚΟΣ ΤΟΜΕΑΣ	ΑΡΙΘΜΟΣ ΕΠΙΧΕΙΡΗΣΕΩΝ (2014)
<b>01</b>	Φυτική και ζωική παραγωγή, θήρα και συναφείς δραστηριότητες	<b>33</b>
<b>02</b>	Δασοκομία και υλοτομία	<b>4</b>
<b>08</b>	Λοιπά ορυχεία και λατομεία	<b>8</b>
<b>10</b>	Βιομηχανία τροφίμων	<b>239</b>
<b>11</b>	Ποτοποιία	<b>9</b>
<b>13</b>	Παραγωγή κλωστοϋφαντουργικών υλών	<b>29</b>
<b>14</b>	Κατασκευή ειδών ένδυσης	<b>56</b>
<b>15</b>	Βιομηχανία δέρματος και δερμάτινων ειδών	<b>9</b>
<b>16</b>	Βιομηχανία ξύλου και κατασκευή προϊόντων από ξύλο και φελλό, εκτός από έπιπλα-κατασκευή ειδών καθαθοποιίας και σπαρτοπλεκτικής	<b>41</b>
<b>17</b>	Χαρτοποιία και κατασκευή χάρτινων προϊόντων	<b>12</b>
<b>18</b>	Εκτυπώσεις και αναπαραγωγή προεγγεγραμμένων μέσων	<b>53</b>
<b>19</b>	Παραγωγή οπτάνθρακα και προϊόντων διύλισης πετρελαίου	<b>1</b>
<b>20</b>	Παραγωγή χημικών ουσιών και προϊόντων	<b>14</b>
<b>21</b>	Παραγωγή βασικών φαρμακευτικών προϊόντων και φαρμακευτικών σκευασμάτων	<b>2</b>
<b>22</b>	Κατασκευή προϊόντων από ελαστικό (καουτσούκ) και πλαστικές ύλες	<b>17</b>
<b>23</b>	Παραγωγή άλλων μη μεταλλικών ορυκτών προϊόντων	<b>56</b>
<b>24</b>	Παραγωγή βασικών μετάλλων	<b>9</b>
<b>25</b>	Κατασκευή μεταλλικών προϊόντων, με εξαίρεση τα μηχανήματα και τα είδη εξοπλισμού	<b>172</b>
<b>26</b>	Κατασκευή ηλεκτρονικών υπολογιστών, ηλεκτρονικών και οπτικών προϊόντων	<b>11</b>
<b>27</b>	Κατασκευή ηλεκτρολογικού εξοπλισμού	<b>26</b>
<b>28</b>	Κατασκευή μηχανημάτων και ειδών εξοπλισμού π.δ.κ.α.	<b>57</b>
<b>29</b>	Κατασκευή μηχανοκίνητων οχημάτων, ρυμουλκούμενων και ημιρυμουλκούμενων οχημάτων	<b>8</b>
<b>30</b>	Κατασκευή λοιπού εξοπλισμού μεταφορών	<b>2</b>
<b>31</b>	Κατασκευή επίπλων	<b>147</b>
<b>32</b>	Άλλες μεταποιητικές δραστηριότητες	<b>76</b>
<b>33</b>	Επισκευή και εγκατάσταση μηχανημάτων και εξοπλισμού	<b>56</b>
<b>35</b>	Παροχή ηλεκτρικού ρεύματος, φυσικού αερίου, ατμού και κλιματισμού	<b>123</b>
<b>37</b>	Επεξεργασία λυμάτων	<b>9</b>



38	Συλλογή, επεξεργασία και διάθεση απορριμμάτων· ανάκτηση υλικών	13
39	Δραστηριότητες εξυγίανσης και άλλες υπηρεσίες για τη διαχείριση αποβλήτων	1
41	Κατασκευές κτιρίων	219
42	Έργα πολιτικού μηχανικού	70
43	Εξειδικευμένες κατασκευαστικές δραστηριότητες	437
45	Χονδρικό και λιανικό εμπόριο· επισκευή μηχανοκίνητων οχημάτων και μοτοσικλετών	507
46	Χονδρικό εμπόριο, εκτός από το εμπόριο μηχανοκίνητων οχημάτων και μοτοσικλετών	1213
47	Λιανικό εμπόριο, εκτός από το εμπόριο μηχανοκίνητων οχημάτων και μοτοσικλετών	2165
49	Χερσαίες μεταφορές και μεταφορές μέσω αγωγών	77
50	Πλωτές μεταφορές	1
52	Αποθήκευση και υποστηρικτικές προς τη μεταφορά δραστηριότητες	41
53	Ταχυδρομικές και ταχυμεταφορικές δραστηριότητες	24
55	Καταλύματα	7
56	Δραστηριότητες υπηρεσιών εστίασης	1066
58	Εκδοτικές δραστηριότητες	17
59	Παραγωγή κινηματογραφικών ταινιών, βίντεο και τηλεοπτικών προγραμμάτων, ηχογραφήσεις και μουσικές εκδόσεις	11
60	Δραστηριότητες προγραμματισμού και ραδιοτηλεοπτικών εκπομπών	15
61	Τηλεπικοινωνίες	23
62	Δραστηριότητες προγραμματισμού ηλεκτρονικών υπολογιστών, παροχής συμβουλών και συναφείς δραστηριότητες	98
63	Δραστηριότητες υπηρεσιών πληροφορίας	22
64	Δραστηριότητες χρηματοπιστωτικών υπηρεσιών, με εξαίρεση τις ασφαλιστικές δραστηριότητες και τα συνταξιοδοτικά ταμεία	23
65	Ασφαλιστικά, αντασφαλιστικά και συνταξιοδοτικά ταμεία, εκτός από την υποχρεωτική κοινωνική ασφάλιση	12
66	Δραστηριότητες συναφείς προς τις χρηματοπιστωτικές υπηρεσίες και τις ασφαλιστικές δραστηριότητες	270
68	Διαχείριση ακίνητης περιουσίας	108
69	Νομικές και λογιστικές δραστηριότητες	145
70	Δραστηριότητες κεντρικών γραφείων· δραστηριότητες παροχής συμβουλών διαχείρισης	155
71	Αρχιτεκτονικές δραστηριότητες και δραστηριότητες μηχανικών· τεχνικές δοκιμές και αναλύσεις	85
72	Επιστημονική έρευνα και ανάπτυξη	22
73	Διαφήμιση και έρευνα αγοράς	88
74	Άλλες επαγγελματικές, επιστημονικές και τεχνικές δραστηριότητες	63
75	Κτηνιατρικές δραστηριότητες	2
77	Δραστηριότητες ενοικίασης και εκμίσθωσης	33
78	Δραστηριότητες απασχόλησης	3
79	Δραστηριότητες ταξιδιωτικών πρακτορείων, γραφείων οργανωμένων ταξιδιών και υπηρεσιών κρατήσεων και συναφείς δραστηριότητες	31
80	Δραστηριότητες παροχής προστασίας και έρευνας	21
81	Δραστηριότητες παροχής υπηρεσιών σε κτίρια και εξωτερικούς χώρους	70
82	Διοικητικές δραστηριότητες γραφείου, γραμματειακή υποστήριξη και άλλες δραστηριότητες παροχής υποστήριξης προς τις επιχειρήσεις	45
84	Δημόσια διοίκηση και άμυνα· υποχρεωτική κοινωνική ασφάλιση	1
85	Εκπαίδευση	290
86	Δραστηριότητες ανθρώπινης υγείας	47
87	Δραστηριότητες βοήθειας με παροχή καταλύματος	2
88	Δραστηριότητες κοινωνικής μέριμνας χωρίς παροχή καταλύματος	17
90	Δημιουργικές δραστηριότητες, τέχνες και διασκέδαση	26
91	Δραστηριότητες βιβλιοθηκών, αρχειοφυλακείων, μουσείων και λοιπές πολιτιστικές δραστηριότητες	3
92	Τυχερά παιχνίδια και στοιχήματα	61
93	Αθλητικές δραστηριότητες και δραστηριότητες διασκέδασης και ψυχαγωγίας	52
94	Δραστηριότητες οργανώσεων	1
95	Επισκευή ηλεκτρονικών υπολογιστών και ειδών ατομικής ή οικιακής χρήσης	132
96	Άλλες δραστηριότητες παροχής προσωπικών υπηρεσιών	360
98	Δραστηριότητες ιδιωτικών νοικοκυριών, που αφορούν την παραγωγή μη διακριτών αγαθών -και υπηρεσιών- για ίδια χρήση	31
00	Έλλειψη δραστηριότητας (κενό)	13 1
<b>ΣΥΝΟΛΟ</b>		<b>9519</b>

Πηγή: Επαγγελματικό Επιμελητήριο Λάρισας 2014, Ιδία Επεξεργασία

Παρατηρούμε ότι η μεγαλύτερη συγκέντρωση επιχειρήσεων είναι στους κωδικούς Χονδρικό (46) – Λιανικό (47) εμπόριο εκτός από το εμπόριο μηχανοκίνητων οχημάτων και μοτοσικλετών και (56) Δραστηριότητες υπηρεσιών εστίασης

Πίνακας 1.5.2-4 Μεταβολή εγγεγραμμένων επιχειρήσεων στο Επιμελητήριο Λάρισας κατά το χρονικό διάστημα από 30/10/2013-30/10/2014

	ΕΜΠΟΡΙΚΟ			ΜΕΤΑΠΟΙΗΣΗΣ			ΥΠΗΡΕΣΙΩΝ		
	ΕΓΓΡΑΦΕΣ	ΔΙΑΓΡΑΦΕΣ	ΜΕΤΑ ΒΟΛΗ	ΕΓΓΡΑΦΕΣ	ΔΙΑΓΡΑΦΕΣ	ΜΕΤΑΒΟ ΛΗ	ΕΓΓΡΑΦΕΣ	ΔΙΑΓΡΑΦΕΣ	ΜΕΤΑ ΒΟΛΗ
<b>ΔΗΜΟΣ ΛΑΡΙΣΑΙΩΝ</b>	<b>216</b>	<b>318</b>	<b>-102</b>	<b>116</b>	<b>179</b>	<b>-63</b>	<b>321</b>	<b>340</b>	<b>-19</b>
Δημ. Ενот. Γιάννουλης	1	17	-16	1	11	-10	1	11	-10
Δημ. Ενот. Κοιλάδας	0	1	-1	0	4	-4	0	4	-4
<b>Δημ. Ενот. Λάρισας</b>	<b>215</b>	<b>300</b>	<b>-85</b>	<b>115</b>	<b>164</b>	<b>-49</b>	<b>320</b>	<b>325</b>	<b>-5</b>

Η μεταβολή του αριθμού των επιχειρήσεων σε κάθε τομέα (εμπορικό, μεταποίησης, υπηρεσιών) του Επιμελητηρίου είναι αρνητική για το χρονικό διάστημα από 30/10/2013 έως 30/10/2014. Σε ποσοστιαία μεταβολή και όσον αφορά συνολικά τον Δήμο Λαρισαίων παρουσιάζεται μείωση των επιχειρήσεων κατά -2,9% στον εμπορικό κλάδο, μείωση κατά -2,6% στον κλάδο μεταποίησης και μείωση κατά -0,5% στον κλάδο των υπηρεσιών.

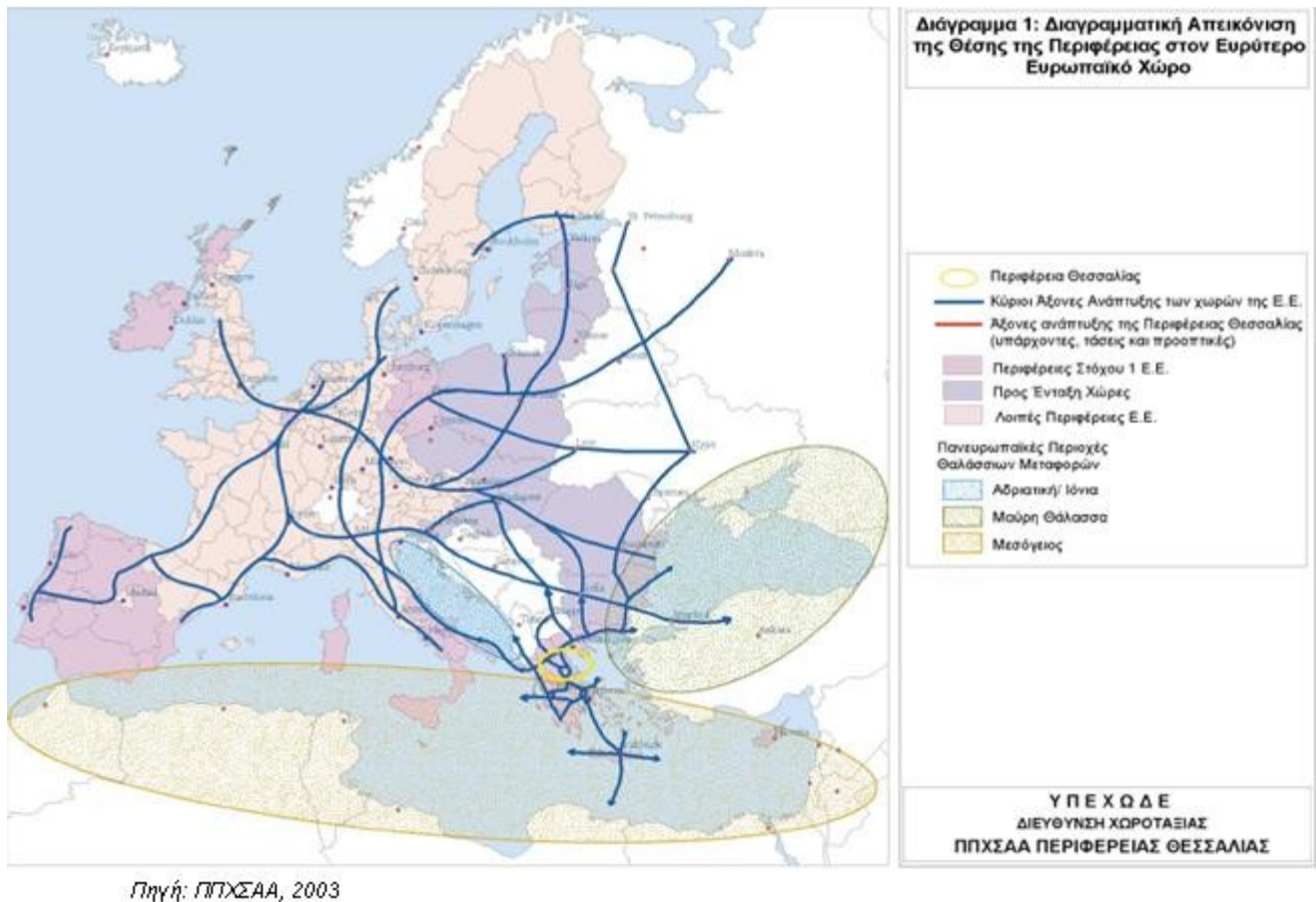
## 1.6. Ο ρόλος της Λάρισας

Η Λάρισα είναι μια σύγχρονη Ευρωπαϊκή πόλη και αποτελεί την πρωτεύουσα της Περιφερειακής Ενότητας Λάρισας και της Περιφέρειας Θεσσαλίας και την έδρα της Αποκεντρωμένης Διοίκησης Θεσσαλίας - Στερεάς Ελλάδας. Είναι επίσης ένα από τα σημαντικότερα και πιο γρήγορα αναπτυσσόμενα αστικά και εμπορικά κέντρα της χώρας, καθώς και κόμβος επικοινωνιών και συγκοινωνιών. Οι λειτουργίες που χαρακτηρίζουν την πόλη σύμφωνα με το «Περιφερειακό Πλαίσιο Χωροταξικού Σχεδιασμού και Αειφόρου Ανάπτυξης (ΠΠΧΣΑΑ), 2003» , είναι οι εξής:

- Μεγάλο αστικό κέντρο
- Διοικητικό κέντρο Περιφερειακό/Νομαρχιακό
- Κόμβος επικοινωνιών
- Κέντρο υπηρεσιών προς την αγροτική παραγωγή
- Κέντρο εμπορίου και μεταποίησης με εξειδίκευση στα γεωργικά προϊόντα και τρόφιμα
- Κέντρο παροχής υπηρεσιών υγείας (Πανεπιστημιακό Νοσοκομείο)
- Πολιτιστικό Κέντρο.

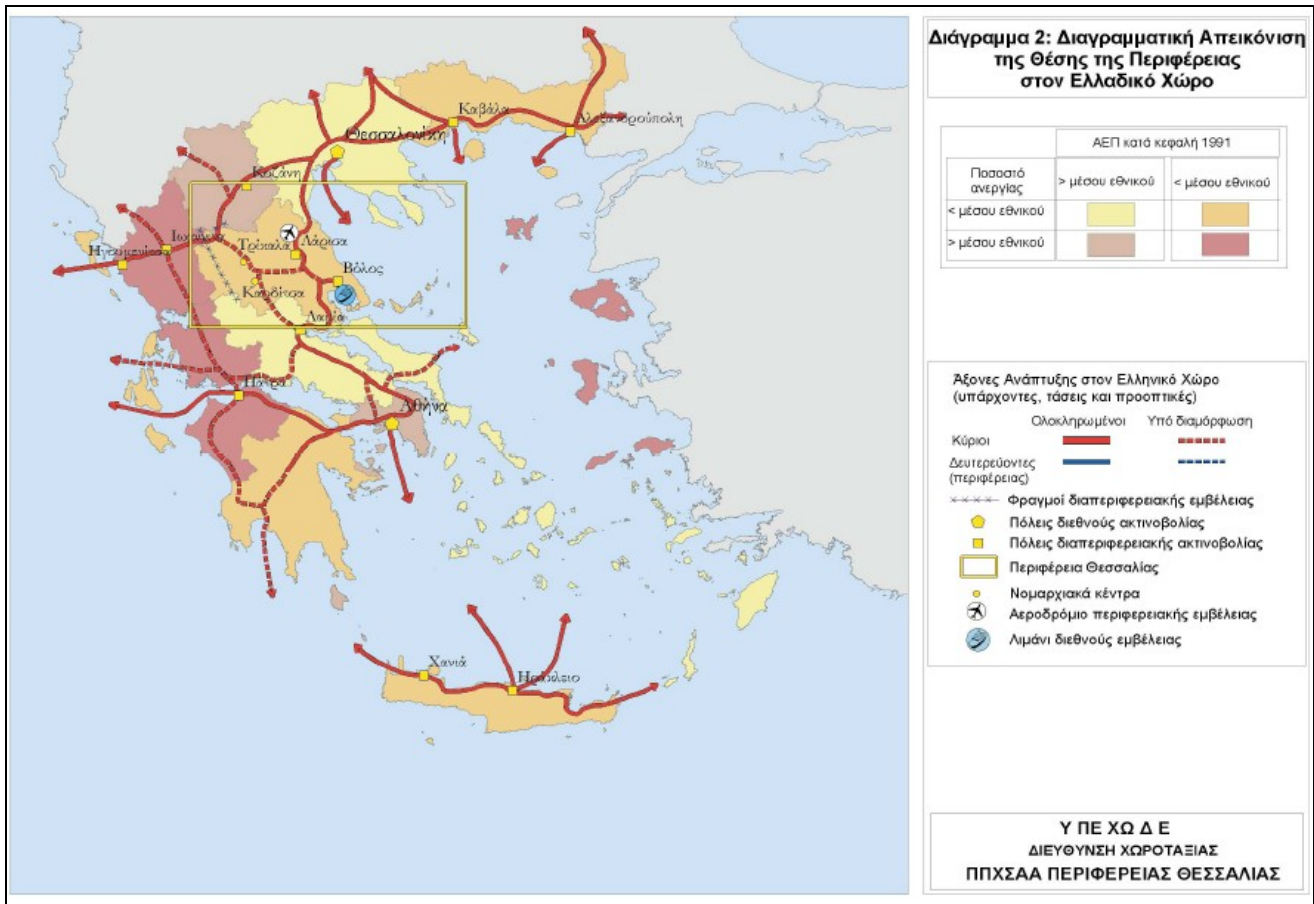
Προκειμένου να αξιολογηθεί η θέση της Λάρισας όχι μόνο σε τοπικό αλλά και σε ευρωπαϊκό και εθνικό επίπεδο, πρέπει να αξιολογηθεί η θέση και ο ρόλος της ευρύτερης χωρικής ενότητας στην οποία ανήκει, δηλαδή της Περιφέρειας Θεσσαλίας. Σε ευρωπαϊκό επίπεδο, η θέση της Περιφέρειας Θεσσαλίας σε σύγκριση με τις υπόλοιπες ευρωπαϊκές περιφέρειες, κρίνεται γεωγραφικά και αναπτυξιακά ασθενής. Η Περιφέρεια Θεσσαλίας, εάν και κατέχει κεντροβαρή θέση στην Ελλάδα, βρίσκεται στο νοτιοανατολικό άκρο της Ευρώπης, μακριά από τους μείζονες υφιστάμενους άξονες ανάπτυξης και τα κέντρα λήψης αποφάσεων, ενώ οι σχέσεις της με τις όμορες μεγάλες γεωπολιτικές και γεωοικονομικές ενότητες δεν έχουν αναπτυχθεί επαρκώς (βλ. Χάρτη 1.6-1) (ΠΠΧΣΑΑ).

Χάρτης 1.6-1: Διαγραμματική απεικόνιση θέσης Περιφέρειας Θεσσαλίας στον Ευρωπαϊκό χώρο



Περνώντας στον ελληνικό χώρο, η Περιφέρεια Θεσσαλίας και κατ' επέκταση η Λάρισα είναι χωροθετημένη σε κεντρική θέση της χώρας. Κύριο χωροταξικό χαρακτηριστικό της Περιφέρειας είναι το γεγονός ότι διασχίζεται από το βασικό άξονα ανάπτυξης της Ελλάδας, τον άξονα Πατρών - Αθηνών - Θεσσαλονίκης - Ευζώνων (ΠΑΘΕ), ο οποίος διέρχεται και από τη Λάρισα και ενώνει τη νότια με τη βόρεια Ελλάδα (βλ. Χάρτη 1.6-2). Επιπλέον, τόσο η Περιφέρεια όσο και η πόλη της Λάρισας βρίσκονται πάνω στο βασικό σιδηροδρομικό άξονα της Ελλάδας και συνδέονται οδικώς και με το δυτικό τμήμα της χώρας (Ήπειρος) μέσω της Εγνατίας οδού (ΠΠΧΣΑΑ, 2003).

Χάρτης 1.6-2 Διαγραμματική απεικόνιση της Θέσης της Περιφέρειας Θεσσαλίας στον Ελλαδικό χώρο



Πηγή ΠΠΧΣΑΑ 2003

## 1.7 Ιστορικά και πολεοδομικά στοιχεία της Λάρισας

### 1.7.1 Ανάπτυξη πόλης από τη νεολιθική εποχή έως το τέλος της Οθωμανικής Περιόδου

Η πόλη της Λάρισας κατοικείται από τη νεολιθική εποχή (**6500 - 3000 π.Χ.**) μέχρι σήμερα, αποτελώντας μία από τις αρχαιότερες πόλεις στον κόσμο. Αρχαιολογικά ευρήματα που έχουν βρεθεί στην έκταση της σημερινής πόλης αποδεικνύουν την κατοίκηση της ήδη από την προϊστορική εποχή (Γαλλής κ.ά., 1985, Στρατηγικό Σχέδιο Ανάπτυξης της Λάρισας, 2002).

Τον **9ο αιώνα π.Χ.**, η Λάρισα αποκτά μορφή οργανωμένης κοινότητας και χαρακτηρίζεται μικρό χωριού, που περιορίζεται, κυρίως στο λόφο της ακρόπολης. Κατά την ύστερη γεωμετρική (760 - 670 π.Χ.) και την πρώιμη αρχαϊκή εποχή (700 - 600 π.Χ.), η ακρόπολη χάνει τον αμυντικό της χαρακτήρα και μεταβάλλεται σε θρησκευτικό και κοινωνικό κέντρο. Από τον 8ο αιώνα π.Χ. και μετά, η πόλη σημειώνει σημαντική ακμή που φτάνει στο ζενίθ της την περίοδο 450 - 370 π.Χ. Στα τέλη του 7ου αιώνα π.Χ., η Λάρισα είναι πλέον μια πλούσια πόλη και πρωτεύουσα του κράτους της Πελασιγώτισσας (Κουτσαυτούλη, 2008).

Κατά την κλασική (**500 - 323 π.Χ.**) και την ελληνιστική εποχή (**338 - 30 π.Χ.**), η Λάρισα αποτελεί αγροτικό και διοικητικό κέντρο και δομείται με βάση το αττικό ακανόνιστο πολεοδομικό σύστημα και το ιπποδάμειο σύστημα, αντίστοιχα (Ζορμπά, 2010).

Κατά το διάστημα **344 π.Χ. έως 1210 μ.Χ.** η πόλη υφίσταται μια σειρά επιδρομών που την οδηγούν στα όρια της εγκατάλειψης (Αβραμέα, 1974· Δεριζιώτης, 1985 όπως παρατίθεται στο Συρακούλης, 2009). Η διασπορά των κτιριακών λειψάνων στην πόλη της Λάρισας υποδηλώνει ότι η έκτασή της είναι ίδια στην παλαιοχριστιανική (4ος - 7ος αιώνας μ.Χ.), την κλασική και την ελληνιστική εποχή. Ωστόσο, η κατασκευή της βυζαντινής οχύρωσης που τοποθετείται χρονικά μετά από την καταστροφή της πόλης από τους Βησιγότθους το 482 μ.Χ., μειώνει αισθητά την έκταση της εντός των τειχών πόλης, ενώ αφήνει εκτός των τειχών δημόσια και ιδιωτικά κτίρια του 5ου μ.Χ. Η βυζαντινή πόλη αποτελείται από την ακρόπολη, στο λόφο του Φρουρίου και την κάτω πόλη (βλ. Χάρτη 3.4) (Γκλεγκλέ, 2006).

Η διείσδυση των Οθωμανών στη Θεσσαλία αρχίζει το **1392** ενώ η Λάρισα κατακτάται από τους ίδιους το 1423. Η πόλη της Λάρισας παραμένει χωρίς τείχη από την εισβολή των Τούρκων έως το 1827/1828 οπότε και κατασκευάζεται μέτωπο στη νότια και ανατολική περιοχή ως προς την πεδιάδα. Το μέτωπο αυτό σε συνδυασμό με την κοίτη του Πηνειού (στα βόρεια και δυτικά) δημιουργούν το όριο μέσα στο οποίο απλώνεται το μεγαλύτερο τμήμα της πόλης (Αβραμέα, 1974· Παλιούγκας, 1996).

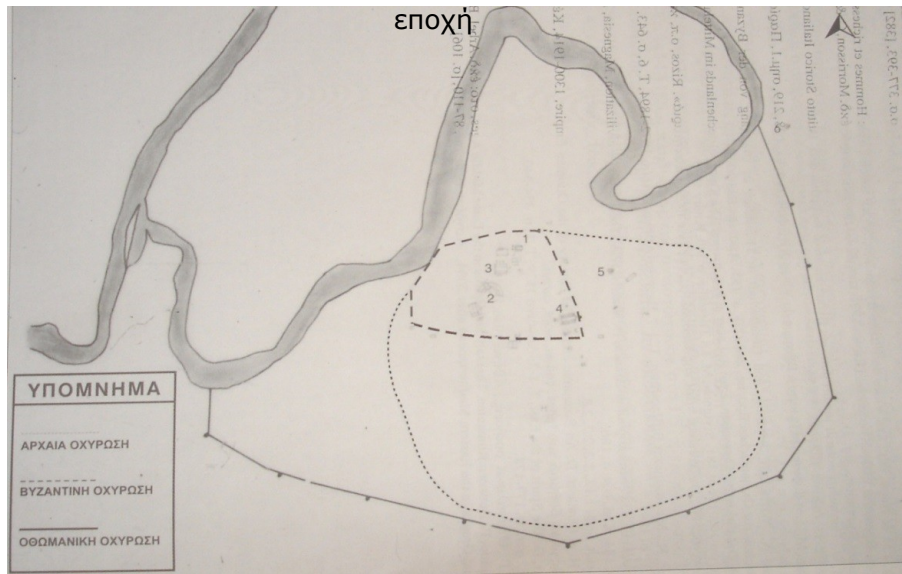
Η χρόνια παραμονή των Τούρκων επηρεάζει ριζικά την πολεοδομική οργάνωση της Λάρισας. Έτσι, κατά τη διάρκεια της Τουρκοκρατίας η πόλη παρουσιάζει τη δομή μιας τυπικής οθωμανικής πόλης, προσαρμοσμένη στα χαρακτηριστικά της περιοχής (Γαλλής κ.ά., 1985: 343). Η ακριβής έκταση



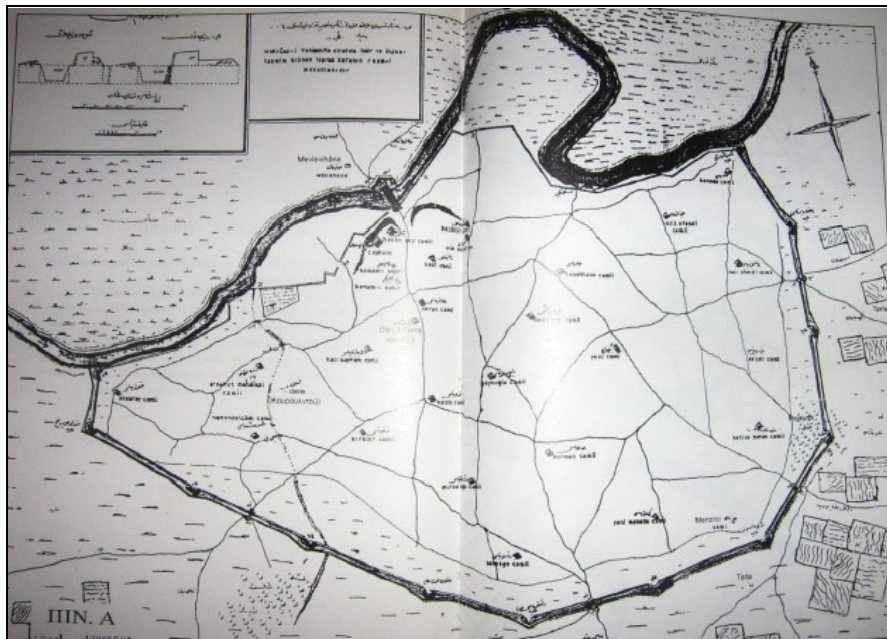
που καταλαμβάνει η πόλη πριν από τον 19ο αιώνα μ.Χ. δεν είναι γνωστή, ωστόσο διασώζεται ένας χάρτης του 1880, που αποτυπώνει την πολεοδομική οργάνωση της . (Παλιούγκας, 1996).

Αργότερα, η πόλη επεκτείνεται διεισδύοντας στην περιβάλλουσα ύπαιθρο και ο πολεοδομικός ιστός της αναπτύσσεται σε δαιδαλώδες σύστημα (Παλιούγκας, 1996). Τη δεκαετία του 1770 η Λάρισα οργανώνεται χωρίς να ακολουθεί άκαμπτα και αυστηρά πρότυπα, ενώ οι τρεις βασικές λειτουργίες του κέντρου της (διοίκηση, εμπόριο, κατοικία) διατάσσονται ακολουθώντας τα πρότυπα του παλαιότερου ιστού, προσαρμοσμένα στη μορφή του εδάφους .

Χάρτης 1.1: Οχύρωση Λάρισας από την αρχαία ως την Οθωμανική



Χάρτης 1.2: Όριο οικισμού Λάρισας 1827/1828



### 1.7.2 Οικιστική εξέλιξη από το 1881 έως σήμερα

Στις 31 Αυγούστου **1881** το μεγαλύτερο τμήμα της Θεσσαλίας ενσωματώνεται στον κορμό του τότε Ελληνικού Κράτους. Κατά την απελευθέρωση, η εικόνα της πόλης δεν παρουσιάζει ιδιαίτερες αλλαγές σε σύγκριση με προηγούμενες περιόδους (Μανουσάκη, 2010).

Μετά την απελευθέρωση από τον Τουρκικό ζυγό, η Λάρισα ξεκινάει μια μεγάλη προσπάθεια στοχεύοντας στον εξελληνισμό και στην εξυγίανση του αστικού ιστού της. Το 1883 αναλαμβάνεται η εκπόνηση του πρώτου επίσημου ρυμοτομικού σχεδίου που καλύπτει την περιοχή εντός των τειχών. Το σχέδιο αυτό αναθεωρείται το 1884 και οριστικοποιείται το 1889. Στο σχέδιο του 1889, οι νέες ορθογώνιες χαράξεις ακολουθούν τον παλιό ιστό, ευθυγραμμίζοντας και διευρύνοντας τις οδούς και διανοίγοντας τις πλατείες (Γκλεγκλέ, 2006).

Κατά τη διάρκεια της γερμανικής κατοχής (**1941 - 1944 μ.Χ.**) η Λάρισα πλήττεται, τόσο από αεροπορικές επιδρομές, όσο και από φυσικά φαινόμενα, όπως τον καταστροφικό σεισμό του 1941 και τις πλημμύρες λόγω της υπερχειλίσης του Πηνειού (Κουτσαυτούλη, 2008). Μετά την απελευθέρωση της πόλης από τους Γερμανούς και ύστερα από την περίοδο του εμφύλιου πολέμου (1946- 1949) ακολουθεί οικοδομικός οργανισμός. Η πληθυσμιακή αύξηση και η ζήτηση κατοικίας που αυτή συνεπάγεται, σε συνδυασμό με την έλλειψη σχεδιασμού, οδηγεί στην απρογραμματίστη ανάπτυξη της πόλης. Η ανοικοδόμηση δημιουργεί προβλήματα στην πολεοδομική οργάνωση και έτσι η πόλη επεκτείνεται και έξω από τα τείχη. Το 1947 επεκτείνεται το σχέδιο πόλης και εντάσσεται σε αυτό μια ζώνη κατά μήκος της νότιας και ανατολικής πλευράς του τείχους.

Τις δεκαετίες **1950 και 1960** η Λάρισα πλήττεται από καταστροφικούς σεισμούς. Οι σεισμοί αυτοί οδηγούν στην επισκευή ή την ανοικοδόμηση των περισσότερων κτιρίων. Κατά τη διάρκεια της ανοικοδόμησης διατηρούνται το σύστημα δόμησης, η κατάτμηση σε μικρά οικόπεδα και τα πλάτη των οδών. Η ανοικοδόμηση αυτή όμως, δεν συνοδεύεται από αναμόρφωση του σχεδίου. Ο αρχικός πυρήνας της σύγχρονης πόλης διαμορφώνεται εντός των ορίων του παλιού οθωμανικού ιστού, ακολουθώντας την υφιστάμενη ρυμοτομία. Η επέκταση της πόλης πραγματοποιείται με αυθαίρετη δόμηση και οδηγεί στον υπερδιπλασιασμό της επιφάνειάς της και κατ' επέκταση στην αλλαγή της εικόνας και του κέντρου της.

Στις δεκαετίες του **1960 και 1970** η ραγδαία πληθυσμιακή αύξηση και η όλο και μεγαλύτερη έξαρση της αυθαίρετης δόμησης σε συνδυασμό με την παντελή έλλειψη χωροταξικής και πολεοδομικής πολιτικής επιδεινώνουν τις συνθήκες της ποιότητας ζωής και υποβαθμίζουν το αστικό περιβάλλον. Ουσιαστικά, όμως, η πόλη μέχρι τη δεκαετία του 1970 αναπτύσσεται μέσα στην περιμετρική οχυρωματική τάφρο (σημερινή οδός Ηρώων Πολυτεχνείου) (Μανουσάκη, 2010).

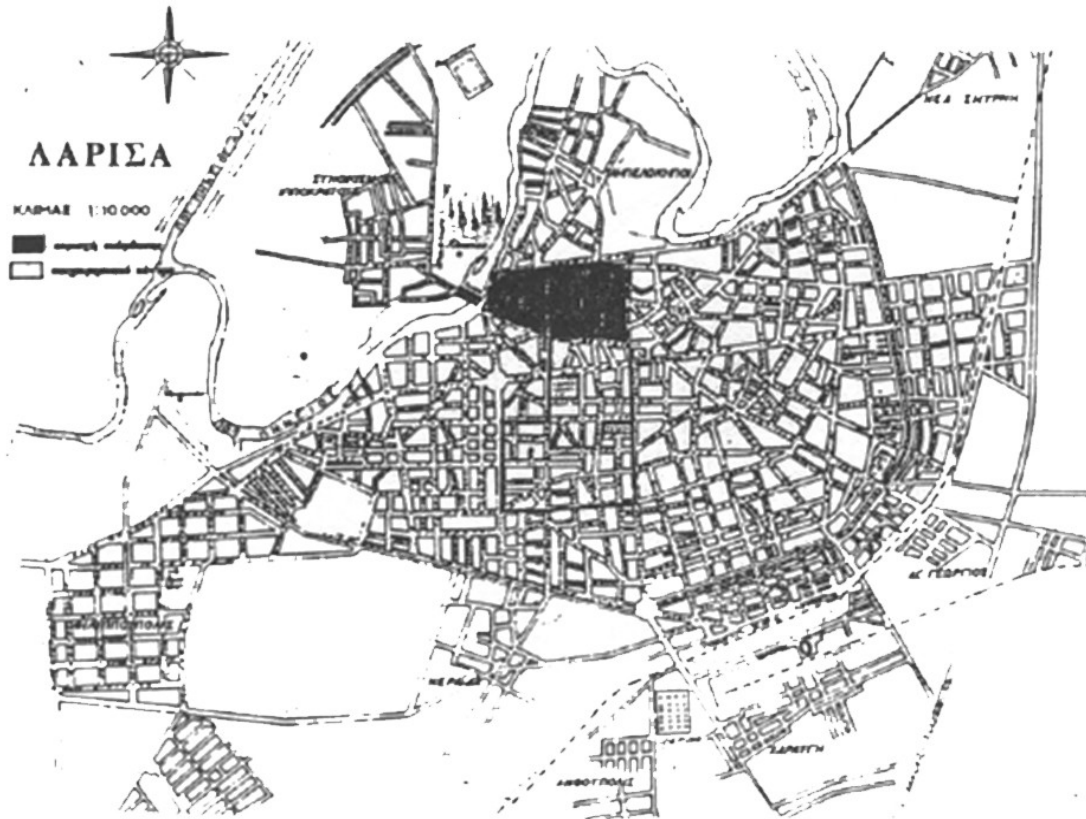
Στις αρχές της δεκαετίας του 1970, η εκτός σχεδίου δόμηση καλύπτει μεγαλύτερη έκταση από την εντός σχεδίου (Οικονόμου, 2000 όπως παρατίθεται στο Συρακούλης, 2009). Έτσι, το 1974 γίνεται η πρώτη σοβαρή προσπάθεια πολεοδομικού σχεδιασμού με τη συμμετοχή της Τοπικής Αυτοδιοίκησης και διαφόρων φορέων της πόλης και ανατίθεται η εκπόνηση του πρώτου Ρυθμιστικού Σχεδίου. Το Ρυθμιστικό Σχέδιο δεν θεσμοθετήθηκε ποτέ, το 1976 και το 1979 όμως, έγιναν σημαντικές επεκτάσεις στο σχέδιο πόλης



Το **1986** θεσμοθετείται νέο Γενικό Πολεοδομικό Σχέδιο, ενώ το 1988 - 1989 επεκτείνεται το σχέδιο πόλης και ως αποτέλεσμα, η πόλη οριοθετείται στη σημερινή της έκταση

Το **2007** ανατίθεται η μελέτη Γενικού Πολεοδομικού Σχεδίου από το Δήμο και του Ρυθμιστικού Σχεδίου από το ΥΠΕΧΩΔΕ. Το 2008 ολοκληρώνονται οι δύο μελέτες, οι οποίες θέτουν τις βασικές αρχές για την ανάπτυξη της πόλης. Τέλος, το 2009 θεσμοθετείται το Γενικό Πολεοδομικό Σχέδιο στο ΦΕΚ 523 ΑΑΠ / 2009 και το 2012 - εξαιτίας της μεταρρύθμισης στο σύστημα χωροταξικού και πολεοδομικού σχεδιασμού από το αρμόδιο Υπουργείο Περιβάλλοντος, Ενέργειας και Κλιματικής Αλλαγής (ΥΠΕΚΑ) - καταργείται το υπό θεσμοθέτηση Ρυθμιστικό Σχέδιο της Λάρισας

Χάρτης 1.3: Σχέδιο πόλης μέχρι το 1970



## 2.Περιβάλλον και ποιότητα ζωής

### 2.1 Φυσικό Περιβάλλον

#### 2.1.1 Θέση και γενική μορφολογία της περιοχής

Η Λάρισα βρίσκεται στο κέντρο της χώρας. Το έδαφος του Νομού Λαρίσης κατανέμεται σε πεδινό κατά 48%, ημιορεινό κατά 25% και ορεινό κατά 27%. Το κυριότερο χαρακτηριστικό της μορφολογίας του Νομού είναι το πεδινό έδαφος. Η πεδιάδα της Λαρίσας έχει έκταση 589 τ. χλμ. και αποτελεί μια από τις μεγαλύτερες πεδιάδες της χώρας, με παχύ και εύφορο έδαφος.

Βασικό υδρογραφικό στοιχείο του Νομού Λαρίσης είναι ο Πηνειός ποταμός, ο οποίος μπαίνει στην πεδιάδα της Λαρίσας από τα στενά του Καλαμακίου και εκβάλλει στο Αιγαίο στη θέση Τσάγεζι.

Προς βόρεια – βορειανατολικά ευρίσκεται ο ορεινός όγκος του Ολύμπου και του Κισσάβου, ενώ τα ανατολικά όρια του Νομού Λαρίσης βρέχει το Αιγαίο Πέλαγος, δημιουργώντας παραλιακή ζώνη μήκους 60 χλμ. περίπου.

#### 2.1.2 Υδατικό Δυναμικό

##### Επιφανειακά νερά

Ο Πηνειός είναι ο κύριος και πιο αξιόλογος ποταμός της Θεσσαλίας. Στο ύψος της Λαρίσας, ο Πηνειός χωρίζεται για μικρό διάστημα σε δύο κλάδους. Ο βορειότερος κλάδος είναι σχεδόν ευθύγραμμος τεχνητός αγωγός, που κατασκευάστηκε πριν από το 1940 για την αντιπλημμυρική προστασία της πόλης και περνά έξω από αυτή. Ο νοτιότερος κλάδος είναι η παλιά φυσική κοιτή του Πηνειού και περνάει μέσα από τη Λάρισα. Αποτελεί τον κύριο αποστραγγιστικό αγωγό της Θεσσαλίας. Ο Πηνειός μαζί με τους παραποτάμους του αποτελεί για τη Θεσσαλία το μοναδικό υδάτινο αποδέκτη. Μέχρι το 1986 κάλυπτε τις ανάγκες υδροδότησης της πόλης. Από το 1990, οι ανάγκες σε νερό της Λαρίσας καλύπτονται 100% από υπόγεια νερά, που προέρχονται από γεωτρήσεις. Έχει υποστεί σημαντικές αλλοιώσεις από τον εγκιβωτισμό της κοίτης του για την κατασκευή των αρδευτικών δικτύων, προσωρινών φραγμάτων και τις υπεραντλήσεις. Κατά τους θερινούς μήνες, που οι απαιτήσεις σε νερό είναι μεγάλες και υπάρχει μείωση της παροχής του ποταμού, οι συνέπειες της ρύπανσης είναι πλέον εμφανείς. Με τα νερά του αρδεύονται 80.000στρ.

##### Υπόγεια Νερά

Στην άμεση περιοχή της πόλης μεγαλύτερο ενδιαφέρον από άποψη υπόγειων υδροφόρων οριζόντων παρουσιάζουν οι περιοχές της Γιάννουλης και των Δέντρων. Το υπόγειο νερό που χρησιμοποιείται για την ύδρευση της πόλης προέρχεται από μεγάλου βάθους γεωτρήσεις, αφού υποβληθούν αρχικά στους απαραίτητους εργαστηριακούς ελέγχους. Η υδατική ισορροπία της περιοχής έχει διαταραχθεί από την υπερεκμετάλλευση των υπόγειων αλλά και επιφανειακών νερών και τη μη ορθολογική διαχείριση των νερών για άρδευση.

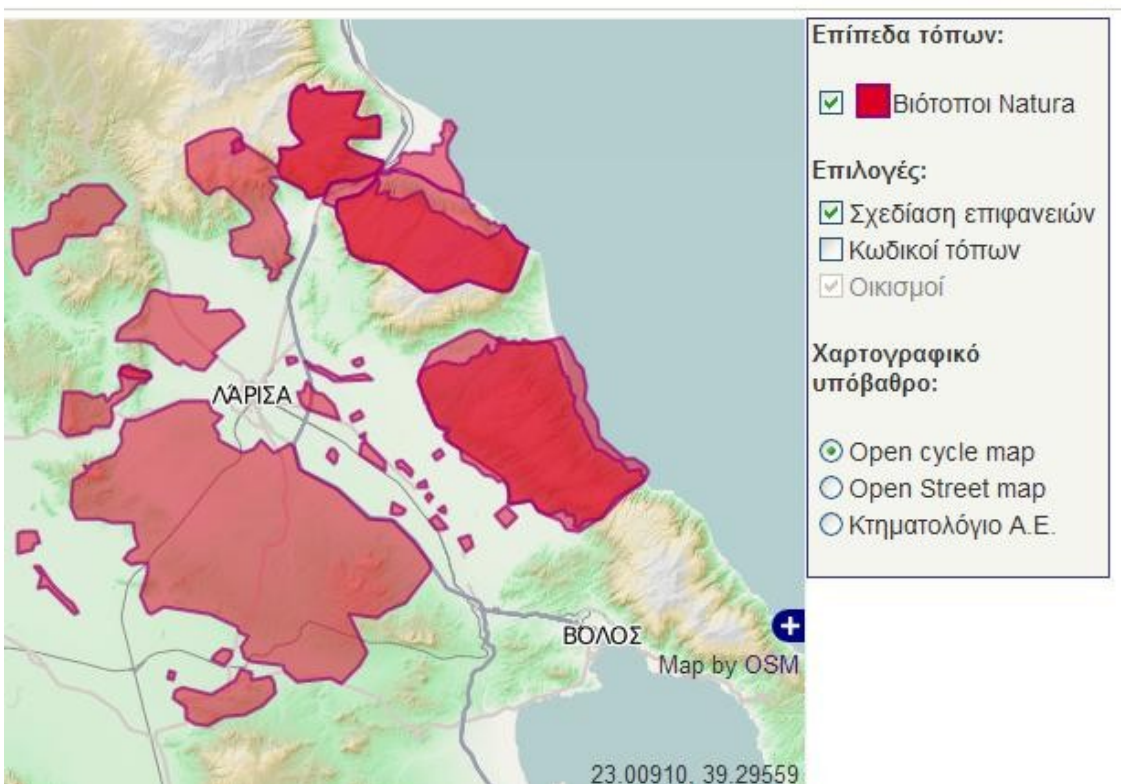
Εντός του Δήμου Λαρισαίων δεν έχουν καταγραφεί συγκεντρώσεις νιτρικών που να ξεπερνούν τα 100 mg/l.

### 2.1.3 Χλωρίδα - Πανίδα περιοχής- Βιοποικιλότητα

Στον Νομό Λάρισας καταγράφονται οι περιοχές που ακολουθούν ως θεσμοθετημένες και προστατευμένες από την Ελληνική Νομοθεσία, καθώς παρουσιάζουν μεγάλο οικολογικό, αισθητικό αλλά και ιστορικό ενδιαφέρον.

Εντός των διοικητικών ορίων του Δήμου Λαρισαίων περιλαμβάνεται θεσμοθετημένη η περιοχή **NATURA** με κωδικό GR1420011 «Περιοχή Θεσσαλικού Κάμπου», η οποία βρίσκεται νοτιοδυτικά του αστικού ιστού της πόλης και περιλαμβάνει την Δημοτική Ενότητα Κοιλάδας και τον οικισμό της Τερψιθέας. Επίσης σημαντικός βιότοπος καταγεγραμμένος στο σύστημα **CORINE** είναι στα Λιβάδια Τερψιθέας με κωδικό A00030017, ενώ **υγροβιότοπος** απογραφής Ελληνικού Κέντρου Βιοτόπων είναι ο Πηνειός ποταμός με κωδικό 140116000

Χάρτης 2.1.3 Περιοχές NATURA



Πηγή: ΦΙΛΟΤΗΣ Βάση δεδομένων για την Ελληνική Φύση έτος 2011

## 2.1.4 Κλίμα, Ρύπανση Περιβάλλοντος και Περιβαλλοντικές Υποδομές

### Κλίμα

Το κλίμα της περιοχής Λάρισας έχει τα στοιχεία του ηπειρωτικού κλίματος της πεδινής Θεσσαλίας με κυριότερο χαρακτηριστικό το μεγάλο θερμομετρικό εύρος μεταξύ καλοκαιριού και χειμώνα.

### Ηχορύπανση (θόρυβος κ.λ.π)

Στοιχεία για τα επίπεδα θορύβου στην Δημοτική Ενότητα Λάρισας αντλήθηκαν από την μελέτη του ΥΠΕΚΑ «Αξιολόγηση περιβαλλοντικού θορύβου στο πλαίσιο εφαρμογής της οδηγίας 2002/49/ΕΚ για τα πολεοδομικά συγκροτήματα Λάρισας και Βόλου, στάδια Β' & Γ', Νοέμβριος 2012». Η χαρτογράφηση του περιβαλλοντικού θορύβου όπως προσδιορίζεται στην Οδηγία 2002/49/ΕΚ ενσωματώθηκε στο ελληνικό θεσμικό πλαίσιο με την ΚΥΑ 13586/724/2006 ΦΕΚ 384/Β/28-3-2006. Στην εν λόγω μελέτη για τη στρατηγική χαρτογράφηση θορύβου συνεκτιμήθηκαν ως κύριοι παράγοντες επιβάρυνσης του ακουστικού περιβάλλοντος το οδικό και το σιδηροδρομικό δίκτυο. Οι εγκαταστάσεις του Αρχηγείου Τακτικής Αεροπορίας, λόγω της στρατιωτικής φύσης τους, δε λήφθηκαν υπόψη. Από τα αποτελέσματα της μελέτης προκύπτει ότι:

-Η μεγαλύτερη ομάδα πληθυσμού ζει στις ζώνες θορύβου μεταξύ 50 και 65 dB(A).

-Η όχληση λόγω σιδηροδρομικού θορύβου περιορίζεται στη ζώνη κάτω των 45 dB(A).

-Η σημαντικότερη όχληση (μεγαλύτερη από 70 dB(A) αφορά στους σημαντικούς οδικούς άξονες, εκατέρωθεν των οποίων δεν προβλέπεται χρήση αμιγούς κατοικίας.

-Ακόμη και στο κέντρο, στο εσωτερικό των οικοδομικών τετραγώνων εμφανίζονται ήσυχες περιοχές με τιμές θορύβου κάτω των 45 dB(A), ακόμη και όταν στην πρόσοψη του κτιρίου υπάρχει όχληση μεγαλύτερη από 65 dB(A). Σημειώνεται ότι το ανώτερο όριο θορύβου στις περιοχές που επικρατεί το αστικό στοιχείο είναι τα 45 dB(A).

Σχετικά με την όχληση που προκαλούν οι προσγειώσεις αεροσκαφών στις κατοικημένες περιοχές της Λάρισας θα πρέπει να σημειωθεί ότι από το 1981 υπήρχε σχεδιασμός από το Αρχηγείο Τακτικής Αεροπορίας για την κατασκευή νέου αεροδιαδρόμου, με κλίση έως 40° από τον υφιστάμενο, ώστε οι άξονες προσέγγισης των αεροπλάνων να απομακρυνθούν από την πόλη. Σε σχετική έκθεση του ΓΕΑ αναφέρεται ότι για τη διαμόρφωση της πρότασης λήφθηκαν υπόψη όλοι οι παράγοντες που επιδρούν στη λειτουργία των αεροδρομίων σύμφωνα με την απόφαση Φ.440/000/ε.1588/17-9-1981. Η πρόταση αυτή δεν υλοποιήθηκε. Στις σημερινές συνθήκες, και μετά τις από τότε επεκτάσεις της πόλης της Λάρισας, κρίνεται χρήσιμο η πρόταση αυτή να ξαναμπεί προς συζήτηση, σε συνδυασμό με άλλα μέτρα. Στο Γενικό Πολεοδομικό Σχέδιο προβλέπεται τοποθέτηση ηχοπετασμάτων κατάλληλης μορφής και δημιουργία ζώνης πρασίνου στα όρια του αεροδρομίου προς την πόλη

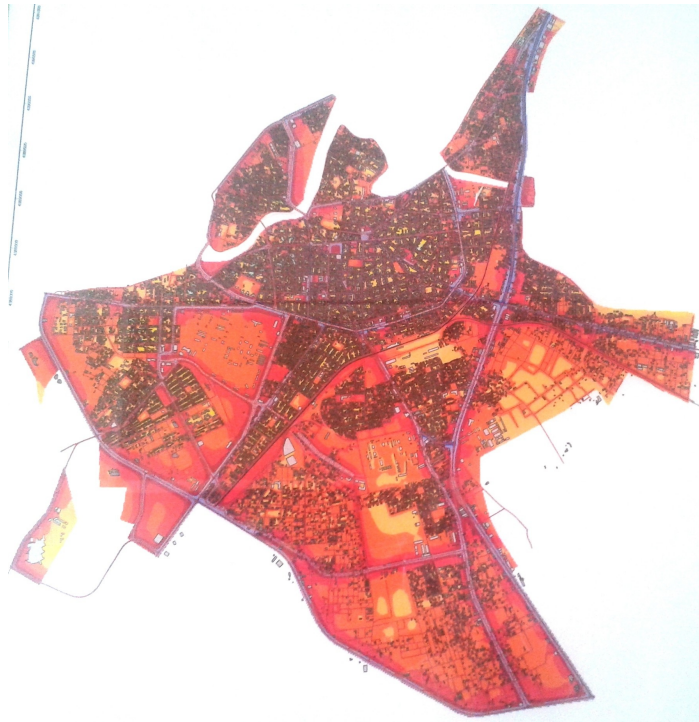
Όσον αφορά την ηχορύπανση στην Δημοτική Ενότητα Γιάννουλης περιορίζεται εκατέρωθεν του οδικού άξονα Λάρισας- Κοζάνης και στην περιοχή συγκέντρωσης δραστηριοτήτων μεταποίησης βορειοδυτικά του οικισμού Γιάννουλης.

Χάρτης2.1.4-1 Κατανομή πληθυσμού ανά ζώνη οδικού και σιδηροδρομικού θορύβου κατά τη διάρκεια της νύχτας



Πηγή: Μελέτη θορύβου ΥΠΕΚΑ

Χάρτης2.1.4-2 Κατανομή πληθυσμού ανά ζώνη οδικού και σιδηροδρομικού θορύβου κατά τη διάρκεια της ημέρας



Πηγή: Μελέτη θορύβου ΥΠΕΚΑ

## Ατμοσφαιρική Ρύπανση

Υπέρβαση των ορίων ποιότητας της ατμόσφαιρας παρουσιάζεται όταν η συγκέντρωση των ατμοσφαιρικών ρύπων υπερβαίνει τις οριακές τιμές που ορίζονται στην οδηγία της Ευρωπαϊκής Ένωσης 2008/50/EC για την ποιότητα του ατμοσφαιρικού αέρα και καθαρότερο αέρα για την Ευρώπη και την ΚΥΑ ΗΠ 14122/549/Ε103 (ΦΕΚ 488Β/30.3.11) «Μέτρα για την βελτίωση της ποιότητας της ατμόσφαιρας, σε συμμόρφωση με τις διατάξεις της οδηγίας 2008/50/ΕΚ» και αφορούν τις συγκεντρώσεις διοξειδίου του θείου SO<sub>2</sub>, αιωρούμενων σωματιδίων PM<sub>10</sub>, διοξειδίου του αζώτου NO<sub>2</sub> και του όζοντος O<sub>3</sub>. Τα νομοθετημένα όρια και οι στόχοι που ισχύουν στην Ελλάδα παρουσιάζονται στον ακόλουθο πίνακα:

Όριο για την προστασία της υγείας			
Ρύπος	Χρονική περίοδος	Τιμή	Μέγιστος αριθμός επιτρεπόμενων υπερβάσεων
SO <sub>2</sub>	1 ώρα	350 µg/m <sup>3</sup>	24
	1 ημέρα	125 µg/m <sup>3</sup>	3
NO <sub>2</sub>	1 ώρα	200 µg/m <sup>3</sup>	18
	1 έτος	40 µg/m <sup>3</sup>	0
CO	Μέγιστος ημερήσιος Μ.Ο. 8 ωρών	10 µg/m <sup>3</sup>	0
O <sub>3</sub>	Μέγιστος ημερήσιος Μ.Ο. 8 ωρών	120 µg/m <sup>3</sup> (*)	25
PM <sub>10</sub>	1 ημέρα	50 µg/m <sup>3</sup>	35
	1 έτος	40 µg/m <sup>3</sup>	0

(\*) αποτελεί τιμή στόχο κι όχι θεσμοθετημένη τιμή

Η επιβάρυνση της ποιότητας του ατμοσφαιρικού περιβάλλοντος στην ευρύτερη περιοχή της Λάρισας προκαλείται από ανθρωπογενείς δραστηριότητες αστικές, βιομηχανικές και παραγωγικές. Γύρω από την πόλη της Λάρισας και κυρίως κατά μήκος των εθνικών οδών, καθώς και στη Βιομηχανική Περιοχή, έχουν αναπτυχθεί σημαντικές βιομηχανικές συγκεντρώσεις. Σε κάποιες τσιμεντοβιομηχανίες και ασβεστοκάμινους γίνεται χρήση του πετ κοκ (pet coke) ως καύσιμο. Ειδικά κατά τους χειμώνες των ετών 2012-2013 παρουσιάστηκε το φαινόμενο της αύξησης των επιπέδων της αιθάλης στην πόλη λόγω της αύξησης της καύσης ξύλων. Το ΥΠΕΚΑ με την έκδοση της ΚΥΑ 70601/23.12.2013 θεσμοθέτησε την λήψη εκτάκτων βραχυπρόθεσμων μέτρων για την αντιμετώπιση του φαινομένου της αιθαλομίχλης κατά τους χειμερινούς μήνες. Η εν λόγω ΚΥΑ καθορίζει τα επίπεδα συγκέντρωσης PM<sub>10</sub> για την λήψη μέτρων και τα έκτακτα μέτρα για την μείωση των εκπομπών από εστίες καύσης, βιομηχανία – βιοτεχνία και κυκλοφορία οχημάτων. Ο Περιφερειάρχης Θεσσαλίας εξέδωσε σχετική απόφαση την 3618/27.12.2013 σχετικά με την κήρυξη βραχυπρόθεσμων μέτρων για τα PM<sub>10</sub>.

Το ΥΠΕΚΑ εγκάτεστησε το 2001 το Εθνικό Δίκτυο Παρακολούθησης Ατμοσφαιρικής Ρύπανσης (ΕΔΠΑΡ) το οποίο περιλαμβάνει για την Λάρισα έναν σταθμό μέτρησης με μετρούμενους ρύπους (SO<sub>2</sub>, PM<sub>10</sub>, NO<sub>2</sub>, O<sub>3</sub>, CO), με χαρακτηρισμό αστικός-κυκλοφορίας, την ευθύνη λειτουργίας του οποίου έχει η Περιφέρεια. Παρακάτω παρατίθενται στοιχεία από την Ετήσια έκθεση ατμοσφαιρικής ρύπανσης του 2013 για τον σταθμό της Λάρισας

Αιωρούμενα Σωματίδια (PM<sub>10</sub>): Μέση ετήσια τιμή: 38(4) (µg/m<sup>3</sup>) Στην παρένθεση εμφανίζεται η εκτιμώμενη συνεισφορά μεταφοράς σκόνης από απομακρυσμένες ξηρές περιοχές (π.χ. Σαχάρα) στη μετρούμενη συγκέντρωση της μέσης τιμής. Επίσης για το 2013 παρατηρήθηκαν 59 ημέρες με μέση ημερήσια τιμή μεγαλύτερη από 50 µg/m<sup>3</sup> Διοξείδιο του θείου (SO<sub>2</sub>): Δεν παρατηρήθηκαν υπερβάσεις



της οριακής τιμής ( $125\mu\text{g}/\text{m}^3$ ) για το 2013. Διοξείδιο του αζώτου ( $\text{NO}_2$ ): Δεν παρατηρήθηκαν υπερβάσεις της οριακής τιμής ( $200\mu\text{g}/\text{m}^3$ ) για το 2013 αλλά σημειώνεται ότι ήταν μικρή η πληρότητα των μετρήσεων. Όζον ( $\text{O}_3$ ): Δεν παρατηρήθηκαν υπερβάσεις του ορίου συναγερμού ( $240\mu\text{g}/\text{m}^3$ ) αλλά σημειώνεται ότι ήταν μικρή η πληρότητα των μετρήσεων. Μονοξείδιο του άνθρακα ( $\text{CO}$ ): Δεν παρατηρήθηκαν υπερβάσεις του ορίου

Από το 2009 ο Δήμος Λαρισαίων προμηθεύτηκε Σταθμό Μέτρησης της Ποιότητας της Ατμόσφαιρας που λειτουργεί σήμερα με ευθύνη της Δ.Ε.Υ.Α.Λ. Ο σταθμός αυτός ανήκει στην κατηγορία των Σταθμών Αστικού Υποβάθρου, δηλαδή σταθμών που ενώ είναι χωροθετημένοι εντός των αστικών περιοχών, δεν επηρεάζονται άμεσα από τοπικές πηγές όπως η κυκλοφορία και η βιομηχανία. Αυτό συνεπάγεται ότι στις θέσεις που επιλέχθηκαν για την τοποθέτηση του σταθμού δεν αναμένονται να μετρηθούν μέγιστες τιμές ρύπων αλλά τιμές που αντιπροσωπεύουν την μέση συγκέντρωση της δεδομένης περιοχής. Οι θέσεις στις οποίες τοποθετήθηκε ο κινητός σταθμός ήταν από 1/7/2009-31/3/2010 ο χώρος στάθμευσης στην οδό Καλλιθέας και από 1/2/2012- 10/2013 εντός αντλιοστασίου επί της οδού Σαρίμβεη. Από τότε έως σήμερα ο σταθμός βρίσκεται στην πόλη της Καρδίτσας μετά από σχετικό αίτημα της Περιφέρειας Θεσσαλίας. Παρακάτω παρουσιάζονται οι μετρήσεις του σταθμού όπου καταγράφεται ο αριθμός ημερών υπερβάσεων των ορίων για συγκεκριμένες χρονικές περιόδους.

*Πίνακας 2.1.4 Ετήσιος αριθμός ημερών υπερβάσεων ορίων συγκεντρώσεων Σταθμού Μέτρησης της Ποιότητας της Ατμόσφαιρας 2009-2013.*

Αέριος ρύπος	2009(7ος)-2010(3ος)	2012(2ος-12ος)	2013 (1ος-8ος)
	<b>Αριθμός ημερών</b>		
Όζον $\text{O}_3$	1	9	0
Διοξείδιο του αζώτου $\text{NO}_2$	1	0	0
Αιωρούμενα σωματίδια αεροδυναμικής διαμέτρου $\text{PM}_{10}$	115	90	65
Αιωρούμενα σωματίδια αεροδυναμικής διαμέτρου $\text{PM}_{2,5}$	2	3	3

Σύμφωνα με την μελέτη για την κατάσταση του περιβάλλοντος στην Ελλάδα του Εθνικού Κέντρου Βιώσιμης και Αειφόρου Ανάπτυξης (Ε.Κ.Β.Α.Α.) (Νοέμβριος 2013) χρησιμοποιείται για την υπέρβαση των οριακών τιμών ποιότητας αέρα στις αστικές περιοχές χρησιμοποιείται ο δείκτης ο οποίος παρουσιάζει το ποσοστό του αστικού πληθυσμού που ενδέχεται να εκτεθεί σε αέρα με συγκεντρώσεις ρύπων πάνω από την οριακή τιμή που έχει τεθεί για την προστασία της υγείας από την ΕΕ. Ο υπό εξέταση αστικός πληθυσμός είναι ο συνολικός αριθμός των ανθρώπων που ζουν σε πόλεις με τουλάχιστον έναν σταθμό μέτρησης σε μια θέση υποβάθρου (αστικού ή/και περιαστικού). Επίσης χρησιμοποιούνται μόνο οι χρονοσειρές με καταγραφή δεδομένων τουλάχιστον κατά 75% ανά ημερολογιακό έτος (δηλαδή με περισσότερες από 274 έγκυρες ημερήσιες τιμές ανά ημερολογιακό έτος). Η ίδια μελέτη σημειώνει ότι η έλλειψη στοιχείων δεν επιτρέπει την εξαγωγή ασφαλών συμπερασμάτων για τη γενική ποιότητα του αέρα στην Ελλάδα, παρά μόνο ενδεικτικής εικόνας της ποιότητας αέρα των δύο μεγαλύτερων πόλεων της Ελλάδας.

## **Διάθεση στερεών αποβλήτων - ΧΥΤΑ**

Ο Δήμος Λαρισαίων διαθέτει τα συλλεγόμενα (με τα προγράμματα αποκομιδής) απορρίμματά του στο σύγχρονο και πλήρως οργανωμένο Χώρο Υγειονομικής Ταφής Απορριμμάτων (ΧΥΤΑ), που ο ίδιος κατασκεύασε το 1998. Στα πλαίσια εφαρμογής του εγκεκριμένου Περιφερειακού Σχεδιασμού Διαχείρισης Στερεών Αποβλήτων Περιφέρειας Θεσσαλίας (ΠΕΣΔΑ), ο ΧΥΤΑ παραχωρήθηκε προς χρήση στον Ενιαίο Σύνδεσμο Διαχείρισης Στερεών Αποβλήτων Δήμων και Κοινοτήτων Ν. Λάρισας και ως εκ τούτου εξυπηρετεί και τους υπόλοιπους Δήμους της Περιφερειακής Ενότητας Λάρισας.

Ο ΦοΔΣΑ του Νομού Λάρισας είχε συσταθεί με την υπ. αριθμ. 13797/2007 Απόφαση του Γ. Γραμματέα της Περιφέρειας Θεσσαλίας και στο πλαίσιο εφαρμογής Ν. 3536/07 -περί υποχρέωσης σύστασης Φορέων Διαχείρισης Απορριμμάτων σε επίπεδο διαχειριστικής ενότητας - με την επωνυμία «Ενιαίος Σύνδεσμος Διαχείρισης Στερεών Αποβλήτων Δήμων και Κοινοτήτων Ν. Λάρισας». Δεδομένης της μέχρι σήμερα μη στελέχωσης του με υπαλληλικό (μόνιμο ή αορίστου χρόνου) επιστημονικό – διοικητικό προσωπικό, η λειτουργία του και οι απαιτούμενες διαδικασίες σε επίπεδο διοικητικών, οικονομικών και τεχνικών υπηρεσιών υποστηρίζονται α) μέσω προγραμματικών συμβάσεων με το Δήμο Αγιάς και τον Δήμο Λαρισαίων για πράξεις ενταγμένες στο ΕΣΠΑ (κατασκευή Κυψέλης 4 του ΧΥΤΑ Λάρισας & Προμήθεια μηχανολογικού εξοπλισμού καθαριότητας) και β) μέσω αναθέσεων συμβάσεων.

Στην παρούσα φάση σε επίπεδο Περιφέρειας Θεσσαλίας, λειτουργούν επιπλέον δύο ΦοΔΣΑ: ο Ενιαίος Σύνδεσμος Διαχείρισης Απορριμμάτων του πολεοδομικού συγκροτήματος Βόλου και η ΠΑΔΥΘ ΑΕ για τους Νομούς Τρικάλων και Καρδίτσας.

Πέρα αυτών και κατ' εφαρμογή του Νόμου Ν. 4071/11-04-2012 με την υπ. αριθμ. 8700/91995/2012 Απόφαση της Γ. Γραμματέως της Αποκεντρωμένης Διοίκησης Θεσσαλίας – Στερεάς Ελλάδας το 2012 συστάθηκε ο Περιφερειακός Σύνδεσμος Φορέων Διαχείρισης Στερεών Αποβλήτων Περιφέρειας Θεσσαλίας. Σύμφωνα με τον παραπάνω Νόμο θα έπρεπε ο Περιφερειακός ΦοΔΣΑ μέχρι τα τέλη του 2012 πέραν της νομικής υπόστασης να αποκτήσει και λειτουργική οντότητα. Παρότι όμως έχουν περάσει πάνω από δύο χρόνια από την ψήφιση του Νόμου περί σύστασης και λειτουργίας Περιφερειακών ΦοΔΣΑ, το προβλεπόμενο σχέδιο υποχρεωτικής κατά το νόμο συγχώνευσης των υφιστάμενων ΦοΔΣΑ σε περιφερειακό, όχι μόνο δεν ολοκληρώθηκε αλλά ούτε ποτέ επί της ουσίας ενεργοποιήθηκε μέχρι και σήμερα.

Στο πλαίσιο αυτό η Αποκεντρωμένη Διοίκηση Θεσσαλίας – Στερεάς Ελλάδας με την υπ. αριθμ. 11102/113122/11-07-2013 Διαπιστωτική της Πράξη περί μη λειτουργίας του Περιφερειακού ΦοΔΣΑ και κατ' εφαρμογή των διατάξεων του Ν. 4042/2012 εκχώρησε στην Περιφέρεια Θεσσαλίας τον ρόλο και την ευθύνη για την κατάρτιση, έγκριση και υλοποίηση του νέου ΠΕΣΔΑ. Εντός του 2015 προβλέπεται η έγκριση του νέου ΠΕΣΔΑ όπου θα καθορίζονται οι στόχοι, τα μέτρα και οι πολιτικές που αφορούν την Διαχείριση Στερεών Αποβλήτων συνολικά στην Περιφέρεια Θεσσαλίας και ως εκ τούτου θα εξειδικευτούν τα προγραμματιζόμενα έργα και η σχετική δραστηριότητα του Δήμου Λαρισαίων.



### **Σταθμοί Μεταφόρτωσης Απορριμμάτων**

Στο νομό Λάρισας έχουν δημιουργηθεί 3 Σταθμοί Μεταφόρτωσης Απορριμμάτων (ΣΜΑ), οι οποίοι βρίσκονται στη θέση «Ισιώματα» του Δήμου Ελασσόνας, στη θέση «Νταμάρι» του Δήμου Αγιάς και στην θέση «Τσουμάκα» του Δήμου Φαρσάλων.

### **Κέντρο Διαλογής Ανακυκλώσιμων Υλικών (ΚΔΑΥ)**

Στο νομό Λάρισας υπάρχει Κέντρο Διαλογής Ανακυκλώσιμων Υλικών (ΚΔΑΥ), το οποίο κατασκευάστηκε στο χώρο του νέου ΧΥΤΑ Λάρισας, είναι δυναμικότητας 9 τόνων και έχει ως στόχο το διαχωρισμό και δεματισμό των αστικών στερεών αποβλήτων, που προέρχονται από διαλογή, σε χρήσιμα ανακυκλώσιμα υλικά (χαρτί, γυαλί, αλουμίνιο, πλαστικό κ.ά.).

Η μονάδα ανακύκλωσης υλικών, έχει παραχωρηθεί στον ΦοΔΣΑ από το 2008 και λειτουργεί σύμφωνα με το ΠΕΣΔΑ για την επίτευξη των στόχων της ανακύκλωσης. Το υφιστάμενο ΚΔΑΥ τροφοδοτείται κυρίως από τις συλλεγόμενες ποσότητες του εφαρμοζόμενου προγράμματος ανακύκλωσης (διαλογής στην πηγή – μπλε κάδος) στη Λάρισα, και διακινεί τα ανακυκλώσιμα μέσω εταιριών του εγκεκριμένου Συστήματος Εναλλακτικής Διαχείρισης.

### **Εγκαταστάσεις Επεξεργασίας Λυμάτων**

- Δημοτική Ενότητα Λάρισας

Η μονάδα ΕΕΛ μετά την επέκταση και αναβάθμισή της έχει δυνατότητα εξυπηρέτησης 210.000 ισοδύναμων κατοίκων και είναι εγκατεστημένη στο βόρειο άκρο της πόλης

- Δημοτική Ενότητα Γιάννουλης

Ο Βιολογικός Καθαρισμός της περιοχής εξυπηρετεί σήμερα το συγκρότημα εργατικών κατοικιών και το δημοτικό διαμέρισμα Γιάννουλης, ενώ προβλέπεται η αναβάθμισή του προκειμένου να δεχθεί το επί πλέον φορτίο της Φαλάνης. Υπό κατασκευή είναι το βασικό δίκτυο αποχέτευσης στο δημοτικό διαμέρισμα Γιάννουλης καθώς και το δίκτυο αποχέτευσης Φαλάνης.

- Δημοτική Ενότητα Κοιλάδας

Στην δημοτική ενότητα Κοιλάδας δεν υπάρχει αντίστοιχη μονάδα και δεν υπάρχει πρόβλεψη για την κατασκευή βιολογικού καθαρισμού για την αποχέτευσή της στο άμεσο μέλλον.

### **Ρύπανση**

Οι έντονες γεωργικές και κτηνοτροφικές δραστηριότητες που αναπτύσσονται γενικότερα στην περιοχή της Θεσσαλίας, σε συνδυασμό με το φορτίο των αστικών λυμάτων, αποτελούν την κύρια πηγή ρύπανσης των επιφανειακών και υπόγειων υδάτων. Ειδικότερα και όσον αφορά τον ποταμό Πηνειό, οι κύριες πηγές ρύπανσης είναι τα βιομηχανικά απόβλητα και τα φυτοφάρμακα, ιδίως κατά τους θερινούς μήνες που παρατηρείται ελάττωση της παροχής νερού. Σχετική είναι και η μελέτη «Ανάπτυξη συστημάτων και εργαλείων Διαχείρισης Υδατικών Πόρων, Υδατικό Διαμέρισμα Θεσσαλίας (ΥΠΕΚΑ 2008)»

Για την Θεσσαλία η οποία θεωρείται ευπρόσβλητη ζώνη νιτρορύπανσης ισχύει το πρόγραμμα δράσης όπως αναφέρεται στην ΚΥΑ οικ. 25638/2905 ([ΦΕΚ. 1422 Β 22-10-2001](#)).

## **2.2 Πολεοδομική Οργάνωση**

### **2.2.1 Η σύγχρονη οικιστική εξέλιξη της Λάρισας**

Το 1974 εκπονήθηκε Ρυθμιστικό σχέδιο για την πόλη. Το Ρυθμιστικό αυτό σχέδιο δεν θεσμοθετήθηκε ποτέ. Σημαντικές επεκτάσεις του σχεδίου πόλης έγιναν το 1976 και το 1979.

Το 1986 θεσμοθετήθηκε το Γενικό Πολεοδομικό Σχέδιο. Το 1988-89 γίνεται νέα επέκταση του σχεδίου πόλης καθώς και αναθεώρηση των σχεδίων των περιοχών επέκτασης του 1976 και 1979. Έτσι, η πόλη οριοθετήθηκε στη σημερινή της έκταση, που περιλαμβάνει 19 πολεοδομικές ενότητες. Σημαντική εξέλιξη αποτελεί η ανάθεση των μελετών αναθεώρησης του Γενικού Πολεοδομικού Σχεδίου από το Δήμο, η οποία ολοκληρώθηκε το 2008 καθώς και του Ρυθμιστικού Σχεδίου από το ΥΠΕΧΩΔΕ το 2007. Το 2009 θεσμοθετήθηκε το Γενικό Πολεοδομικό Σχέδιο (ΦΕΚ 523ΑΑΠ/2009) και το 2012 - εξαιτίας της μεταρρύθμισης στο σύστημα χωροταξικού και πολεοδομικού σχεδιασμού από το αρμόδιο Υπουργείο Περιβάλλοντος, Ενέργειας και Κλιματικής Αλλαγής (ΥΠΕΚΑ) - παγώνει το υπό θεσμοθέτηση Ρυθμιστικό Σχέδιο της Λάρισας. Ωστόσο στοιχεία του θα αξιοποιηθούν από το Δήμο στο βαθμό που μπορεί να εξυπηρετήσουν τις ανάγκες μελλοντικού σχεδιασμού.

## **2.2.3 Πολεοδομικές Ενότητες**

### **Δημοτική Ενότητα Λάρισας**

Η Δημοτική Ενότητα Λάρισας διαιρείται στις εξής 19 πολεοδομικές ενότητες Π.Ε. (23 συνοικίες):

Π.Ε. 1 (Κέντρο – Αγ. Αχίλλειος)

Π.Ε. 2 (Αμπελόκηποι)

Π.Ε. 3 (Αγ. Σαράντα - Λαχανόκηποι)

Π.Ε. 4 (Αγ. Νικόλαος)

Π.Ε. 5 (Αγ. Αθανάσιος)

Π.Ε. 6 (Ιπποκράτης)

Π.Ε. 7 (Ν. Σμύρνη)

Π.Ε. 8 (Λαχανόκηποι – Αγ. Γεώργιος)

Π.Ε. 9 στο νότιο ανατολικό άκρο της πόλης, μεταξύ της Π.Ε.Ο. και της Ε.Ο. Λάρισας – Βόλου.

Π.Ε. 10 (Περιοχή Σταθμού – Χαραυγή)

Π.Ε. 11 (Ανθούπολη - Νεράιδα)

Π.Ε. 12 (Στρατόπεδο Σαρίμπεη)

Π.Ε. 13 (Φιλιπούπολη)

Π.Ε. 14 (Πυροβολικά)

Π.Ε. 15 (Ν. Πολιτεία - Ηπειρώτικα)

Π.Ε. 16 (Νεάπολη)

Π.Ε. 17 (Αγ. Θωμάς – Λειβαδάκι - Φιλιπούπολη)

Π.Ε. 18 (Αβέρωφ)

Π.Ε. 19 στο νοτιοδυτικό άκρο της πόλης, νότια της περιφερειακής οδού Τρικάλων.

### **Κατοικία**

Στην ευρύτερη περιοχή του κέντρου η κατοικία συνυπάρχει με κεντρικές λειτουργίες, σε αντίθεση με τις περιοχές επέκτασης του σχεδίου πόλης όπου οι περιοχές κατοικίας διαχωρίζονται σαφώς από εκείνες των κοινωφελών και κοινόχρηστων χώρων και άρα των δραστηριοτήτων που θα μπορούσαν να αναπτυχθούν γύρω από αυτούς.

Στη Λάρισα υπάρχουν, επίσης, και αρκετές περιοχές κατοικίας που κτίστηκαν με το σύστημα της οργανωμένης δόμησης από τον πάλαι ποτέ ΟΕΚ, όπως ο οικισμός «Γεώργιος Γεννηματάς» στην περιοχή του Αγίου Θωμά (Π.Ε.17), απέναντι από την αντιπλημμυρική ζώνη, και ο οικισμός «Μελίνα Μερκούρη» στη Γιάννουλη. Περιοχές οργανωμένης δόμησης υπάρχουν επίσης στη Νεάπολη (Π.Ε.16) και στα Πυροβολικά (Π.Ε.14). Παρόμοιες παρεμβάσεις οργανωμένης δόμησης έχουν υλοποιησει και στρατιωτικές υπηρεσίες, κυρίως για τις ανάγκες στέγασης των αξιωματικών των στρατιωτικών μονάδων. Τέτοιες επεμβάσεις έχουν γίνει μέσα στο χώρο της 1ης Στρατιάς, στο χώρο της 110 Π.Μ., αλλά και μέσα στον ιστό της πόλης, όπως στην περιοχή των Αγίων Σαράντα (Π.Ε.3) (που αργότερα περιήλθε σε πολίτες δικαιούχους ως Λαϊκές Πολυκατοικίες), καθώς και στην οδό Ιουστινιανού (απέναντι από το σχολικό συγκρότημα του 5ου Γυμνασίου – Λυκείου) (Π.Ε.10).

### **Εκπαίδευση**

Οι χώροι εκπαίδευσης βρίσκονται διάσπαρτοι στον πολεοδομικό ιστό. Είναι οργανωμένα κατά κύριο λόγο σε σχολικά συγκροτήματα σε διάφορες συνοικίες της πόλης, Αγίου Αθανασίου (Π.Ε.5),

Αγίου Κωνσταντίνου, Σιδηροδρομικού Σταθμού (Π.Ε.4), Νεάπολης (Π.Ε.16) και Λιβαδακίου (Π.Ε.17) τα οποία βρίσκονται σε σημαντικούς κυκλοφοριακούς άξονες.

Σχετικά με την ανώτερη και την ανώτατη εκπαίδευση, υπάρχουν δύο σημεία συγκέντρωσης αυτών των χρήσεων. Το πρώτο βρίσκεται στην περιοχή του Μεζούρλου, όπου το Τμήμα Ιατρικής λειτουργεί σε νεόδμητο κτήριο σε χώρο γειτονικό με το Πανεπιστημιακό Νοσοκομείο Λάρισας, εκεί βρίσκονται επίσης το 1ο Τ.Ε.Ε. Λάρισας μαζί με το 1ο Κρατικό Ι.Ε.Κ. στο χώρο δίπλα από τις φυλακές Λάρισας. Το δεύτερο βρίσκεται στις δυτικές συνοικίες στα όρια της πόλης, όπου λειτουργούν δεκατέσσερα τμήματα Τ.Ε.Ι.

### **Περιθαλψη - πρόνοια**

Στην πόλη της Λάρισας λειτουργούν δύο Νοσοκομειακά Ιδρύματα. Το παλιότερο είναι το Γενικό Νοσοκομείο Λάρισας, επί της οδού Γεωργιάδου (Π.Ε.3), και το νεότερο Πανεπιστημιακό Νοσοκομείο Λάρισας που βρίσκεται ΝΔ στα όρια της πόλης στην περιοχή Μεζούρλου.

Στο Δήμο Λάρισας σήμερα λειτουργούν ΚΑΠΗ στις συνοικίες Νέας Σμύρνης (Π.Ε.7), Αγίου Αθανασίου (Π.Ε.5), Αγίων Σαράντα (Π.Ε.3), Αγίου Γεωργίου (Π.Ε.8) και Ανθούπολης (Π.Ε.11) και στα πλαίσια της καλύτερης εξυπηρέτησης των ηλικιωμένων, υπάρχουν παραρτήματα στις περισσότερες συνοικίες της πόλης. Το γηροκομείο βρίσκεται στη συνοικία της Νεάπολης (Π.Ε.16) και γειτνιάζει με τις στρατιωτικές εγκαταστάσεις της 1ης Στρατιάς.

### **Αθλητισμός**

Στην Ε.Ο. Λάρισας – Κοζάνης, στη συνοικία Παπασταύρου (Π.Ε.6), βρίσκεται το Ε.Α.Κ.Λ., με κολυμβητήριο, κλειστό γυμναστήριο και ανοιχτά γήπεδα, καθώς και το μεγάλο πάρκο του Αλκαζάρ. Στη Νεάπολη (Π.Ε.16) βρίσκεται σύγχρονο ποδοσφαιρικό γήπεδο σήμερα ανεκμετάλλευτο, κλειστό γήπεδο μπάσκετ και γήπεδα τένις. Στην συνοικία της Ν. Πολιτείας βρίσκεται ημιτελές το ανοιχτό κολυμβητήριο με πισίνα ολυμπιακών διαστάσεων και βοηθητικούς χώρους. Διάσπαρτες σε όλες τις συνοικίες της πόλης βρίσκονται περίπου 30 γήπεδα και εγκαταστάσεις αθλοπαιδιών.

### **Αναψυχή**

Τα περισσότερα καταστήματα αναψυχής έχουν αναπτυχθεί στην αγορά της πόλης και κατά μήκος των πεζοδρόμων της κεντρικής περιοχής. Ο κύριος όγκος των καταστημάτων αυτών βρίσκεται στην περιοχή της πλατείας Ταχυδρομείου, και του Φρουρίου καθώς και σε όλο το δίκτυο πεζοδρόμων. Λόγω της οικονομικής κρίσης έκλεισε το εμπορικό κέντρο στην περιοχή της Γιάννουλης και παραμένει μόνο το πολυκατάστημα Carrefour, που υπολειτουργεί. Αντίστοιχο εμπορικό κέντρο (Pantheon Plaza) δημιουργήθηκε το 2009 στο 2ο χλμ της Παλαιάς εθνικής Λάρισας-Αθηνών που όμως και αυτό υπολειτουργεί.

### **Πολιτισμός**

Οι κυριότεροι αρχαιολογικοί χώροι βρίσκονται στην κεντρική περιοχή της Λάρισας. Συγκεκριμένα, στο λόφο Φρουρίου βρίσκονται το μεγάλο (α') αρχαίο θέατρο, μνημεία της οθωμανικής περιόδου της πόλης, καθώς και βυζαντινός ναός (παλαιοχριστιανική βασιλική). Σε κοντινή απόσταση από το λόφο του Φρουρίου βρίσκεται το μικρό (β') αρχαίο θέατρο. Το Διαχρονικό Μουσείο βρίσκεται στις νότιες παρυφές της πόλης (Μεζούρλο) και στεγάζει αρχαιολογικά και βυζαντινά ευρήματα.

Περιφερειακά του κέντρου, βρίσκεται το κτίριο του Λαογραφικού Μουσείου στη συνοικία Χαραυγής (Π.Ε.10), κοντά στο χώρο του Ο.Σ.Ε. Το κτίριο του Δημοτικού Ωδείου βρίσκεται στην Πλατεία Λαού (Π.Ε.3) και διαθέτει τη μοναδική σχετικά μεγάλη αίθουσα εκδηλώσεων στη Λάρισα (περίπου 500 θέσεων) ενώ λειτουργούν 5 παραρτήματα σε συνοικίες της πόλης (Αβέρωφ (Π.Ε.18), Νεάπολη (Π.Ε.16), Νέα Σμύρνη (Π.Ε.7), Ιπποκράτη (Π.Ε.6) και Φιλιππούπολη (Π.Ε.17)). Το κτίριο της Πινακοθήκης βρίσκεται στη Νεάπολη (Π.Ε.16). Στο κέντρο της πόλης βρίσκεται ημιτελής (τελειωμένο ως προς το κέλυφος) το «Προσκήνιο Πολιτισμού». Τέλος, το σημαντικότερο μνημείο της νεότερης περιόδου της πόλης, είναι το συγκρότημα κτιρίων του «Μύλου Παππά» (του οποίου οι εργασίες αποκατάστασης έχουν κατά βάση ολοκληρωθεί) στη συνοικία των Αμπελοκήπων (Π.Ε.2), που μέχρι τις αρχές του αιώνα λειτουργούσε ως αλευρόμυλος.

### **Βιομηχανία – Βιοτεχνία**

Βιομηχανικές και βιοτεχνικές εγκαταστάσεις υπάρχουν μέσα στη πόλη όσο και στις παρυφές της, κατά μήκος των βασικών αρτηριών. Κύριες γραμμικές αναπτύξεις βιομηχανικών και βιοτεχνικών εγκαταστάσεων είναι οι άξονες εισόδου και εξόδου στην πόλη όπως οι οδοί Φαρσάλων, Σωκράτους, Ιωαννίνων, Ε.Ο. Κοζάνης, Π.Ε.Ο. Βόλου και το τμήμα της παλιάς Ε.Ο. Αθήνας – Θεσσαλονίκης που διασχίζει την πόλη όπου υπάρχουν συγκεντρώσεις μικρών βιοτεχνιών, συνεργεία, κ.λπ. καθώς και η περιοχή της ΒΙΠΕ.

### **Ελεύθεροι χώροι**

Η πλειοψηφία των ελεύθερων χώρων (πλατείες και πάρκα) βρίσκεται στον κεντρικό και δυτικό τομέα της πόλης. Σε συνολική έκταση του πολεοδομικού συγκροτήματος περίπου 15.000 στρ., οι οργανωμένοι κοινόχρηστοι χώροι έχουν εμβαδόν περίπου 3.000στρ, δηλαδή το 20%. Σημαντικοί κοινόχρηστοι χώροι είναι το πάρκο του Αλκαζάρ (Π.Ε.6), το πάρκο του Αγίου Αντωνίου (Π.Ε.5) το πάρκο Χατζηχαλάρ και ο λόφος του Φρουρίου. Ο μεγαλύτερος εν δυνάμει κοινόχρηστος χώρος είναι η περιοχή του Πηνειού (παλαιά κοίτη), ενώ μεγάλες πλατείες υπάρχουν στις συνοικίες Νεάπολης (Π.Ε.16) και Νεραΐδας (Π.Ε.11). Στο κέντρο, το δίκτυο των πεζοδρόμων συνδέει την πλατεία Ταχυδρομείου και την Κεντρική Πλατεία, ενώ σημαντικούς χώρους αποτελούν και οι πλατείες Λαού και Νέας Αγοράς. Όσον αφορά στις περιοχές επέκτασης, οι χώροι που έχουν χαρακτηριστεί από το Γ.Π.Σ. ως κοινόχρηστοι χώροι είναι μικροί σε έκταση και διασπαρμένοι. Υπάρχει αδυναμία εφαρμογής των χωρικών σχεδίων της πόλης – υψηλό ποσοστό των δεσμευμένων και μη αποκτημένων Κ.Χ. και Κ.Φ. του εγκεκριμένου σχεδίου πόλης.

### **Μεταφορές**

Ο βασικός σταθμός του Οργανισμού Σιδηροδρόμων Ελλάδας βρίσκεται σε κεντρικό σημείο της πόλης (περιοχή Σταθμός) και καταλαμβάνει σημαντικό τμήμα έκτασης (περίπου το 2% της έκτασης της πόλης). Στο χώρο αυτό βρίσκονται ο επιβατικός σταθμός του οργανισμού, το μηχανοστάσιο, ο εμπορευματικός σταθμός και ο σταθμός διαλογής, ενώ σημαντικό τμήμα καταλαμβάνουν οι σιδηροδρομικές γραμμές, που διασχίζουν την πόλη. Μέσα στον πολεοδομικό ιστό της πόλης είναι, επίσης, χωροθετημένες 5 αφετηρίες υπεραστικών λεωφορείων. Ο κεντρικός σταθμός των υπεραστικών

λεωφορείων Λάρισας βρίσκεται επί της οδού Γεωργιάδου στους Αμπελοκήπους (Π.Ε.2), σε πολύ μικρή απόσταση από το κέντρο της πόλης και καταλαμβάνει σημαντική έκταση.

### **Δημοτική Ενότητα Κοιλάδας**

Κάθε μια από τις τοπικές κοινότητες (Αμυγδαλέα, Ελευθερές, Κοιλάδα, Κουτσόχερο, Λουτρό, Μάνδρα, Ραχούλα) θεωρείται ως ενιαία πολεοδομική ενότητα. Για την διαπίστωση αυτή λαμβάνεται υπόψιν η πληθυσμιακή δυναμική και έκταση των οικισμών, η ίδια σχεδόν πυκνότητα στο μεγαλύτερο μέρος τους αλλά και η όμοια αρχιτεκτονική μορφολογία των κατοικιών που δημιουργεί την ενιαία αίσθηση του χώρου. Ως κέντρο κάθε οικισμού θεωρείται η κεντρική πλατεία του οικισμού. Ειδικότερα, ανά τοπική κοινότητα έχουμε τα εξής:

- Στο κέντρο της Κοιλάδας υπάρχει μια ζώνη λειτουργιών στην οποία χωροθετούνται η εκπαίδευση, πολιτιστικοί και ελεύθεροι χώροι. Εκατέρωθεν της ζώνης αυτής αναπτύσσονται οι δύο γειτονιές του οικισμού. Κύρια χρήση κάθε γειτονιάς είναι η κατοικία ενώ παράλληλα υπάρχουν και χρήσεις εμπορίου και αναψυχής.

- Στην Ραχούλα οι γειτονιές οριοθετούνται κυρίως από τους δρόμους του οικισμού. Έτσι, εκατέρωθεν της συλλεκτήριας οδού ορίζονται δύο γειτονιές, ενώ μια τρίτη ορίζεται στη νότια πλευρά της πλατείας του οικισμού. Η μορφολογία των γειτονιών είναι επιμήκειες.

- Στην Αμυγδαλέα συμπεριλαμβάνονται σε μια γειτονιά και οι οικισμοί Αργυρόμυλοι, Συνοικισμός Προσφύγων και Κάστρο.

- Στο Λουτρό η ίδια η φυσική μορφολογία του χώρου (η ύπαρξη ρέματος εντός του οικισμού) είναι αυτή που διαχωρίζει τον οικισμό σε δύο γειτονιές. Η μια γειτονιά χαρακτηρίζεται από κατοικία με αραιή δόμηση ενώ στην άλλη υπάρχουν μεγαλύτερες πυκνότητες δόμησης και χωροθετούνται επιπλέον χρήσεις της κατοικίας.

- Οι γειτονιές στην Μάνδρα ορίζονται από τον κεντρικό συλλεκτήριο δρόμο του οικισμού (πρώην επαρχιακή οδός Λάρισας - Τρικάλων). Έτσι, εκατέρωθεν του δρόμου αναπτύσσονται δυο γειτονιές.

- Το Κουτσόχερο ορίζεται στην ουσία από τρεις γειτονιές. Όπως και στον οικισμό της Μάνδρας, έτσι και εδώ το κομμάτι της εθνικής οδού Λάρισας - Τρικάλων που διατρέχει τον οικισμό ορίζει εκατέρωθεν τις γειτονιές. Στο κεντρικό τμήμα του οικισμού, συναντώνται σε μεγάλη έκταση χρήσεις που σχετίζονται με τον αθλητισμό και την εκπαίδευση. Η ζώνη αυτή των λειτουργιών ορίζει το κεντρικό τμήμα του οικισμού σε δυο γειτονιές.

- Στις Ελευθερές, η κεντρική οδός αποκόπτει τον οικισμό σε δύο επιμήκη μέρη και δημιουργεί στο χώρο την αίσθηση δύο γειτονιών. Κατά μήκος του κεντρικού δρόμου, υπάρχουν χρήσεις γης που σχετίζονται με το λιανικό εμπόριο, την εκπαίδευση, την αναψυχή των κατοίκων ενώ υπάρχουν και ελεύθεροι χώροι και πάρκο. Οι δύο γειτονιές αποτελούνται ως επί το πλείστον από κατοικίες, ενώ δύναται να υπάρχουν διάσπαρτες και άλλες χρήσεις με μικρή συχνότητα εμφάνισης (βιοτεχνία, εργαστήρια, ελεύθεροι χώροι).

## **Δημοτική Ενότητα Γιάννουλης**

Κατά την σύνταξη του ΓΠΣ/87 ο προσδιορισμός και η οργάνωση του πρώην Δήμου Γιάννουλης σε πολεοδομικές ενότητες (ΠΕ) καθορίστηκε από την διέλευση της ΕΟ Λάρισας – Κοζάνης βάσει της οποίας διακριθήκαν δυο ευρύτερες ΠΕ.

Η δημοτική Ενότητα Γιάννουλης αποτελεί οικισμό που δημιουργήθηκε από διανομή αγροτικής αποκατάστασης προσφύγων και εξ' αυτού είχε εξ' αρχής ρυμοτομικό σχέδιο με καλή ρυμοτομία.

Η δημοτική Ενότητα Φαλάννης είναι οικισμός προϋφιστάμενος του 1923 άνω των 2.000 κατοίκων που δημιουργήθηκε σταδιακά με αγορά των ιδιοκτησιών από τους ιδιοκτήτες. Είναι οικισμός οριοθετημένος στερούμενος εγκεκριμένου ρυμοτομικού σχεδίου.

Ο οικισμός του Δασοχωρίου όμοια με τον οικισμό της Γιάννουλης προέρχεται από διανομή και για το λόγο αυτό είχε εξ' αρχής ρυμοτομικό σχέδιο.

### **2.2.4 Ασυνέχειες πολεοδομικού ιστού**

Οι μεγάλοι ρυθμοί ανάπτυξης της Λάρισας, σε συνδυασμό με την έλλειψη επαρκούς πολεοδομικού σχεδιασμού, οδήγησαν σε μια άναρχη επέκταση της πόλης, στην οποία η εφαρμογή των πολεοδομικών θεσμών ακολουθούσε την παραγωγή αστικού χώρου μέσω της αυθαίρετης δόμησης. Η ανοικοδόμηση δε του κέντρου της πόλης πάνω στην προϋπάρχουσα ρυμοτομία του οθωμανικού αστικού ιστού, χωρίς να γίνουν οι απαραίτητες αναμορφώσεις για την αντιμετώπιση νέων αναγκών, δημιούργησε προβλήματα στην ορθολογική οργάνωση του πολεοδομικού ιστού.

Έτσι, σήμερα, η Λάρισα αντιμετωπίζει προβλήματα που έχουν σχέση με την συνοχή του πολεοδομικού ιστού και τις συγκρούσεις των χρήσεων γης, φαινόμενα που επηρεάζουν την ομαλή λειτουργία της πόλης. Οι περιοχές στον πολεοδομικό χάρτη είναι διαφορετικών ειδών και δεν μπορούν να αντιμετωπιστούν με ενιαίο τρόπο, καθώς πρόκειται τόσο για γραμμικού τύπου εμπόδια, όσο και για εκτάσεις είτε χωρίς χρήση είτε με χρήση που έρχεται σε σύγκρουση με τις όμορες χρήσεις γης στον αστικό ιστό. Επιπλέον, πρόκειται για περιοχές που έχουν ιδιαιτερότητες είτε λόγω ιδιοκτησιακού καθεστώτος είτε λόγω επιβαλλόμενων περιορισμών.

#### **Πηνειός ποταμός**

Ο Πηνειός αποτελεί κεντρικό σημείο αναφοράς της Λάρισας. Οι δυσκολίες που δημιουργεί στην ανάπτυξη πόλης προς βορρά αντισταθμίζονται μετά και την κατασκευή των έργων αξιοποίησης των όχθων του και των γεφυρών σύνδεσης, σε συνδυασμό με την κατάργηση των φαναριών στην κεντρική γέφυρα από την about. Σήμερα στην κυριολεξία αποτελεί πνεύμονα ζωής που ενώνει τους κατοίκους της πόλης. Η αξιοποίηση των οχθών θα συνεχιστεί μέχρι την γέφυρα της Ν. Σμύρνης. Η αντιπλημμυρική ζώνη της κύριας κοίτης του Πηνειού, η οποία όσον αφορά στην πόλη της Λάρισας περιλαμβάνει μέρος της συνοικίας του Αγίου Θωμά (Π.Ε.13 & 17) και το βόρειο τμήμα του Ιπποκράτη (περιοχή αναχώματος) (Π.Ε.6) αποτελεί ιδιαίτερη περιοχή, όσον αφορά στους περιορισμούς που επιβάλλονται.

## **Στρατιωτικές εγκαταστάσεις**

Κατά την περίοδο που οι στρατιωτικές μονάδες εγκαταστάθηκαν στη Λάρισα, οι περιοχές αυτές βρίσκονταν εκτός του οικισμού, ενώ σήμερα η πόλη έχει εξαπλωθεί προς τα νότια, με αποτέλεσμα να έχει εγκλωβίσει τους χώρους των στρατοπέδων, κατακερματίζοντας έτσι τον αστικό ιστό. Οι περιοχές που καταλαμβάνονται από στρατόπεδα (1η Στρατιά (Π.Ε.12), Στρατόπεδο ΜΠΟΥΓΑ (Π.Ε.11), 303 Π.Ε.Β. (Π.Ε.9) και Α.Τ.Α. (Π.Ε.3)) αποτελούν σημαντικό κομμάτι της έκτασης της πόλης (καταλαμβάνουν περίπου το 5,25% της έκτασης του σχεδίου) και βρίσκονται σε καίριες θέσεις για την πόλη. Στην ανατολική πλευρά το αεροδρόμιο της 110 Π.Μ. αποτελεί ένα εμπόδιο στη φυσική επέκταση της πόλης, ενώ πρόβλημα αποτελεί η ηχορύπανση από το αεροδρόμιο. Η 1η Στρατιά, το στρατόπεδο Μπουγά, ο χώρος του Α.Τ.Α. και το στρατόπεδο του Τεχνικού Σώματος (Π.Ε.Β.), σε συνδυασμό με τις εγκαταστάσεις του Ο.Σ.Ε., διακόπτουν τη συνέχεια του αστικού ιστού της Λάρισας και έρχονται σε σύγκρουση με τη χρήση της γενικής κατοικίας που επικρατεί στην περιοχή.

### **Εγκαταστάσεις Ο.Σ.Ε.**

Ένα ακόμα στοιχείο που δημιουργεί σημαντικά προβλήματα στη συνέχεια του πολεοδομικού ιστού της πόλης είναι οι εγκαταστάσεις του Ο.Σ.Ε. και οι σιδηροδρομικές γραμμές Αθήνας Θεσσαλονίκης και Λάρισας Βόλου. Οι εγκαταστάσεις του Ο.Σ.Ε. καταλαμβάνουν έκταση περίπου 280 στρεμμάτων, που αποτελεί το 1,8% της έκτασης της πόλης. Εκτός από την ύπαρξη των υπέργειων σιδηροδρομικών γραμμών, που αποτελούν κυρίαρχο πρόβλημα για την επικοινωνία των νοτιανατολικών συνοικιών με την υπόλοιπη πόλη (οι συνοικίες Αγίου Γεωργίου και Χαραυγής έχουν και πρόβλημα επικοινωνίας από το βόρειο τμήμα στο νότιο), ο Ο.Σ.Ε. διατηρεί εντός της πόλης τις εγκαταστάσεις του μηχανοστασίου καθώς και του σταθμού εμπορευμάτων και διαλογής, οι οποίες εμποδίζουν την οργανική σύνδεση μεταξύ περιοχών και διχοτομούν την πόλη στο δυτικό και το ανατολικό τμήμα.

### **Εγκαταστάσεις Δ.Ε.Η.**

Στο δυτικό μέρος της πόλης βρίσκονται οι γραμμές δουλείας της Δ.Ε.Η., καθώς και ο υποσταθμός που διατηρεί η επιχείρηση εντός της πόλης. Σύμφωνα με το Γ.Π.Σ. οι χώροι αυτοί είναι χαρακτηρισμένοι ως κοινόχρηστοι και απαγορεύεται οποιαδήποτε οικοδομική δραστηριότητα, λόγω των κινδύνων που υπάρχουν για την υγεία από τα μαγνητικά πεδία που δημιουργούνται από τους πυλώνες υψηλής τάσης. Παρά τις απαγορεύσεις αυτές και τους κινδύνους που εγκυμονούν για τους κατοίκους, η περιοχή (μέρη των συνοικιών Λειβαδακίου και Φιλιππούπολης (Π.Ε.17)) έχει οικοδομηθεί, ενώ ένα από τα σημαντικότερα αιτήματα των κατοίκων είναι η απομάκρυνση των πυλώνων ή περαιτέρω ύψωσή τους.

### **Εκτάσεις ΕΘ.Ι.ΑΓ.Ε.**

Στο νότιο τμήμα της πόλης υπάρχουν σημαντικές εκτάσεις ιδιοκτησίας του Υπουργείου Γεωργίας και συγκεκριμένα του Εθνικού Ιδρύματος Αγροτικής Έρευνας, όπου στεγάζονται οι εγκαταστάσεις του Ινστιτούτου Κτηνοτροφικών Φυτών και Βοσκών Λάρισας (Ι.Κ.Φ.Β.) και του Ινστιτούτου Χαρτογράφησης και Ταξινόμησης Εδαφών Λάρισας (Ι.Χ.Τ.Ε.Λ). Οι εκτάσεις αυτές καταλαμβάνουν το 2,4% περίπου της έκτασης του σχεδίου και αποτελούν σημαντικό φραγμό για την



επικοινωνία των συνοικιών που βρίσκονται εκατέρωθεν (Πυροβολικά (Π.Ε.14) και Νέα Πολιτεία (Π.Ε.15)). Κατά καιρούς έχουν παραχωρηθεί κάποιοι χώροι για ανάγκες της πόλης (σχολεία, αθλητικοί χώροι), αλλά το Ίδρυμα συνεχίζει να διατηρεί έκταση περίπου 354 στρεμμάτων στην περιοχή. Μπορεί να εξεταστεί η συνεργασία των ενδιαφερομένων φορέων για την όποια αξιοποίηση των εκτάσεων.

### **Παλιά Ε.Ο. Αθηνών – Θεσσαλονίκης**

Με την κατασκευή της ανατολικής παράκαμψης Λάρισας έχει ατονήσει η διερχόμενη κίνηση οχημάτων, ενώ χρειάζεται να ολοκληρωθούν τα έργα διαμόρφωσής της για λειτουργική και ασφαλή ένταξή της στον ιστό της πόλης.

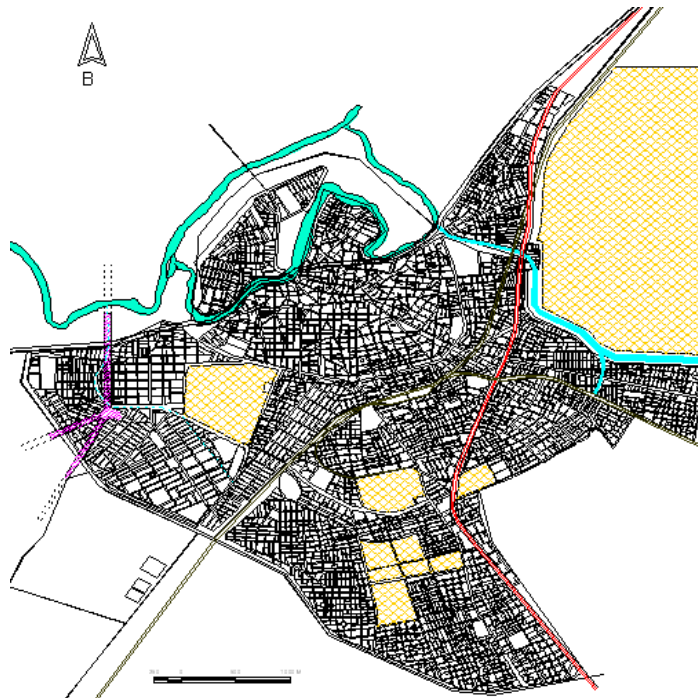
### **Αποθήκες Αγροτικής Τράπεζας.**

Στη Νέα Πολιτεία (Π.Ε.15) υπάρχει συγκρότημα αποθηκών με σημαντική έκταση, ιδιοκτησίας της Αγροτικής Τράπεζας. Χρειάζεται να διερευνηθεί η δυνατότητα αξιοποίησής τους.

### **Φυλακές**

Στην περιοχή του Μεζούρλου βρίσκονται σημαντικές υποδομές υγείας, εκπαίδευσης, πολιτισμού και διοίκησης (Πανεπιστημιακό Νοσοκομείο Λάρισας, εγκαταστάσεις του ΤΕΕ και του ΙΕΚ, το Αρχαιολογικό – Βυζαντινό Μουσείο Λάρισας) και είναι φανερό πώς οι φυλακές είναι σε απόλυτη ασυμβατότητα με τις υπόλοιπες χρήσεις και ειδικότερα με τις εκπαιδευτικές εγκαταστάσεις των Ι.Ε.Κ. και Τ.Ε.Ε., με τις οποίες είναι σε άμεση γειτνίαση.

*Χάρτης 2.2.4 Ασυνέχειες Πολεοδομικού Ιστού*



Πηγή Χάρτη : Στρατηγικό Σχέδιο Ανάπτυξης Δήμου Λαρισαίων 2002, Πανεπιστήμιο Θεσσαλίας

## 2.3 Βασικές Υποδομές – Δίκτυα

(Πηγή: ΡΥΘΜΙΣΤΙΚΟ ΣΧΕΔΙΟ ΟΙΚΙΣΤΙΚΟΥ ΣΥΓΚΡΟΤΗΜΑΤΟΣ ΛΑΡΙΣΑΣ-Α' φάση / Γενικό Πολεοδομικό Σχέδιο Λάρισας - Β' φάση - με τις απαραίτητες επικαιροποιήσεις)

### 2.3.1 Δίκτυα Μεταφορών

#### Οδικά δίκτυα

Το οδικό δίκτυο της **πόλης της Λάρισας** (Δημοτική Ενότητα Λάρισας) αποτελείται από τις πρωτεύουσες - βασικές αρτηρίες, τις δευτερεύουσες αρτηρίες, τον περιφερειακό δακτύλιο και τις οδούς τοπικής σημασίας. Βασικές αρτηρίες (από την άποψη του κυκλοφοριακού φόρτου) θεωρούνται οι οδοί Φαρσάλων, Βόλου, Ιωαννίνων, Καρδίτσας που οδηγούν στις εισόδους για την πόλη από τα Φάρσαλα, από την παλιά Εθνική Οδό του Βόλου, από τα Ιωάννινα και την Καρδίτσα, ενώ δευτερεύουσες αρτηρίες είναι οι οδοί Παναγούλη, Παπαναστασίου, Ανθίμου Γαζή κλπ. που «εισπράττουν» όλη την κυκλοφορία στο κέντρο της πόλης.

Ο εξωτερικός δακτύλιος αποτελείται από τα παρακάτω τμήματα με τους αντίστοιχους ανισόπεδους κόμβους:

- από ΑΚ Βιοκαρπét (έξοδος προς ΠΑΘΕ) έως ΑΚ Τρικάλων (έξοδος προς Εθνική οδό για Τρίκαλα, Ιωάννινα) που αποτελεί την νότια παράκαμψη της Λάρισας και δεν έχει ακόμα κατασκευαστεί (μελέτη Δυτικής Παράκαμψης Λάρισας, μελ. Οδομηχανική).

- Από Α.Κ. Τρικάλων έως Α.Κ. Γιάννουλης, που αποτελεί την δυτική παράκαμψη της Λάρισας,
- από Α.Κ. Γιάννουλης έως τον Α.Κ. Δασοχωρίου, που αποτελεί την βορειοδυτική και τμήμα της βόρειας παράκαμψης Λάρισας.

- Από Α.Κ. Δασοχωρίου έως Βόρειο Α.Κ. Εργοστασίου Ζαχάρεως που αποτελεί το υπόλοιπο της βόρειας παράκαμψης Λάρισας.

- Τέλος, ο εξωτερικός δακτύλιος Λάρισας μπορεί να θεωρηθεί ότι συμπληρώνεται από τα τμήματα Βόρειος Α.Κ. Εργοστασίου Ζάχαρης - Νότιος Α.Κ. Εργοστασίου Ζάχαρης και από εκεί, είτε με το τμήμα της παλιάς Εθνικής οδού Λάρισας - Αθήνας μέχρι τον Α.Κ. Βιοκαρπét - που όμως διασχίζει τμήμα της πόλης της Λάρισας- είτε με πολύ ευρύτερη παράκαμψη, από τον ΠΑΘΕ και έως τον Α.Κ. Νίκαιας και Α.Κ. Βιοκαρπét.

Τον εσωτερικό περιφερειακό δακτύλιο αποτελεί η οδός Ηρώων Πολυτεχνείου η οποία με την οδό Γεωργιάδου «αγκαλιάζουν» το κέντρο της πόλης. Σαν ένα τμήμα του εσωτερικού δακτυλίου, στην προέκταση της οδού Ηρώων Πολυτεχνείου, η Σάκη Καράγιωργα αποτελεί διέξοδο της πόλης προς ανατολικά και βόρεια. Ο χρόνος ολοκλήρωσής του, πάντως, καθυστερεί καθώς εκκρεμεί η διαδικασία για την αποζημίωση των θιγόμενων ιδιοκτησιών.

Το οδικό δίκτυο εντός πόλης ακολουθεί ακτινωτή μορφή από έξω, μέχρι τον εσωτερικό οδικό δακτύλιο που δημιουργείται γύρω από την κεντρική περιοχή. Μέσα στον εσωτερικό δακτύλιο υπάρχει σύστημα μονοδρόμων και πεζοδρόμων, με δίκτυο ορθογωνικής μορφής. Οι υπάρχοντες κυκλοφοριακοί αγωγοί στο κέντρο εκτελούν και έργο εξυπηρέτησης διαμετρικών συνδέσεων και διαμπερούς

υπερτοπικής κυκλοφορίας. Βασικές αρτηρίες (από την άποψη του κυκλοφοριακού φόρτου) θεωρούνται σήμερα οι οδοί Φαρσάλων, Βόλου, Ιωαννίνων, Καρδίτσας κ.α. που οδηγούν στις εισόδους για την πόλη από τα Φάρσαλα, από την παλιά Εθνική Οδό του Βόλου, από τα Ιωάννινα και την Καρδίτσα. Σαν δευτερεύοντες άξονες λειτουργούν οι οδοί: Ηπείρου, Μανδηλαρά, Κύπρου και τμήμα της Ελ. Βενιζέλου, ενώ αντίστοιχα, ως συλλεκτήριοι οδοί λειτουργούν η Ανθίμου Γαζή, η Παπαναστασίου, η Νικηταρά, η Μεγάλου Αλεξάνδρου, η Αλεξάνδρου Παναγούλη, και η Ολύμπου μέχρι την Παραπήνεια. Σημαντικός οδικός άξονας για την κυκλοφοριακή κατάσταση της Λάρισας, που λόγω μεταβολής κυκλοφοριακών δεδομένων (κατασκευή ΠΑΘΕ, σχεδιαζόμενοι νέοι υπερτοπικοί άξονες κλπ.) θα πρέπει να μεταβληθούν τα συγκοινωνιακά του χαρακτηριστικά είναι η παλιά Εθνική οδός.

Η επικαιροποίηση της κυκλοφοριακής μελέτης που έχει ανατεθεί και αναμένεται να ολοκληρωθεί μέχρι το τέλος του 2015 θα προτείνει λύσεις για την βελτίωση του κυκλοφοριακού όπου εντοπίζεται και θα αποτελέσει μελέτη βιώσιμης κινητικότητας στην πόλη.

### **Σιδηροδρομικά δίκτυα**

Το σιδηροδρομικό δίκτυο εντός της περιοχής μελέτης περιλαμβάνει τμήματα των γραμμών:

- Αθηνών – Θεσσαλονίκης και
- Λαρίσης – Βόλου

Η γραμμή Αθηνών – Θεσσαλονίκης ανήκει στο Βασικό Σιδηροδρομικό δίκτυο της χώρας, ενώ η γραμμή Λαρίσης – Βόλου ανήκει στο δευτερεύον σιδηροδρομικό δίκτυο. Το τμήμα της γραμμής Αθηνών – Θεσσαλονίκης που διατρέχει την περιοχή μελέτης πρόσφατα ανακατασκευάστηκε με νέα διπλή σιδηροδρομική γραμμή υψηλών ταχυτήτων. Η γραμμή Λαρίσης – Βόλου είναι μονή γραμμή και δεν δύναται να εξυπηρετήσει υψηλές ταχύτητες κίνησης.

Σύμφωνα με το ΠΠΧΣΑΑΠ Θεσσαλίας, για την υποστήριξη των στόχων του Χωροταξικού Σχεδίου της Περιφέρειας, πέρα απ' την υλοποίηση των προγραμματισμένων από τον ΟΣΕ έργων, απαιτείται: «Σταδιακή ανάπτυξη προαστιακού χαρακτήρα δρομολογίων διασύνδεσης Λάρισας - Βόλου με σύγχρονου τύπου οχήματα και πυκνά δρομολόγια. Σε πρώτη φάση αρκεί η υπάρχουσα σιδηροδρομική γραμμή με τοπικού χαρακτήρα βελτιώσεις που θα επιτρέψουν την αύξηση της μέσης ταχύτητας, στη συνέχεια όμως και με βάση τη μελλοντική ζήτηση η γραμμή αυτή θα πρέπει να γίνει διπλή με ηλεκτροκίνηση».

### **Εναέρια δίκτυα**

Στην Λάρισα λειτουργεί στρατιωτικό αεροδρόμιο όπου εδρεύει το Αρχηγείο Τακτικής Αεροπορία (ΑΤΑ). Πρόκειται για στρατιωτικό αεροδρόμιο που κατά το παρελθόν εξυπηρετούσε πτήσεις της πολιτικής αεροπορίας (γραμμές Εσωτερικού της Ολυμπιακής). Η ΥΠΑ το θεωρεί σαν υπάρχον πολιτικό του οποίου έχει ανασταλεί η λειτουργία λόγω περιορισμένης ζήτησης.

## **2.3.2 Συγκοινωνιακό δίκτυο του Δήμου**

### **Αστική Συγκοινωνία**

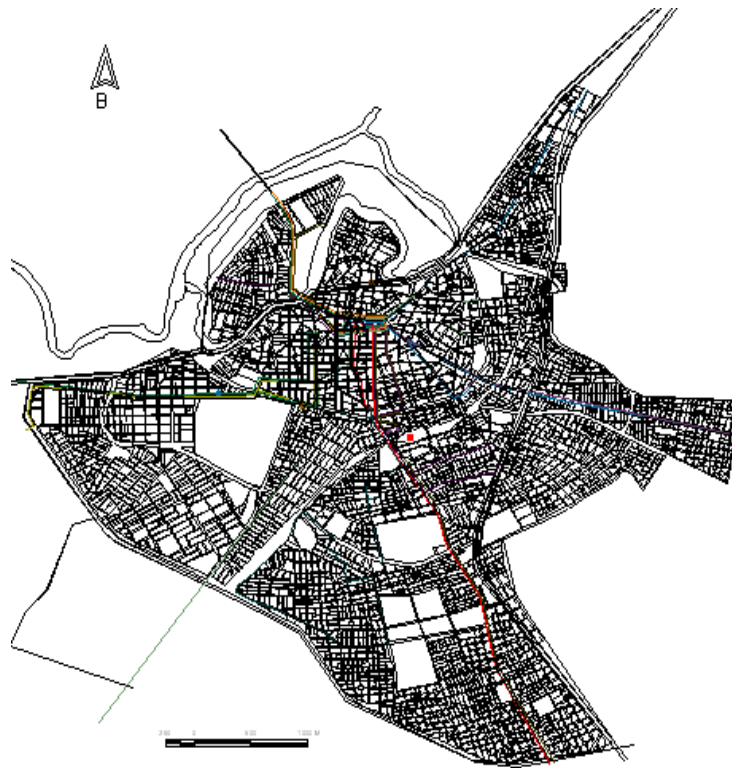
Το αστικό ΚΤΕΛ Λάρισας συντίθεται από λεωφορειακές γραμμές που συνδέουν μεταξύ τους, τους σημαντικότερους πόλους γένεσης και έλξης μετακινήσεων στην πόλη. Σημειώνεται ότι υπάρχει αστική συγκοινωνία μεταξύ Λάρισας – Γιάννουλης - Φαλάνης ενώ δεν υπάρχει σύνδεση με τους οικισμούς της Δημοτικής Ενότητας Κοιλάδας.

Το μερίδιο των μετακινήσεων, είναι συγκριτικά μικρό, και αυτό οφείλεται σε περιοριστικούς παράγοντες σχετιζόμενους με την δομή και λειτουργία-εκμετάλλευση του οδικού δικτύου, όπως π.χ. η έλλειψη ρυθμιστικών μέτρων για εκχώρηση προτεραιότητας στην κίνηση των Μ.Μ.Μ. για αύξηση της μέσης ταχύτητας εξυπηρέτησής των κλπ. Ωστόσο θετικό κρίνεται το γεγονός του εκσυγχρονισμού των γραμμών με την προσθήκη συστήματος τηλεματικής.

Το αστικό ΚΤΕΛ εξυπηρετεί σήμερα την Λάρισα με δεκατρείς (13) λεωφορειακές γραμμές, έξι κύριες και επτά δευτερεύουσες (χάρτης 2.3.2.-1). Οι γραμμές αυτές έχουν σαν σημείο αναφοράς το κέντρο της πόλης και λειτουργούν σαν ακτινικές ή διαμετρικές ως προς αυτό. Συγκεκριμένα, δύο διαμπερείς γραμμές παραλαμβάνουν περίπου το 50% του επιβατικού έργου, ενώ οι υπόλοιπες έχουν σαν αφετηρία το κέντρο. Οι κύριες γραμμές παρουσιάζουν σχετική σταθερότητα λειτουργίας χωρίς έντονες διακυμάνσεις στους συνολικούς χρόνους διαδρομής, ενώ ανάλογη σταθερότητα παρουσιάζει και η επιβατική κίνηση. Υπάρχουν, ωστόσο, σημαντικές αποκλίσεις ανά κατεύθυνση. Η επιβατική κίνηση παρουσιάζει μεγαλύτερα μεγέθη τις πρωινές ώρες και με κατεύθυνση προς το κέντρο παρά προς την αντίθετη κατεύθυνση. Η μέση ταχύτητα των λεωφορείων κυμαίνεται από 14,5 έως 18,0 χλμ/ώρα. Για την περιβαλλοντική αναβάθμιση των αστικών μέσων μαζικής μεταφοράς, το Αστικό ΚΤΕΛ Λάρισας Α.Ε. ολοκλήρωσε το 2013 τη μελέτη «Διερεύνηση και αξιολόγηση εναλλακτικών σεναρίων χρήσης του φυσικού αερίου σαν καύσιμο από το Αστικό ΚΤΕΛ Λάρισας».

Οι αστικές συγκοινωνίες (Χάρτης 2.3.2-1) είναι ένας σημαντικός παράγοντας ρύθμισης του κυκλοφοριακού προβλήματος, πόσο μάλλον όταν πρόκειται για το μοναδικό μέσο μαζικής μεταφοράς στην πόλη. Πιθανώς το δίκτυο των αστικών γραμμών και στάσεων να χρειαστεί αναδιάρθρωση, έτσι ώστε να εξυπηρετεί την πόλη σύμφωνα με τις ανάγκες της και τα καινούργια δεδομένα που δημιουργούνται σε αυτήν. Η νέα κυκλοφοριακή μελέτη θα αξιολογήσει τα δομικά και λειτουργικά στοιχεία του συγκοινωνιακού συστήματος, και θα προτείνει λύσεις.

Χάρτης 2.3.2 Διαδρομές Αστικών ΚΤΕΛ



Πηγή Χάρτη : Στρατηγικό Σχέδιο Ανάπτυξης Δήμου Λαρισαίων 2002, Πανεπιστήμιο Θεσσαλίας

### **Υπεραστικές λεωφορειακές γραμμές**

Σήμερα, μέσα στον πολεοδομικό ιστό της πόλης είναι χωροθετημένος ο κεντρικός σταθμός των υπεραστικών λεωφορείων ΚΤΕΛ του Νομού Λάρισας, ο οποίος βρίσκεται επί της οδού Γεωργιάδου στους Αμπελοκήπους, σε πολύ μικρή απόσταση από το κέντρο της πόλης και καταλαμβάνει σημαντική έκταση. Από αρχές του 2015 τα διερχόμενα υπεραστικά λεωφορεία ΚΤΕΛ εξυπηρετούνται από σταθμό, ο οποίος βρίσκεται στο 7ο χλμ Π.Ε.Ο. Λάρισας – Βόλου.

Το συγκοινωνιακό δίκτυο της πόλης σε πανελλήνιο επίπεδο παρουσιάζεται στον χάρτη 2.3.2-2.

Χάρτης 2.3.2.-2 Συγκοινωνιακό Δίκτυο σε Πανελλήνιο Επίπεδο



Πηγή : Στρατηγικό Σχέδιο Ανάπτυξης Δήμου Λαρισαίων 2002, Πανεπιστήμιο Θεσσαλίας

### **2.3.3 Δίκτυα Τηλεπικοινωνιών και Πληροφορικής**

Καινούργια δυναμική στο χώρο δημιουργήθηκε με την κατασκευή των έργων εγκατάστασης δικτύου οπτικών ινών στα πλαίσια του Ε.Π. «Κοινωνία της Πληροφορίας» στον Δήμο Λαρισαίων 54,4 ΧΛΜ (μήκος τάφρου) την συντήρηση του οποίου έχει από τον Φεβρουάριο 2014 αναλάβει ο ΟΤΕ μέσω σύμβασης με την ΚΤΠ Α.Ε. Η όδευση του δικτύου αφορά 43,5 χλμ την πόλη της Λάρισας και 10,9 χλμ την Γιάννουλη και την Φαλάνη.

Οι οικισμοί της Δημοτικής Ενότητας Κοιλιάδος εντάσσονται στο τηλεφωνικό κέντρο Λάρισας Το βασικό δίκτυο στο εσωτερικό των οικισμών είναι υπόγειο και στη συνέχεια μέσω υπέργειου δικτύου κατανέμεται στους συνδρομητές. Το τηλεφωνικό δίκτυο είναι ψηφιακό σε όλη την περιοχή. Οι Δημοτικές υπηρεσίες λειτουργούν μέσω του δικτύου «Σύζευξις»

### **2.3.4 Ενεργειακές Υποδομές**

#### **Δίκτυα Υψηλής τάσης**

Όσον αφορά στα δίκτυα ενέργειας, η Λάρισα διασχίζεται από το δίκτυο υψηλής τάσης της ΔΕΗ (η οποία διατηρεί και υποσταθμό μέσα στην πόλη) από την Κοζάνη με κατεύθυνση προς Λαμία-Αθήνα.

Όλοι οι οικισμοί της Δημοτικής Ενότητας Γιάννουλης και Κοιλιάδος τροφοδοτούνται με ηλεκτρική ενέργεια από το κεντρικό δίκτυο της Δ.Ε.Η. μέσω του υποσταθμού της Λάρισας.

## **Ανανεώσιμες Πηγές Ενέργειας (ΑΠΕ)**

Στο πλαίσιο του Νόμου 3468/2006 «Παραγωγή Ηλεκτρικής Ενέργειας από ΑΠΕ και Συμπαράγωγή Ηλεκτρισμού και θερμότητας Υψηλής Απόδοσης και άλλες διατάξεις» καθορίστηκε το πλαίσιο ανάπτυξης των εγκαταστάσεων ΑΠΕ σε εθνικό επίπεδο. Σύμφωνα με το μητρώο αδειών της Ρυθμιστικής Αρχής Ενέργειας (ΡΑΕ) οι άδειες περιλαμβάνουν:

Την μονάδα βιομάζας της ΔΕΥΑ Λάρισας στον χώρο των Εγκαταστάσεων Επεξεργασίας των Λυμάτων ισχύος 0,6 MW

Μία μονάδα Η/Ζ του Αρχηγείου Τακτικής Αεροπορίας (ΑΤΑ) συνολικής ισχύος 3,36 MW η οποία έχει εγκατασταθεί σε ιδιαίτερο χώρο στο ηλεκτροστάσιο του νατοϊκού κέντρου αεροπορικών επιχειρήσεων στην περιοχή Κουτσόχερο Λάρισας.

Μία μονάδα θερμοηλεκτρικής (Θ/Η) ενέργειας συνολικής ισχύος 2,72 MW στο 5ο χλμ. της Εθνικής Οδού Λάρισας – Αθήνας.

Ενώ έχει δοθεί μια άδεια παραγωγής ηλεκτρικής ενέργειας Θερμικού σταθμού 50 MW στην θέση ΕΡΓΟΣΤΑΣΙΟ ΕΛ.ΒΙΟΜ.ΖΑΧΑΡΗΣ ΛΑΡΙΣΑΣ (Πηγή: μητρώο ΡΑΕ 2010)

## **Φωτοβολταϊκά Συστήματα**

Όσον αφορά την παραγωγή ηλεκτρικής ενέργειας από Φωτοβολταϊκά συστήματα, σύμφωνα με τα στοιχεία (2014) της Γενικής Γραμματείας Ενέργειας και Κλιματικής Αλλαγής οι ενεργοποιημένοι σταθμοί παραγωγής ηλεκτρικής ενέργειας από φωτοβολταϊκά (πλήν προγράμματος στεγών) σε επίπεδο Νομού είναι σε πλήθος 548 με συνολική ισχύ 115,04 MW. Ενώ υπάρχει άδεια παραγωγής ηλεκτρικής ενέργειας από φωτοβολταϊκό σταθμό ισχύος 10 MW στη θέση «Μετερίζια», του Δήμου Λαρισαίων (δημοτική ενότητα Κοιλάδας).

Οι ενεργοποιημένοι σταθμοί ηλεκτρικής ενέργειας του ειδικού προγράμματος Φ/Β στις Στέγες έως 30/4/2014 σε επίπεδο Νομού Λαρίσης είναι 939 συνολικής ισχύς 8,73MW

## **Φυσικό Αέριο**

Ο Νομός Λάρισας διασχίζεται από τον κεντρικό αγωγό μεταφοράς φυσικού αερίου (Θεσσαλονίκη-Αθήνα). Ο αγωγός αυτός πλησιάζει την πόλη της Λάρισας (διέρχεται πλησίον της ανατολικής παράκαμψης) καθώς και περιοχές με βιομηχανική συγκέντρωση έξω από αυτήν. Το δίκτυο φυσικού αερίου πέρα από την εξυπηρέτηση των αστικών περιοχών έχει την «τεχνική» δυνατότητα εξυπηρέτησης βιομηχανικών μονάδων και κατά μήκος του κύριου δικτύου του.

Η κατασκευή του δικτύου ξεκίνησε το 1997 ενώ η ενεργοποίηση του και η τροφοδοσία της αστικής και εμπορικής κατανάλωσης ξεκίνησε από το 2001. Η κατασκευή των υπόγειων δικτύων και παροχетеυτικών αγωγών γίνεται σε κοινόχρηστους δημόσιους ή δημοτικούς χώρους.

Η ΕΠΑ Θεσσαλίας έχει σύμφωνα με άδεια από το Υπουργείο Ανάπτυξης (ΥΛ Δ1/11818/29.08.2000) την ευθύνη της πώλησης αερίου στην περιοχή της Θεσσαλίας του σχεδιασμού και της ανάπτυξης του δικτύου διανομής καθώς και της συντήρησης και λειτουργίας και της έκτακτης

επέμβασης σε περιπτώσεις ανωμαλιών ή βλαβών στη λειτουργία του. Η ΕΠΑ Θεσσαλίας εκτελεί τις παραπάνω αρμοδιότητες σύμφωνα με σχετική εθνική νομοθεσία.

Παρακάτω δίδονται συνοπτικά τεχνικά στοιχεία του συστήματος διανομής στον Δήμο Λαρισαίων:

Κατηγορία συστήματος διανομής: 1. Σύστημα διανομής Μέσης Πίεσης με χαλύβδινους αγωγούς κατά τον Εθν. Κανονισμό ΦΕΚ1552B/24.10.2006, 2. Σύστημα διανομής Χαμηλής Πίεσης με αγωγούς πολυαιθυλενίου κατά τον Εθν.Κανονισμό ΦΕΚ1530B/19.10.2006 . Το μήκος του δικτύου για το σύστημα διανομής Μέσης Πίεσης είναι 31,2km ενώ για το σύστημα διανομής Χαμηλής Πίεσης είναι 337km και υπάρχουν 7 σταθμοί υποβιβασμού πίεσης από μέση πίεση σε χαμηλή πίεση.

Η περιοχή κάλυψης του συστήματος διανομής είναι τα όρια της αστικής ζώνης της Δημοτικής Ενότητας Λάρισας, της Δημοτικής Ενότητας Γιάννουλης και της κοινότητας Τερψιθέας με δυνατότητα επέκτασης.

Το ποσοστό κάλυψης της πόλης της Λάρισας σε δίκτυο χαμηλής πίεσης είναι περίπου 77% ενώ στην Δημοτική Ενότητα Κοιλάδας δεν υπάρχει δίκτυο αγωγών για παροχή φυσικού αερίου.

Αυτή τη στιγμή σχεδόν όλα τα δημόσια κτίρια στην Δημοτική Ενότητα Λάρισας, χρησιμοποιούν φυσικό αέριο. Τα δύο νοσοκομεία (Πανεπιστημιακό και Γενικό), πολλά σχολεία, δημοτικά καταστήματα, βιοτεχνίες και τα περισσότερα ξενοδοχεία.

### **2.3.5 Παραγωγικές Υποδομές – ΒΙΠΕ Λάρισας**

Η ΒΙ.ΠΕ Λάρισας, η οποία είναι εκτός ορίων του Δήμου Λαρισαίων, βρίσκεται σε ιδιαίτερα κομβικό σημείο το οποίο ενισχύθηκε από την κατασκευή του αυτοκινητόδρομου – παράκαμψης της Λάρισας και την κατασκευή του κόμβου Γυρτώνης, με αποτέλεσμα την διευκόλυνση της πρόσβασης καθώς και την κατασκευή του οδικού δικτύου Γυρτώνης – Τυρνάβου, που διευκολύνει την πρόσβαση από την Κεντρική Μακεδονία. Η κομβικότητα και προσπελασιμότητα που χαρακτηρίζει τη ΒΙ.ΠΕ. Λάρισας αποτελεί ένα σημαντικό ανταγωνιστικό πλεονέκτημα. Θέματα που ενδεχομένως έχουν σχέση με την διαχείριση του χώρου, συντείνουν στην χαμηλή ελκυστικότητα του.



### **3. Κοινωνική Πολιτική, Παιδεία, Πολιτισμός και Αθλητισμός**

#### **3.1 Υποδομές Υγείας και Κοινωνικής Πρόνοιας**

##### **3.1.1 Υποδομές Υγείας (Νοσοκομεία / Κέντρα υγείας, Δημοτικά Ιατρεία)**

###### Νοσοκομεία

Στην πόλη της Λάρισας λειτουργούν τρία Νοσοκομειακά Ιδρύματα. Το παλιότερο είναι το Γενικό Νοσοκομείο Λάρισας, επί της οδού Γεωργιάδου (Π.Ε.3), το νεότερο είναι το Πανεπιστημιακό Νοσοκομείο Λάρισας, που είναι χωροθετημένο ΝΔ στα όρια της πόλης στην περιοχή Μεζούρλου και τέλος υπάρχει και το Στρατιωτικό Νοσοκομείο «424» στην περιοχή του Αγίου Αντωνίου.

Η ύπαρξη και η λειτουργία του Πανεπιστημιακού Νοσοκομείου Λάρισας, αποτελεί ένα συγκριτικό πλεονέκτημα όχι μόνο για την πόλη της Λάρισας αλλά για την ευρύτερη Περιφέρεια της Θεσσαλίας. Αποτελεί έναν μεγάλο οικονομικό οργανισμό, ο οποίος έχει τη δυνατότητα να λειτουργήσει θετικά προς όφελος της πόλης, συντελώντας στην άμεση ανάπτυξη της.

###### Δημοτικό Πολυιατρείο

Ο Δήμος Λαρισαίων στα πλαίσια των αρμοδιοτήτων του που σχετίζονται με την προσφορά στους δημότες του υπηρεσιών πρωτοβάθμιας δημιουργήσε ένα διαγνωστικό περιφερειακό κέντρο υγείας, στο Πολύκεντρο του Αγ. Κωνσταντίνου με σχετικό εξοπλισμό που παρασχέθηκε από την Συνεταιριστική Τράπεζα. Στην Γιάννουλη υπάρχει ένα αγροτικό ιατρείο κοντά στην κεντρική αρτηρία της πόλης, την οδό Κοζάνης. Στην περιοχή της Κοιλιάδας υπάρχει το περιφερειακό ιατρείο Κοιλιάδος – Μάνδρας το οποίο υπάγεται στο Κ.Υ. Τυρνάβου. Επίσης, προβλέπεται εξυπηρέτηση των κατοίκων με εβδομαδιαίες επισκέψεις του αγροτικού ιατρού στα δημοτικά διαμερίσματα.

Στο Δήμο Λαρισαίων, στα πλαίσια λειτουργίας των ΚΑΠΗ, επισκέπτεται ιατρός τον οικισμό Κουλούρι, τα Πυροβολικά, τους Λαχανόκηπους, την περιοχή του Σταθμού, το Ροδοπούλειο και τον οικισμό Τερψιθέα.

###### Ιδιωτικές Κλινικές

Στην πόλη της Λάρισας λειτουργούν οι παρακάτω Ιδιωτικές Κλινικές:

Κλινική «ΑΓΙΑ ΦΩΤΕΙΝΗ ΑΘ.Ι.ΚΑΛΟΓΕΡΟΠΟΥΛΟΣ Α.Ε»

Γενική Κλινική «ΑΓΙΟΣ ΚΩΝ/ΝΟΣ»

Ψυχιατρική Κλινική «ΑΝΑΓΕΝΝΗΣΗ - ΜΙΧ.Α.ΘΩΜΑ»

Ιδιωτική Κλινική Θεραπευτήριο «ΑΣΚΛΗΠΙΕΙΟ ΛΑΡΙΣΑΣ ΕΠΕ»

Γενική Κλινική/Ιδιωτικό Θεραπευτήριο «ΙΑΣΩ ΘΕΣΣΑΛΙΑΣ»

Ψυχιατρική Κλινική «ΙΠΠΟΚΡΑΤΕΙΟ ΘΕΡΑΠΕΥΤΗΡΙΟ Α.Ε.»

Νευρολογική Κλινική «ΚΛΙΝΙΚΗ ΚΑΛΥΨΩ»

Γενική Κλινική ANIMUS «ΚΥΑΝΟΥΣ ΣΤΑΥΡΟΣ»

Μαιευτική/Γυναικολογική «Ο ΙΠΠΟΚΡΑΤΗΣ»

Ιδιωτική Γενική Κλινική & Μ.Χ.Α. «ΠΑΤΣΙΔΗΣ ΕΥΤΥΧΙΟΣ»

Μαιευτική/Γυναικολογική «ΥΓΕΙΑ»  
Μαιευτική – Γυναικολογική «EUROMEDICA A.E.»  
Και τα παρακάτω κέντρα αποθεραπείας:  
«ΑΣΚΛΗΠΙΕΙΟ ΘΕΡΑΠΕΥΤΗΡΙΟ Α.Ε.»  
«ΑΠΟΚΑΤΑΣΤΑΣΗ»  
«ΑΠΟΛΛΩΝΕΙΟ ΘΕΡΑΠΕΥΤΗΡΙΟ Α.Ε.»  
Θεσσαλικό Κέντρο Αποκατάστασης «ΑΡΩΓΗ Α.Ε.»  
«ANIMUS A.E.»

### **3.1.2 Δημοτικό Γηροκομείο Λάρισας**

Το Δημοτικό Γηροκομείο Λάρισας, είναι νομικό πρόσωπο δημοσίου δικαίου και αποτελεί φιλανθρωπικό Ίδρυμα, συστάθηκε δε με τον νόμο 4229/31-3/3-4-1962. Διέπεται από τις διατάξεις του Α.Ν. 2039/39. Στο Ίδρυμα μπορούν να φιλοξενηθούν άτομα ηλικίας 65 ετών και άνω.

Το κτίριο στεγάζεται σε χώρο 2000 τ.μ. και φιλοξενεί περίπου 100 ηλικιωμένους, άντρες και γυναίκες ενώ για την εξυπηρέτηση των ηλικιωμένων απασχολούνται 35 άτομα προσωπικό. Διοικείται από εξαμελές Διοικητικό Συμβούλιο με πρόεδρο τον εκάστοτε Δήμαρχο. Το Δημοτικό Γηροκομείο της Λάρισας είναι χωροθετημένο στη συνοικία της Νεάπολης (Π.Ε.16). Τα έσοδα του βασίζονται σε ιδίους πόρους, σε δωρεές κατοίκων της Λάρισας και σε μια μικρή επιχορήγηση που παίρνει από το κράτος. Οι ηλικιωμένοι για την παραμονή τους στο γηροκομείο καταβάλουν τα 2/3 της σύνταξής τους, οι έχοντες σύνταξη, και οι μη έχοντες φιλοξενούνται δωρεάν.

Τα Κέντρα Ανοιχτής Περίθαλψης Ηλικιωμένων (Κ.Α.Π.Η.) λειτουργούν σε όλες τις συνοικίες της Λάρισας προκειμένου να καλύπτονται οι ανάγκες όλων των δημοτών παρέχοντας υπηρεσίες κοινωνικής υποστήριξης και πρωτοβάθμιας ιατρικής φροντίδας. (παρ.5.2.2.1)

Τέλος, στο Δήμο Λαρισαίων εδρεύει και το Ιδιωτικό Γηροκομείο «Η Γειτονιά μας», το οποίο βρίσκεται στην περιοχή προς Αμπελώνα.

## 3.2 Υποδομές Παιδείας

### 3.2.1 Πρωτοβάθμια – Δευτεροβάθμια Εκπαίδευση

Στα πλαίσια της Πρωτοβάθμιας Εκπαίδευσης και Δευτεροβάθμιας Εκπαίδευσης (δημόσιας και ιδιωτικής) λειτουργούν στην Λάρισα συγκεντρωτικά οι εξής σχολικές μονάδες :

Πίνακας 3.2.1 Σχολικές μονάδες Πρωτοβάθμιας και Δευτεροβάθμιας Εκπαίδευσης

Λύκεια	Γυμνάσια	Ι.Ε.Κ	Δημοτικά Σχολεία	Νηπιαγωγεία
- 14 Γενικά Λύκεια	- 18 Γυμνάσια	-2 Κρατικά	- 48 δημόσια	- 65 δημόσια
- 1 Γενικό Μουσικό Λύκειο	- 1 Μουσικό Γυμνάσιο,	Ι.Ε.Κ	δημοτικά	Νηπιαγωγεία
- Τεχνικά Επαγγελματικά Λύκεια (Τ.Ε.Ε.), εκ των οποίων δύο Εσπερινά	- 1 Εσπερινό Γυμνάσιο	-2 Ιδιωτικά	- 1 Ειδικό δημοτικό Σχολείο	- 1 Ειδικό Νηπιαγωγείο
- 3 ΣΕΚ	- 4 Ιδιωτικά Γυμνάσια	Ι.Ε.Κ	- 4/θ Ειδικό δημοτικό Σχολείο	- 10 ιδιωτικά Νηπιαγωγεία
- 5 Ιδιωτικά Γενικά Λύκεια			- 4 ιδιωτικά δημοτικά	
- 7 Ιδιωτικά Τ.Ε.Ε.				
- 2 ΕΠΑΣ				
- 1 ΕΕΕΕΚ,				
-1 Σχολείο Δεύτερης Ευκαιρίας				
- 1 Σχολείο των Φυλακών.				

Τα παραπάνω εκπαιδευτήρια είναι οργανωμένα κατά κύριο λόγο σε σχολικά συγκροτήματα – σχεδόν 40 σε διάφορες συνοικίες της πόλης – κύριο χαρακτηριστικό των οποίων είναι η συστέγασση κατά τις ίδιες ώρες, πολλών μαθητών διαφορετικών βαθμίδων (από το Δημοτικό μέχρι το Λύκειο) και σε κοινούς αύλειους χώρους. Στις Τοπικές Κοινότητες Κουτσόχερο και Λουτρό τα δημοτικά σχολεία δεν λειτουργούν και οι μαθητές εξυπηρετούνται από σχολεία διπλανών οικισμών. Το φαινόμενο αυτό σχετίζεται με το γενικότερο δημογραφικό πρόβλημα της χώρας και όχι τόσο με την μετακίνηση των κατοίκων προς τα αστικά κέντρα.

Από στοιχεία της Περιφερειακής Διεύθυνσης Εκπαίδευσης Θεσσαλίας για το σχολικό έτος 2014-2015 ο αριθμός μαθητών για τον Δήμο Λαρισαίων ανά κατηγορία εκπαίδευσης διαμορφώνεται ως εξής:

	Λύκειο	Γυμνάσιο	ΕΠΑΛ	Δημοτικά	Νηπιαγωγεία
Δήμος Λαρισαίων	4.257	5.219	1.307	10.935	2.503

### 3.2.2 Τριτοβάθμια Εκπαίδευση

#### Πανεπιστήμιο Θεσσαλίας

Η Ανώτατη Εκπαίδευση παρέχεται στην ευρύτερη περιοχή Λάρισας από τμήματα του Πανεπιστημίου Θεσσαλίας. Το Πανεπιστήμιο λειτουργεί με αποκεντρωμένη δομή, δεδομένου ότι Σχολές ή Τμήματά του υπάρχουν και στις τέσσερις κύριες πόλεις της Περιφέρειας. Έδρα του Πανεπιστημίου είναι η πόλη του Βόλου. Τα Τμήματα του Πανεπιστημίου Θεσσαλίας που αφορούν στην πόλη της Λάρισας, είναι συγκεκριμένα τα εξής: το Τμήμα Ιατρικής, το Τμήμα Βιοχημείας και Βιοτεχνολογίας και το Πανεπιστημιακό Νοσοκομείο.

Το Πανεπιστήμιο Θεσσαλίας ιδρύθηκε (μαζί με το Πανεπιστήμιο Αιγαίου και το Ιόνιο Πανεπιστήμιο) το 1984 με το Π.Δ. 83/1984, που τροποποιήθηκε το 1985 με το Π.Δ. 302/1985. Έδρα του Πανεπιστημίου Θεσσαλίας ορίστηκε ο Βόλος. Η ακαδημαϊκή οργάνωση του Πανεπιστημίου Θεσσαλίας διαμορφώνεται ως εξής:

*Πίνακας 3.2.2-1 Ακαδημαϊκή οργάνωση Πανεπιστημίου Θεσσαλίας*

ΣΧΟΛΗ	ΤΜΗΜΑΤΑ				
Σχολή Επιστημών του Ανθρώπου	Παιδαγωγικό Τμήμα Δημοτικής Εκπαίδευσης(Βόλος)	Παιδαγωγικό Τμήμα Προσχολικής Εκπαίδευσης(Βόλος)	Τμήμα Παιδαγωγικό Ειδικής Αγωγής (Βόλος)	Τμήμα Ιστορίας – Αρχαιολογίας Κοινωνικής Ανθρωπολογίας (Βόλος)	
Πολυτεχνική Σχολή	Τμήμα Μηχανικών Χωροταξίας Πολεοδομίας και Περιφερειακής Ανάπτυξης (Βόλος)	Τμήμα Μηχανολόγων Μηχανικών Βιομηχανίας (Βόλος)	Τμήμα Πολιτικών Μηχανικών (Βόλος)	Τμήμα Αρχιτεκτόνων Μηχανικών (Βόλος)	Τμήμα Ηλεκτρολόγων Μηχανικών και Μηχανικών Ηλεκτρονικών Υπολογιστών (Βόλος)
Σχολή Επιστημών Υγείας	Τμήμα Ιατρικής (Λάρισα)	Τμήμα Κτηνιατρικής (Καρδίτσα)	Τμήμα Βιοχημείας - Βιοτεχνολογίας (Λάρισα)		
Σχολή Γεωπονικών Επιστημών	Τμήμα Γεωπονίας, Φυτικής Παραγωγής και Αγροτικού Περιβάλλοντος (Βόλος)	Τμήμα Γεωπονίας, Ζωικής Παραγωγής και Υδάτινου Περιβάλλοντος (Βόλος)			
Ανεξάρτητα τμήματα	Τμήμα Επιστήμης Φυσικής Αγωγής και Αθλητισμού (Τρίκαλα)	Τμήμα Οικονομικών Επιστημών (Βόλος)			
Προγράμματα Σπουδών Επιλογής	Μουσείο- παιδαγωγικής Εκπαίδευσης (Βόλος)	Διαχείρισης Αγροτικού Περιβάλλοντος και Φυσικών Πόρων (Βόλος)	Ιατρικής Βιοχημείας (Λάρισα.)		

Το Τμήμα Ιατρικής χωροθετείται σε οικόπεδο ιδιοκτησίας του ΠΘ εκτάσεως 90.000m<sup>2</sup> στην περιοχή του Μεζούρλου. Οι εγκαταστάσεις του τμήματος Ιατρικής περιλαμβάνουν εργαστήρια, αίθουσες διδασκαλίας, αμφιθέατρο, διοικητικές υπηρεσίες, κ.α. Το τμήμα Βιοχημείας και Βιοτεχνολογίας στεγάζεται στις εγκαταστάσεις της πρώην Παιδαγωγικής Ακαδημίας Λάρισας (σχολικό συγκρότημα της οδού Αιόλου).

### **Τ.Ε.Ι. Λάρισας**

Το Τ.Ε.Ι Λάρισας ιδρύθηκε το 1983 με τον νόμο 1404/83. Ανήκει στην Τριτοβάθμια και είναι αυτοδιοικούμενο Ίδρυμα νομικό πρόσωπο δημοσίου δικαίου (ΝΠΔΔ). Ξεκίνησε τη δραστηριότητά του ως ΚΑΤΕ (Κέντρο Ανωτέρας Τεχνικής Εκπαιδύσεως) με ιδρυτικό νόμο τον 652/70 και κατόπιν ως

ΚΑΤΕΕ (Κέντρο Ανωτέρας Τεχνικής και Επαγγελματικής Εκπαιδεύσεως) με το νόμο 576/77, ενώ το 1983 εξελίχθηκε σε Τ.Ε.Ι. με το νόμο 1404/83.

Το Τ.Ε.Ι. Λάρισας έχει 11.000 σπουδαστές και κτίρια που εκτείνονται σε έκταση 1152 στρεμμάτων, 4 km από το κέντρο της πόλης.

Το Τ.Ε.Ι. Λάρισας αποτελείται από 4 Σχολές και τα Παραρτήματα Καρδίτσας και Τρικάλων:

*Πίνακας 3.2.2-2 Ακαδημαϊκή οργάνωση Τ.Ε.Ι. Λάρισας*

ΣΧΟΛΗ		ΤΜΗΜΑΤΑ			
Σχολή Τεχνολογικών Εφαρμογών με τα Τμήματα	Γενικό Τμήμα Θετικών Επιστημών	Τμήμα Ηλεκτρολογίας	Τμήμα Μηχανολογίας	Τμήμα Πολιτικών Έργων Υποδομής	Τμήμα Πληροφορικής και Τηλεπικοινωνιών
Σχολή Επαγγελματιών Υγείας – Πρόνοιας με τα Τμήματα	Τμήμα Ιατρικών Εργαστηρίων	Τμήμα Νοσηλευτικής			
Σχολή Διοίκησης και Οικονομίας με τα Τμήματα	Τμήμα Διοίκησης Επιχειρήσεων	Τμήμα Τουριστικών Επιχειρήσεων	Τμήμα Λογιστικής	Τμήμα Διοίκησης και Διαχείρισης Έργων	
Σχολή Τεχνολογίας Γεωπονίας με τα Τμήματα	Τμήμα Φυτικής Παραγωγής	Τμήμα Γεωργικών Μηχανών και Αρδεύσεων	Τμήμα Ζωικής Παραγωγής		

### 3.2.3 Επαγγελματική Κατάρτιση – Συνεχιζόμενη Εκπαίδευση

Το Κέντρο Δια Βίου Μάθησης του Δήμου Λαρισαίων υλοποιεί προγράμματα εκπαίδευσης ενηλίκων που απευθύνονται σε όλους τους πολίτες σε διάφορα θεματικά πεδία όπως: Οικονομία – επιχειρηματικότητα, Ποιότητα ζωής– περιβάλλον, Νέες τεχνολογίες, Γλώσσα και επικοινωνία, Κοινωνικές δεξιότητες και δράσεις, Πολιτισμός και τέχνη και προγράμματα ευάλωτων κοινωνικά ομάδων. Η λειτουργία του ΚΔΒΜ πραγματοποιείται στο πλαίσιο των πράξεων «Κέντρα Δια Βίου Μάθησης – Προγράμματα Εθνικής Εμβέλειας και Προγράμματα Τοπικής Εμβέλειας ΑΠ7 & ΑΠ8» του Ε.Π. Εκπαίδευση και Δια Βίου Μάθηση για την υλοποίηση των οποίων συνέπραξαν διάφοροι δημόσιοι φορείς.

Ακόμη σύμφωνα με τον Εθνικό Οργανισμό Πιστοποίησης Προσόντων και Επαγγελματικού Προσανατολισμού στη πόλη της Λάρισας δραστηριοποιούνται:

- 12 Κέντρα Επαγγελματικής Κατάρτισης – Κέντρα Δια Βίου Μάθησης Τύπου 2 πιστοποιημένα σύμφωνα με την Κ.Υ.Α. 110327/21.2.2005.
- 4 Εργαστήρια Ελευθέρων Σπουδών - Κέντρα Δια Βίου Μάθησης Τύπου 1
- 11 Κέντρα Επαγγελματικής Κατάρτισης – Κέντρα Δια Βίου Μάθησης Τύπου 1

Επίσης λειτουργεί στην Λάρισα το ICBS Larissa Business College κολλέγιο στο οποίο έχει χορηγηθεί άδεια σύμφωνα με τις διατάξεις του Ν. 4093/2012.

Τέλος λειτουργεί ένα εξειδικευμένο Κέντρο Κοινωνικής και Επαγγελματικής Ένταξης Απεξαρτημένων Ατόμων ή Ατόμων Υπό Απεξάρτηση το ΚΕΘΕΑ «ΙΘΑΚΗ» στο 2 χλμ Λάρισας - Γιάννουλης

### **3.2.4 Φορείς Καινοτομιών**

Στην Λάρισα δραστηριοποιείται ο Βιοϊατρικός Τομέας του Ινστιτούτου Έρευνας και Τεχνολογίας Θεσσαλίας που αποτελεί μέλος του ΕΚΕΤΑ (Εθνικό Κέντρο Έρευνας και Τεχνολογίας με έδρα την Θεσσαλονίκη). Επίσης στην Λάρισα δραστηριοποιείται το ΕΘΙΑΓΕ (Εθνικό Ίδρυμα Αγροτικής Έρευνας) ως μέρος του ΕΛΓΟ ΔΗΜΗΤΡΑ στις εγκαταστάσεις του στην συνοικία Αβέρωφ.

Η Γενική Γραμματεία Έρευνας και Τεχνολογίας (ΓΓΕΤ), στο πλαίσιο του Επιχειρησιακού Προγράμματος "Ανταγωνιστικότητα και Επιχειρηματικότητα" (Γ' ΚΠΣ) είχε χρηματοδοτήσει 5 Περιφερειακούς Πόλους Καινοτομίας ένας εκ των οποίων ήταν ο Περιφερειακός Πόλος Καινοτομίας Θεσσαλίας ο οποίος επικεντρώθηκε στους τομείς μεταποίησης τροφίμων και ποτών, τα αγροϋλικά και την παραγωγή ενέργειας μέσω ανανεώσιμων πηγών (βιοκαύσιμα).

Αναμένεται η προώθηση ανάλογων δράσεων και στην Νέα προγραμματική περίοδο 2014-2020 στα πλαίσια του Νόμου «Έρευνα, Τεχνολογική Ανάπτυξη και Καινοτομία και άλλες διατάξεις» που ψηφίστηκε τον Νοέμβριο του 2014.

### 3.3 Πολιτιστικές Υποδομές

Η πόλη της Λάρισας συνιστά σημαντικό αστικό κέντρο με ευρύτερη οικονομική ακτινοβολία και πολιτιστική παρουσία η οποία εκφράζεται μέσα από την πληθώρα ενεργών πολιτιστικών υποδομών που η πόλη διαθέτει

Γενικότερα η πολιτιστική ζωή της Λάρισας προάγει τις καλές τέχνες σε όλους τους τομείς (ζωγραφική, μουσική, θέατρο, κ.λ.π.), διαπιστώνεται δε μια μακρά παράδοση πολιτιστικών δρώμενων από τον προηγούμενο αιώνα τα οποία συνεχώς ανανεώνονται.

#### 3.3.1 Αρχαιολογικοί χώροι, μνημεία

Με την με Α.Π. 18742/1272/03 Απόφαση ΥΠ.ΠΟ. (ΦΕΚ 687/Β/3-6-03) όλη σχεδόν η πόλη της Λάρισας (πλην των Π.Ε. 7, 8, 9) κηρύχθηκε ως αρχαιολογικός χώρος, με το δεδομένο ότι η αρχαία πόλη της Λάρισας βρίσκεται κάτω από τη σημερινή.

**Η Ακρόπολη στο λόφο του Φρουρίου** Ο γνωστός σήμερα ως Λόφος του Φρουρίου Λάρισας αποτέλεσε θέση συνεχούς κατοίκησης από την νεολιθική εποχή (6000 π.Χ.) και διαδραμάτισε κεντρικό ρόλο σε όλες τις εποχές αφού είναι το μοναδικό ύψωμα που διαθέτει η πόλη της Λάρισας. Εδώ βρισκόταν στην αρχαία περίοδο η Ακρόπολη, σημαντικοί ναοί, καθώς και το αρχαίο θέατρο, που σώζεται μέχρι σήμερα. Στην ίδια θέση βρισκόταν, σύμφωνα με όλες τις ενδείξεις, η ακρόπολη και το θρησκευτικό κέντρο της βυζαντινής πόλης. Σε σωστικές ανασκαφές των τελευταίων χρόνων έχουν αποκαλυφθεί μικρά λείψανα της οχύρωσης. Τα σωζόμενα τμήματα βρίσκονται στην οδό Λαπιθών και στην Πλατεία Νέας Αγοράς. Στην σημερινή ονομασία της περιοχής ως Φρούριο συνέβαλε το εντυπωσιακό κτήριο του Μπεζεστενίου, που χρησιμοποιήθηκε μέχρι τα τέλη του 19ου αι. ως οχυρό. Το Μπεζεστένι κτίστηκε από τους Οθωμανούς στα τέλη του 15ου αι., στο κεντρικότερο σημείο του λόφου. Στα νότια του Μπεζεστενίου έχει ανασκαφεί μια παλαιοχριστιανική βασιλική, που μπορεί να ταυτισθεί με το μητροπολιτικό ναό της πόλης, ο οποίος κτίστηκε τον 6ο αι. πάνω από τον τάφο του Αγίου Αχιλλείου, του πρώτου μητροπολίτη της. Στα ανατολικά του Μπεζεστενίου και της παλαιοχριστιανικής βασιλικής αποκαλύφθηκε παλαιοχριστιανικό λουτρό και μεσοβυζαντινός ναός. Η περιοχή του λόφου του Φρουρίου αποτελούσε τον Τρανό Μαχαλά, τη μοναδική ελληνική συνοικία στην Τουρκοκρατία, ενώ το υπόλοιπο τμήμα της πόλης είχε ερημωθεί και ανασυνοικίσθηκε από τους Οθωμανούς. Στις νότιες πλαγιές του λόφου αναπτύχθηκε η αγορά (τσαρσί), σε άμεση σχέση με το Μπεζεστένι, ενώ στον ίδιο χώρο αναφέρεται στις πηγές και το παζάρι. Βόρεια και δυτικά του λόφου του Φρουρίου είχε συγκεντρωθεί η βιοτεχνία, ειδικά δε βόρεια βρίσκονταν οι βυρσοδέφες, που έδωσαν και το όνομα στην εκεί συνοικία της πόλης. Επί τουρκοκρατίας λεγόταν «Ταμπάχανα», ένα όνομα που διατηρείται σήμερα σαν «Ταμπάκινα», αν και το επίσημο όνομα της συνοικίας είναι Αμπελόκηποι.

Ο αρχαιολογικός χώρος «Κάστρο Λαρίσης» στο λόφο του Φρουρίου έχει κηρυχτεί ως προέχον βυζαντινό μνημείο και αφορά στα εξής:

**Μπεζεστένι (Bedesten, σκεπαστή αγορά)** Είναι οθωμανικής περιόδου, κτισμένο τον 15ο αιώνα και σε χρήση μέχρι τα τέλη του 19ου αιώνα. Είναι το τρίτο οικοδόμημα αυτού του είδους που σώζεται στην Ελλάδα, έχει δε χαρακτηριστεί διατηρητέο με τις πιο πάνω ρυθμίσεις, με δυνατότητα πλήρους αποκατάστασής του. Αποτελούσε το κέντρο της λαρισαϊκής αγοράς κατά τη διάρκεια της τουρκοκρατίας.

**Παλαιοχριστιανική τρικόλιτη Βασιλική του Φρουρίου** Η παλαιοχριστιανική Βασιλική, νότια του λόφου του Αγίου Αχιλλείου, αποτελεί κτίσμα της πρωτο-βυζαντινής εποχής (6ος αι. μ.Χ.), αποκαλύφθηκε δε σχεδόν ολόκληρη.

**Α΄ Αρχαίο Θέατρο** Ελληνιστικής περιόδου το οποίο χρονολογείται από τον 3ο π.Χ. αιώνα στα χρόνια του βασιλιά της Μακεδονίας «Φιλίππου του Ε΄». Το Θέατρο ήταν κατασκευασμένο από λευκό μάρμαρο και ήταν χωρητικότητας περίπου 12.000 θεατών, κατά τη διάρκεια δε της ρωμαιοκρατίας χρησιμοποιήθηκε και ως αρένα για μονομαχίες και θηριομαχίες. Πρόκειται για το μοναδικό θέατρο τέτοιου μεγέθους στον ελλαδικό χώρο που βρίσκεται μέσα στον αστικό ιστό. Αποτελεί το σημαντικότερο δείγμα της πολιτιστικής φυσιογνωμίας της αρχαίας Λάρισας και πιθανολογείται ότι είναι, αν όχι σπουδαιότερο, τουλάχιστον ίσης αξίας με το θέατρο της Επιδαύρου. Μέχρι σήμερα έχει αποκαλυφθεί σημαντικό τμήμα του, ενώ οι εργασίες συνεχίζονται. Φέρει την τυπική διάρθρωση του ελληνιστικού θεάτρου με τα τρία βασικά στοιχεία: κοίλο – ορχήστρα – σκηνή, και με διάμετρο ορχήστρας περίπου 25μ.

**Β΄ Αρχαίο Θέατρο** Χρονολογείται από τον 1ο π.Χ. αιώνα και μετά από ανασκαφές εντοπίστηκαν και αποκαλύφθηκαν λείψανα της σκηνής, οι πάροδοι, η ορχήστρα και μέρος του κοίλου. Ο αρχαιολογικός χώρος ορίζεται από τους δρόμους Εργατικής Πρωτομαγιάς, Ταγματάρχου Βελισαρίου, Παραπήγειου και ανωνύμου πεζοδρόμου. Ο προσανατολισμός του είναι προς την αγορά. Σήμερα έχει αναστηλωθεί και φιλοξενεί κατά καιρούς παραστάσεις αρχαίου δράματος. Σώζονται συνολικά 13 κερκίδες με δυο σειρές εδωλίων η καθεμιά και 14 κλίμακες. Κατά τις ανασκαφές βρέθηκε ανεπίγραφη στήλη αφιερωμένη στη Δήμητρα και την Κόρη, που φανερώνει ότι πιθανόν στο μέρος αυτό βρισκόταν το ιερό τους.

**Τουρκικό Λουτρό** Από Φιλελλήνων 19 μέχρι Βενιζέλου 13. Σωζόμενα τμήματα του άλλοτε μεγάλου δίδυμου τουρκικού λουτρού με τους διασωθέντες δυο τρούλους και μορφολογικά στοιχεία στο εσωτερικό των καταστημάτων που στεγάζονται σε αυτό, τα οποία χρονολογούν το κτίσμα στο 18ο αιώνα, ενώ η αρχική οικοδομική του φάση ανάγεται στο 16ο.

**Τέμενος Μπαϊρακλί Τζαμί** Στη συμβολή των οδών Παπαφλέσσα και Όσσης. Θολωτό κτίσμα χρονολογούμενο στις αρχές του 16ου αιώνα το οποίο βρίσκεται στην οδό Παπαφλέσσα. Είναι το μοναδικό σωζόμενο από τα 40 παλιά τζαμιά της παλαιάς πόλης, πιθανόν όμως το πρώτο που κατασκευάστηκε.

**Οθωμανικό Τέμενος** Γενή Τζαμί επί των οδών 31ης Αυγούστου και Αμαλίας το οποίο σώζεται σε καλή κατάσταση. Αποτελεί τετράγωνο κτίσμα του τέλους του 19ου αιώνα με προστώο τοξωτό στεγασμένο με τρεις θόλους. Στα ΝΔ του οικήματος υπάρχει ο μιναρές που σώζεται μέχρι τον εξώστη.



**Παλαιές φυλακές** Επί της οδού στον περίβολο του 5ου Γυμνασίου – Λυκείου. Πρόκειται για κεραμοσκεπές κτίσμα του 18ου αιώνα που λειτουργούσε ως πυριτιδαποθήκη. Έχει αποκατασταθεί από την αρχαιολογική υπηρεσία και διαμορφώθηκε δε σε πολιτιστικό κτίριο ως Μουσείο Εθνικής Αντίστασης και χώρος εκδηλώσεων, με προοπτική να ενταχθεί στη ζωή του σχολικού συγκροτήματος.

**Αποθήκη Μπουρνάζου** Παρά το κατεδαφισθέν παρά τον Πηνειό Ποταμό τζαμί, ως προεξέχον μεσαιωνικό μνημείο και διατηρητέος ιστορικός και αρχαιολογικός χώρος

**I.N. Μεταμορφώσεως Σωτήρος** Στο χώρο της 1ης Στρατιάς. Πρόκειται για συνεπτυγμένο σταυροειδή εγγεγραμμένο με τρούλο ναό που αναγέρθηκε το 1948 και περατώθηκε το 1952, σύμφωνα με επιγραφή στο δυτικό τοίχο. Ο ναός είναι κατάγραφος με τοιχογραφίες που φιλοτεχνήθηκαν από το Λαρισαίο ζωγράφο και μαθητή του Φώτη Κόντογλου Αγήνορα Αστεριάδη.

**I. Ναός Αγ. Βησσαρίωνος** Στην Πλατεία Λαού. Πρόκειται για σταυροειδή ναό, εγγεγραμμένο με τρούλο, που ανεγέρθηκε το 1955 και αγιογραφήθηκε από το Λαρισαίο ζωγράφο Αγήνορα Αστεριάδη στο διάστημα 1959-1961.

**Συγκρότημα κτιρίων του «Μύλου Παππά»** Το συγκρότημα αποτελεί το σημαντικότερο μνημείο της νεότερης περιόδου της πόλης, που μέχρι τις αρχές του αιώνα λειτουργούσε ως αλευρόμυλος. Έχει χαρακτηριστεί διατηρητέο από το ΥΠΠΟ και έχει αναστηλωθεί, συντηρηθεί και αποκατασταθεί από το Δήμο, τόσο οι κτιριακές εγκαταστάσεις όσο και ο αύλειος χώρος. Στις περιμετρικές σιταποθήκες λειτουργούν θέατρο, υπαίθριος κινηματογράφος, μπαρ, κουκλοθέατρο (Τριτόμπα), σχολή χορού και αίθουσα παραστάσεων, καθώς και αίθουσα για τη Φιλαρμονική του Δήμου.

**Συγκρότημα κτηρίων Αβερωφείου Σχολής** Το συγκρότημα αποτελεί αξιόλογο και αντιπροσωπευτικό δείγμα συγκροτήματος κτηρίων με εκπαιδευτικό χαρακτήρα, με ιδιαίτερα μορφολογικά, αρχιτεκτονικά χαρακτηριστικά και εκλεκτικιστικά στοιχεία που εκφράζουν την αρχιτεκτονική της εποχής.

**Παλαιά Σφαγεία** Επί της οδού Αεροδρομίου. Αποτελούν αξιόλογο δείγμα σιδηράς κατασκευής των αρχών του 20ου αιώνα, κατάλληλο για τη μελέτη της αρχιτεκτονικής στον τομέα αυτό. Αναστηλώθηκε και στεγάζονται οι λειτουργίες του Δημοτικού Ραδιοφώνου και του Β' Κ.Ε.Π. του Δήμου Λαρισαίων.

**Τοιχογραφίες Λαϊκού ζωγράφου Μιχαήλ Παντόφλη** Αφορούν σε 8 τοιχογραφίες που αποτοιχίστηκαν από τη Δημοτική Αγορά της Λάρισας, ως αξιόλογα δείγματα της λαϊκής ζωγραφικής του 20ου αιώνα και οι μοναδικές σωζόμενες του καλλιτέχνη.

#### **Διατηρητέα Κτήρια**

*Επί της οδού Μανωλάκη 11.* Από τα ελάχιστα δείγματα νεοκλασικής αρχιτεκτονικής της πόλης της Λάρισας το οποίο σήμερα αναμορφώνεται ώστε να στεγαστεί ο ΟΚΑΝΑ.

*Επί των οδών Καραϊσκάκη και Φαρμακίδου.* Αντιπροσωπευτικό δείγμα τοπικής αρχιτεκτονικής των αρχών του 20ου αιώνα.

*Κτήριο Λ. Μουσών Επί της οδού Παλαιστίνης.* Αξιόλογο δείγμα αστικής αρχιτεκτονικής των πρώτων δεκαετιών του 20ου αιώνα με στοιχεία Art Nouveau και το μοναδικό που σώζεται του αρχιτέκτονα Κολονέλλου.

*Ιστορικό Κτήριο Επί της οδού Γ. Σεφέρη.* Αποτελεί ένα από τα τελευταία δείγματα της αρχιτεκτονικής των ελληνικών σπιτιών που διατηρούσαν στη Λάρισα οι ευκατάστατοι έμποροι πριν την προσάρτηση (1381). Σήμερα δεν βρίσκεται σε καλή κατάσταση.

**Μνημείο του Ιπποκράτη** Απέναντι από το πάρκο του Αλκαζάρ στο δρόμο προς τον Τύρναβο. Εξαιτίας μιας πλημμύρας του Πηνειού, το 1826, αποκαλύφθηκε ο τάφος του Ιπποκράτη (460 - 377 π.Χ.), πατέρα της ιατρικής επιστήμης. Κοντά του στήθηκε κενοτάφιο και μαρμάρινος ανδριάντας το 1978, έργο του Τυρναβίτη γλύπτη Γεωργίου Καλακαλά. Το 1986 ιδρύθηκε Ιατρικό Μουσείο από το Λαρισαίο αρχίατρο Δημήτριο Παλιούρα.

**Αρχαιολογικός Χώρος Μαγούλας Σουφλίου** Έχει χαρακτηριστεί ως αρχαιολογικός χώρος της προϊστορικής εποχής σε απόσταση 3 χλμ. ΒΑ της Λάρισας, στη δεξιά (ανατολική) όχθη του Πηνειού ποταμού.

#### **Δημοτική Ενότητα Κοιλάδας**

#### **ΑΡΧΑΙΟΛΟΓΙΚΟΙ ΧΩΡΟΙ :**

#### **Αρχαιολογικός Χώρος Άτραγα**

Ελευθεραί: ευρήματα της νεολιθικής και κλασικής εποχής βρέθηκαν σε λόφο στη ΝΔ πλευρά του χωριού

Λουτρό: Περιοχή φυσικό ύψωμα «Ανεμόμυλος», βρέθηκαν λείψανα τειχών κλασικής εποχής και νεολιθική εγκατάσταση σε μαγούλα.

Λουτρό: Περιοχή Αργυρόμυλος, ευρήματα της νεολιθικής εποχής και της Χαλκοκρατίας.

Αμυγδαλέα: νεολιθικός οικισμός στον προσφυγικό συνοικισμό στη θέση «Μαγούλα» (απολιθωμένα οστά ζώων της Παλαιολιθικής εποχής)

Αμυγδαλέα: νεολιθικός οικισμός (Β όχθη του Πηνειού) απέναντι από το σημερινό χωριό, όπου αποκαλύφθηκαν και πήλινες σαρκοφάγοι

Ραχούλα: αρχαία ευρήματα κοντά στο χωριό στις θέσεις «Μαγούλες», «Περδικοφωλιές» και κοντά στον οικισμό Κάστρο

Κουτσόχερο: λείψανα τοίχων νεολιθικής εποχής στο δυτικό άκρο του χωριού. Ευρήματα επίσης ανακαλύφθηκαν από την Χαλκοκρατία και μεταβυζαντινά

#### **ΕΚΚΛΗΣΙΕΣ :**

Κοιλάδα: Αγ.Σπυρίδωνα (18<sup>ος</sup> αι., πέτρινη στον τύπο της βασιλικής με αγιογραφίες)

Κοιλάδα: Γενεσίου της Θεοτόκου (1960-65 στον τύπο της βασιλικής, με πρόσφατες αγιογραφίες)

Κουτσόχερο: παλιά πέτρινη εκκλησία χτισμένη από τις αρχές του 19<sup>ου</sup> αι. δίπλα στο μητροπολιτικό ναό του Αγ.Νικολάου

#### **ΜΝΗΜΕΙΑ**

Κουτσόχερο: το πέτρινο τοξωτό γεφύρι (18<sup>ος</sup> αι.)

Ι. Ν. Αγίου Νικολάου Κουτσόχερου έχει χαρακτηριστεί ως μνημείου χρήζοντος ειδικής κρατικής προστασίας.

### Δημοτική Ενότητα Γιάννουλης

#### ΑΡΧΑΙΟΛΟΓΙΚΟΙ ΧΩΡΟΙ :

Αρχαιολογικός χώρος της Άργισσας (νοτιοδυτικό όριο του Δήμου)

Αρχαιολογικός χώρος Αράπη Μαγούλας, Τατάρ ή Μύτικας (δυτικά του οικισμού της Φαλάνης)

#### ΜΝΗΜΕΙΑ :

Πύργος του Χαροκόπου (Διατηρητέο κτήριο)

Ι. Ν. Αγίου Νικολάου στην Τ.Κ. Φαλάνης ως κτίριο που χρήζει ειδικής κρατικής προστασίας, επειδή αποτελεί χαρακτηριστικό δείγμα εκκλησιαστικής αρχιτεκτονικής του 19ου αιώνα.

Στον επόμενο πίνακα συνοψίζονται τα πολιτιστικά μνημεία της πόλης της Λάρισας

Πίνακας 3.3.1 Πολιτιστικά Μνημεία στον Δήμο Λαρισαίων

Δ.Ε/Κ	Μνημείο	ΦΕΚ
Λάρισα	1. Πόλη της Λάρισας	ΦΕΚ 687/Β/3-6-03
Λάρισα	2. Κάστρο Λαρίσης – Τουρκικό Μπεζεστένι	ΦΕΚ 28/Α/26-2-1922 ΦΕΚ 776/Β/26-10-88
Λάρισα	3. Παλαιοχριστιανική τρίκλιτη Βασιλική του Φρουρίου	Φ.Ε.Κ. 285/Β/15-5-1985
Λάρισα	4. Α Αρχαίο Θέατρο	ΦΕΚ 394/Β/11-5-86
Λάρισα	5. Β Αρχαίο Θέατρο	ΦΕΚ 307/Β/178-6-87 ΦΕΚ 394/Β/11-5-86
Λάρισα	6. Τουρκικό Λουτρό (Χαμάμ)	ΦΕΚ 307/Β/17-6-87 ΦΕΚ 796/Β/31-10-86 ΦΕΚ 1160/Β/5-11-98
Λάρισα	7. Τέμενος Μπαϊρακλί Τζαμί	ΦΕΚ 475/Β/24-6-94
Λάρισα	8. Οθωμανικό Τέμενος (Γενή Τζαμί)	ΦΕΚ 539/Β/21-6-95
Λάρισα	9. Παλαιές φυλακές	ΦΕΚ 401/Α/14-10-1937
Λάρισα	10. Αποθήκη Μπουρνάζου	ΦΕΚ 302/Β/20-5-1985
Λάρισα	11. Αποθήκη Μπουρνάζου	ΦΕΚ 312/Α/16-12-1924
Λάρισα	12. Ι.Ν. Μεταμορφώσεως Σωτήρος	ΦΕΚ 1208/Β/26-11-98
Λάρισα	13. Ι. Ναός Αγ. Βησσαρίωνος	ΦΕΚ 505/Β/19-6-1997
Λάρισα	14. Συγκρότημα κτηρίων «Μύλου Παππά»	ΦΕΚ 862/Β/16-11-1989
Λάρισα	15. Συγκρότημα κτηρίων Αβερωφείου Σχολής	ΦΕΚ 182/Β/1993
Λάρισα	16. Παλαιά Σφαγεία	ΦΕΚ 106/Β/28-2-1991
Λάρισα	17. Τοιχογραφίες Λαϊκού ζωγράφου Μιχαήλ Παντόφλη	ΦΕΚ 275/Β/20-3-1980
Λάρισα	18. Διατηρητέο Κτήριο	ΦΕΚ 49/Β/10-2-1982
Λάρισα	19. Διατηρητέο Κτήριο	ΦΕΚ 487/Β/28-7-1992
Λάρισα	20. Κτήριο Λ. Μουσών	ΦΕΚ 381/Β/30-6-1983
Λάρισα	21. Ιστορικό Κτήριο	ΦΕΚ 164/Β/13-4-1982
Λάρισα	22. Μνημείο του Ιπποκράτη	
Λάρισα	23. Διατηρητέο κτήριο ΥΠΕΧΩΔΕ	
3 χλμ. ΒΑ της	24. Αρχαιολογικός Χώρος Μαγούλας	ΦΕΚ 248/Β/23-3-1999
Λάρισας	25. Σουφλίου	
Δ.Δ. Κουτσόχερου	26. Ι. Ν. Αγίου Νικολάου	Φ32/59493/1751/29-11-2000 - ΦΕΚ 1535/Β/15-12-2000
Δ.Δ. Φαλάνης	27. Ι. Ν. Αγίου Νικολάου	ΦΕΚ 1039/Β/23-8-2000

Πέραν των παραπάνω μνημείων έχουν εντοπιστεί και άλλα πολυάριθμα ίχνη μνημείων διάφορων εποχών στην περιοχή της πόλης της Λάρισας.

### 3.3.2 Μουσεία

**Διαχρονικό Μουσείο** Οι ενέργειες για τη δημιουργία ενός σύγχρονου μεγάλου Μουσείου στη Λάρισα ξεκίνησαν με ενέργειες του πρώτου Εφόρου της νεοσυσταθείσας το 1973, ΙΕ' ΕΠΚΑ, κ. Κ. Γαλλή. Το 1975 ο Δήμος Λαρισαίων δώρισε στο ΥΠ.ΠΟ. ένα οικόπεδο 10 στρ. για το κτίσιμο Νέου Μουσείου στις νότιες παρυφές της πόλης (Μεζούρλο). Αργότερα δωρήθηκε μεγάλη έκταση που φθάνει συνολικά τα 54 στρ. Το 1985 προκηρύχθηκε πανελλήνιος αρχιτεκτονικός διαγωνισμός και το 1995 θεμελιώθηκε το Διαχρονικό Μουσείο Λάρισας. Στο κτίριο στεγάζονται ήδη τα γραφεία της Εφορείας Αρχαιοτήτων Λάρισας ενώ η μόνιμη έκθεση του τελεί υπό προετοιμασία.

**Δημοτική Πινακοθήκη Λάρισας «ΜΟΥΣΕΙΟ Γ.Ι. ΚΑΤΣΙΓΡΑ»** Η Δημοτική Πινακοθήκη Λάρισας αποτελεί μια εκτός του κέντρου της πόλης, εστία πολιτιστικής δραστηριότητας και παρέχει όλα τα κίνητρα και τις δυνατότητες στους δημότες για ενεργό συμμετοχή στον τομέα των εικαστικών τεχνών. Η Δημοτική Πινακοθήκη στεγάζει όλους τους πίνακες της συλλογής Κατσίγρα και γνωστών Ελλήνων και ξένων ζωγράφων που αποτελείται περίπου από 1.000 πίνακες. Φιλοξενεί περιοδικές εκθέσεις. Σημαντική δραστηριότητα του φορέα αποτελεί το Ελεύθερο εργαστήρι Εικαστικών Τεχνών που προσφέρει εκπαίδευση τόσο σε παιδιά όσο και σε ενήλικες και έχει καθιερωθεί ως μία από τις σημαντικότερες εστίες πολιτισμού της ελληνικής περιφέρειας. Η επιλογή της αρχιτεκτονικής λύσης έγινε μετά από Πανελλήνιο Αρχιτεκτονικό διαγωνισμό, το 1984. Το κτίριο άρχισε να κατασκευάζεται από το 1991 και ολοκληρώθηκε το 2003 οπότε και εγκαινιάστηκε από τον τότε Πρόεδρο της Δημοκρατίας Κ. Στεφανόπουλο. Το κτίριο λειτουργεί με τις πλέον σύγχρονες προδιαγραφές καθώς οργανώθηκε με βάση σύγχρονες μουσειολογικές, μουσειογραφικές μελέτες και προμήθεια κατάλληλου εξοπλισμού. Βρίσκεται σε οικόπεδο 10.000 μ<sup>2</sup> στην αναπτυσσόμενη συνοικία της Νεάπολης με μεγάλη πλατεία εμπροσθεν αυτού και αποτελείται από δύο ορόφους και υπόγειο με συνολικό εμβαδόν 7.285 μ<sup>2</sup> (Ισόγειο: 2.788 μ<sup>2</sup>, Α' όροφος: 2.513 μ<sup>2</sup>, Υπόγειο: 1.983 μ<sup>2</sup>).

Παράλληλα με τους χώρους εντός του κτιρίου, διαμορφώθηκαν και άλλα εργαστήρια για να καλύψουν την αυξημένη ζήτηση, σε παλαιό διώροφο κτίριο που ανακαινίστηκε (πρώην Στρατονομία), σε πολύ κοντινή απόσταση, επί της οδού Σαρίμβεη.

**Λαογραφικό Ιστορικό Μουσείο** Το Λαογραφικό – Ιστορικό Μουσείο εγκαινιάστηκε το 1983. Βασικός του στόχος, η παρουσίαση των διαφόρων εκφράσεων του υλικού και του πνευματικού βίου των ανθρώπων της προβιομηχανικής εποχής στην περιοχή και την πόλη της Λάρισας. Παρουσιάζονται τα θέματα: Κτηνοτροφία νομάδων και ημι-νομάδων, καθώς και Ψαράδες του Πηνειού και της Κάρλας, οργανώνονται δε ειδικά εκπαιδευτικά προγράμματα για μαθητές. Το κτίριο του Λαογραφικού Μουσείου βρίσκεται στη συνοικία Χαραυγής, κοντά στο χώρο του Ο.Σ.Ε. έχει ολοκληρωθεί, και βρίσκεται ήδη σε λειτουργία. Οι συλλογές του Μουσείου αριθμούν περί τα 20.000 αντικείμενα, ο μεγαλύτερος όγκος των οποίων εμπίπτει χρονολογικά στον 19ο αι. και στο πρώτο μισό του 20ου αι., εικονογραφεί δε την πολιτισμική ταυτότητα της Λάρισας και της γύρω περιοχής.

**Ιατρικό Μουσείο** Το Ιατρικό Μουσείο, όπως και το μνημείο του πατέρα της Ιατρικής, Ιπποκράτη, βρίσκεται απέναντι από το πάρκο του Αλκαζάρ. Ο Ιπποκράτης, γεννήθηκε στην Κω το 460

π.Χ. και τα τελευταία χρόνια του έζησε στη Λάρισα, όπου θεράπευσε πολλούς και όπου πέθανε το 377 π.Χ. Πλημμύρα το 1826 στάθηκε η αφορμή να αποκαλυφθεί ο τάφος του, στην έξοδο της πόλης στο δρόμο για την (αρχαία) Γυρτώνη. Στήθηκε έτσι κοντά στο σημείο εκείνο κενοτάφιο και μαρμάρινος ανδριάντας, έργο του γλύπτη Γ. Καλακαλά, τα αποκαλυπτήρια του οποίου έγιναν το 1978. Στο κενοτάφιο ιδρύθηκε το 1986 Ιατρικό Μουσείο από τον Λαρισαίο Αρχίατρο Δημήτρη Παλιούρα, που περιλαμβάνει αντίγραφο της μαρμάρινης επιτύμβιας πλάκας από τον τάφο του Ιπποκράτη, γλυπτές προτομές της Υγείας, του Ασκληπιού, του Αλέξανδρου Φλέμινγκ, του Γ. Παπανικολάου και του ιδρυτή. Επίσης, φωτογραφίες και ιατρικά βιβλία. Το Μουσείο είναι επισκέψιμο κατόπιν συνεννόησης.

**Μουσείο Εθνικής Αντίστασης** Το Μουσείο Εθνικής Αντίστασης στεγάζεται στο κτίριο της παλιάς πυριτιδαποθήκης (ανάμεσα από τις αυλές των σχολείων 5ο Γενικό Λύκειο και 5ο Γυμνάσιο) και διατηρεί μόνιμη έκθεση με τίτλο «Η Θεσσαλία Αντιστέκεται 1941-1944». Η έκθεση παρουσιάζει τον τρόπο που οργανώθηκαν οι Θεσσαλοί για να απελευθερώσουν την πατρίδα από τις δυνάμεις του άξονα.

### 3.3.3 Άλλες Πολιτιστικές Υποδομές

**Δημόσια Βιβλιοθήκη** Η βιβλιοθήκη στεγάζεται σε ιδιόκτητο κτήριο επί της οδού 28ης Οκτωβρίου μετά την μετατροπή του παλιού κτηρίου του Γεωργικού Συνεταιρισμού.

**Δημοτική Βιβλιοθήκη** : Η Δημοτική Βιβλιοθήκη εγκαινιάστηκε τον Φεβρουάριο του 2005 και λειτουργεί στον 1ο όροφο του Χατζηγιάννειου (οδός Ρούσβελτ 59) από όπου οι πολίτες μπορούν να διαβάσουν στο αναγνωστήριο, να πάρουν πληροφορίες και να δανειστούν βιβλία από όλους τους τομείς της γνώσης (Λογοτεχνία, Ιστορία, Κοινωνικές Επιστήμες, Φιλοσοφία κ.λπ.). Επίσης υπάρχει και παιδικό τμήμα με σύγχρονα βιβλία των καλύτερων εκδόσεων για παιδιά ηλικίας από ενός έτους και πάνω.

**Αλκαζάρ και Αισθητικό Άλσος:** Το Αλκαζάρ με σύγχρονη κηποτεχνική διάρθρωση, αποτελεί χώρο ψυχαγωγίας στην αριστερή όχθη του Πηνειού, με το μνημείο της Εθνικής Αντίστασης – έργο του γλύπτη Φιλολάου Τλούπα – μια τεχνητή λίμνη, εγκαταστάσεις μίνι γκολφ, καθώς και το Κηποθέατρο, αμφιθέατρο πολιτιστικών εκδηλώσεων. Το αισθητικό άλσος, κοντά στο πάρκο του Αλκαζάρ στην έξοδο της πόλης, μετά τον καταστροφικό παγετό του 2001 είναι μεν επισκέψιμο, αλλά απαιτούνται φυτεύσεις και εργασίες αποκατάστασης για να καταστεί και πάλι πνεύμονας πρασίνου της πόλης.

**Προσκήνιο Πολιτισμού** Σε κεντρικό σημείο στην συμβολή των οδών Κουμουνδούρου και Ανθίμου Γαζή όπου πρώτα στεγαζόταν οι εγκαταστάσεις της πρώην ΟΥΗΛ ανεγέρθη σύγχρονο κτίριο πολιτισμού με μεγάλη αίθουσα 600 θέσεων μεγάλη και σκηνή θεάτρου με την προοπτική να στεγαστεί εκεί η κεντρική σκηνή του Θεσσαλικού Θεάτρου καθώς και η φιλοξενία σημαντικών πολιτιστικών γεγονότων θεατρικών χορού συναυλιών κλπ. Σήμερα έχει ολοκληρωθεί πλήρως ως προς το κέλυφος και τα Η/Μ και αναζητούνται τρόποι χρηματοδότησης για την πλήρη ολοκλήρωσή του.

**Κινηματογράφος – Ραδιόφωνο** Στην πόλη της Λάρισας σήμερα λειτουργούν το σύμπλεγμα κινηματογραφικών αιθουσών στο εμπορικό κέντρο «Πάνθεον Πλάζα», οι αίθουσες του

«Βικτώρια», και ο Δημοτικός θερινός κινηματογράφος στο Μύλο. Επίσης, πέραν των τηλεοπτικών σταθμών πανελληνίας μετάδοσης της Αθήνας και της Θεσσαλονίκης, εκπέμπουν τρεις Τηλεοπτικοί Σταθμοί της περιοχής που είναι: ASTRA TV, TRT Θεσσαλική Ραδιοφωνία και Τηλεόραση και Θεσσαλία TV. Τέλος, στην πόλη λειτουργούν 8 ραδιοφωνικοί σταθμοί, εκ των οποίων ένας είναι το «Δημοτικό Ραδιόφωνο Λάρισας 93,6».

### **Πολιτιστικές Εκδηλώσεις**

Η πόλη της Λάρισας παρουσιάζει έντονη πολιτιστική δραστηριότητα από τον προηγούμενο αιώνα. Ήδη από το 1911 καθιερώνονται οι πρώτοι πανελλήνιοι ιππικοί αγώνες και οργανώνονται οι πρώτοι γυμναστικοί και ποδηλατικοί αγώνες. Το 1913 -15 ιδρύεται το Εργατικό Κέντρο, η Γεωργική Σχολή, καθώς και ο πρώτος κινηματογράφος, ο «Παράδεισος». Οι μεγάλες «λαϊκές» και το παραδοσιακό παζάρι γίνονταν στην περιοχή του Αλκαζάρ, δίπλα στο ποτάμι. Κατά τη διάρκεια του μεσοπολέμου η Λάρισα μεταμορφώνεται σε νέα πόλη, με δρόμους, σχολεία, δύο μεγάλες κεντρικές πλατείες και νεοκλασικά κτίρια. Το 1930 εγκαινιάζεται ο Υδατόπυργος και από το 1931 η πόλη υδροδοτείται από τον Πηνειό ποταμό. Μέχρι το 1935 ιδρύονται το Δημοτικό Ωδείο, η Δημοτική Βιβλιοθήκη, το Μουσείο, ο Μουσικός Σύλλογος και η Επιτροπή Τουρισμού. Οι φορείς πολιτισμού της Λάρισας προάγουν εν γένει όλες τις καλές τέχνες, οι ρίζες ανάπτυξης των οποίων εντοπίζονται στο μακρύ ιστορικό παρελθόν της πόλης. Οι σημαντικότερες πολιτιστικές εκδηλώσεις του Δήμου Λαρισαίων που λαμβάνουν χώρα καθ' όλη τη διάρκεια του χρόνου (θεατρικές παραστάσεις, λογοτεχνικές και μουσικές βραδιές, κινηματογραφικές προβολές, κουκλοθέατρο, εκθέσεις ζωγραφικής και φωτογραφίας, κ.ά.), είναι οι εξής:

**Μεσογειακό Φεστιβάλ Νέων Κινηματογραφιστών**, κάθε Απρίλιο, όπου διαγωνίζονται νέοι σκηνοθέτες με ταινίες μικρού μήκους. Κάθε χρόνο το φεστιβάλ αφιερώνεται σε σημαντικό Έλληνα ή ξένο σκηνοθέτη.

**Ιπποκράτεια**, εκδηλώσεις αφιερωμένες στον Ιπποκράτη οι οποίες τιμούν τον πατέρα της Ιατρικής με θεατρικές και μουσικές παραστάσεις διακεκριμένων καλλιτεχνών, κάθε δύο χρόνια, τον Οκτώβριο στη Λάρισα.

**Αχιλλεία**, προς τιμή του πολιούχου Αγίου Αχιλλείου με πλήθος εκδηλώσεων σε όλη την πόλη. Ομιλίες, αθλητικές και μουσικοχορευτικές εκδηλώσεις, παραστάσεις κ.α.

**Χορωδιακό Φεστιβάλ του Μουσικού Συλλόγου Λάρισας** Ο Μουσικός Σύλλογος της Λάρισας σε συνεργασία με άλλους φορείς του δήμου και με την συμβολή του Υπουργείου Πολιτισμού, διοργανώνει τον Οκτώβριο Διεθνές Φεστιβάλ Χορωδιακής Μουσικής.

**Έκθεση Βιβλίου** για μια εβδομάδα τον Μάιο στην κεντρική πλατεία της πόλης με την συνεργασία της Ένωσης Βιβλιοπωλών Λάρισας.

**Δημοτικό Κουκλοθέατρο «Τιριτόμπα»** στο πλαίσιο της παγκόσμιας ημέρας του παιδιού γίνεται η γιορτή του παιδιού, το πρώτο Σαββατοκύριακο του Ιουνίου, με θεατρικό παιχνίδι, κουκλοθέατρο, έκθεση βιβλίου και εργαστήρι ζωγραφικής.

Στις **23 Οκτωβρίου γίνονται εκδηλώσεις** για την απελευθέρωση της πόλης από τους Γερμανούς.

Από τον Ιούνιο μέχρι και τον Σεπτέμβριο πραγματοποιείται μεγάλος αριθμός θεατρικών παραστάσεων από γνωστούς θιάσους και συναυλιών από γνωστούς συνθέτες τόσο στο κηποθέατρο του Αλκαζάρ, χωρητικότητας 2.500 θέσεων όσο και στο Αισθητικό άλσος Αναψυχής, το οποίο διαθέτει μικρό θέατρο.

**Οι «Γιορτές Πηνειού»** είναι ένα πολύ-πολιτισμικό Φεστιβάλ που διοργανώνεται κάθε χρόνο στα μέσα του Ιουνίου, στην κοίτη του ποταμού Πηνειού, με τους επισκέπτες του να ξεπερνούν τις εκατό χιλιάδες. Στα πλαίσια του φεστιβάλ λειτουργούν ενημερωτικά περίπτερα από εκατό και πλέον συνδιοργανωτές φορείς και συλλόγους της Λάρισας και όχι μόνο, με θεματικές ενότητες τον πολιτισμό, τις τέχνες, το περιβάλλον, τον εθελοντισμό και την κοινωνική αλληλεγγύη. Ο χώρος που καταλαμβάνουν τα περίπτερα των συνδιοργανωτών φορέων εκτείνονται κατά μήκος τεσσάρων χιλιομέτρων. Κατά τη διάρκεια των επταήμερων Φεστιβαλικών εκδηλώσεων, διοργανώνονται κάθε χρόνο σπουδαίες θεατρικές παραστάσεις, συναυλίες από μεγάλους καλλιτέχνες, αθλητικές δραστηριότητες με επίκεντρο τον Πηνειό καθώς και λογίων – λογίων εκθέσεις εικαστικών και χάπενινγκ (happening) που προσφέρουν αξέχαστες εμπειρίες σε μικρούς και μεγάλους.

Η «**Παραδοσιακή Πολιτεία**» υλοποιείται παράλληλα χρονικά και χωρικά με τις εκδηλώσεις του Φεστιβάλ Πηνειού. Πρόκειται για μια εκδήλωση που βασίζεται στον άξονα: προστασία περιβάλλοντος – πολιτιστική κληρονομιά με τη συμμετοχή τριάντα συνδιοργανωτών φορέων. Αποτελείται από δυο επιμέρους τμήματα. Το «**Παραδοσιακό χωριό**», στο οποίο λαμβάνουν μέρος το σύνολο των γυναικείων πολιτιστικών συλλόγων και των αγροτουριστικών συνεταιρισμών της ευρύτερης περιοχής εκθέτοντας παραδοσιακά χειροποίητα προϊόντα και παρουσιάζοντας επίσης τις δραστηριότητές τους. Το άλλο τμήμα αποτελείται από **συλλόγους βιοκαλλιεργητών**, κέντρα πιστοποίησης βιολογικών προϊόντων, κέντρα ανθοκομίας και κηποτεχνίας γεωπονικούς συλλόγους και γενικότερα φορείς οικολογικού ενδιαφέροντος. Στην Παραδοσιακή Πολιτεία εκτός από την έκθεση προϊόντων και τη διάθεσή τους στο κοινό, πραγματοποιούνται ποικίλες εκδηλώσεις, όπως επιστημονικές ημερίδες, οικολογικές εκδηλώσεις και ομιλίες, αλλά και εξειδικευμένες επιδείξεις (λ.χ. επίδειξη εύρεσης μανιταριού τρούφας κ.α.)

Στην πόλη εδρεύει το ιδιωτικό «Θέατρο Τεχνών» στην οδό Ταγματάρχου Βελισσαρίου και Πηνειού και το «Μικρό θέατρο» στην οδό Ολύμπου. Λειτουργούν ιδιωτικές Μουσικές Σχολές και ιδιωτικές Σχολές Χορού καθώς και διάφορες ιδιωτικές γκαλερί – αίθουσες τέχνης.

### 3.4 Αθλητικές και Τουριστικές Υποδομές

#### 3.4.1 Αθλητικές Υποδομές

Στην πόλη της Λάρισας υπάρχει πληθώρα αθλητικών εγκαταστάσεων και αξιόλογη παράδοση αθλητικών σωματείων.

##### **Εθνικό Αθλητικό Κέντρο Λάρισας (Ε.Α.Κ.Λ.)**

Το Εθνικό Αθλητικό Κέντρο Λάρισας κατασκευάστηκε το 1965, καταλαμβάνει συνολικά έκταση 56.000 τ.μ. και αποτελεί ιδιοκτησία της Γενικής Γραμματείας Αθλητισμού. Το Ε.Α.Κ.Λ. περιλαμβάνει Κλειστό Κολυμβητήριο, το Στάδιο Αλκαζάρ, Κλειστό Γυμναστήριο, Κλειστό Γυμναστήριο Αγίου Θωμά, Κλειστό Γυμναστήριο Νεάπολης, υπαίθριες εγκαταστάσεις Νεάπολης και Αίθουσα Βαρέων Αθλημάτων.

Οι χώροι του Ε.Α.Κ.Λ. μπορούν να εξυπηρετήσουν συνολικά τα παρακάτω αθλήματα:

<b>Ποδόσφαιρο</b>	<b>Στίβος</b>	<b>Άρση Βαρών</b>	<b>Ορειβασία</b>
Καλαθοσφαίριση	Πετοσφαίριση	Πάλη	Αναρρίχηση
Κολύμβηση	Αντιπέραση	Πυγμαχία	
Υδατοσφαίριση	Χειροσφαίριση	Tae Kwon Do	
Τεχνική Κολύμβηση	Αντισφαίριση		

Το **Κλειστό Κολυμβητήριο** καταλαμβάνει έκταση 3.000 τ.μ., έχει χωρητικότητα 1.300 θεατών και άρχισε να λειτουργεί το 1977.

Το **Στάδιο Αλκαζάρ**, καταλαμβάνει έκταση 21.000 τ.μ., έχει χωρητικότητα 14.848 θεατών και κατασκευάστηκε το 1965. Ο αγωνιστικός χώρος έχει διαστάσεις 105X68, διαθέτει οκτώ διαδρομές στίβου και οι κεντρικές του θύρες 2,3,4 καλύπτονται από σκέπαστρο σύγχρονων προδιαγραφών. Βρίσκεται στη βορειοδυτική άκρη της πόλης, δίπλα στο ομώνυμο πάρκο.

Το Στάδιο έχει ανακαινισθεί - εκσυγχρονισθεί σε μεγάλο βαθμό και διαθέτει πλέον στέγαστρο, καθίσματα, νέους προβολείς, στίβο 8 διαδρομών, ανακαινισμένους εσωτερικούς χώρους κ.λ.π.

Το **Κλειστό Γυμναστήριο** Καταλαμβάνει έκταση 1.680 τ.μ., έχει χωρητικότητα 1.200 θεατών και κατασκευάστηκε το 1967.

Το **Κλειστό Γυμναστήριο Αγίου Θωμά** Καταλαμβάνει έκταση 1.270 τ.μ. και κατασκευάστηκε το 1987.

Το **Κλειστό Γυμναστήριο Νεάπολης** Καταλαμβάνει έκταση 4.800 τ.μ., έχει χωρητικότητα 3.995 θεατών και κατασκευάστηκε το 1995. Το Κλειστό της Νεάπολης φιλοξένησε αγώνες του Παγκόσμιου Πρωταθλήματος Εφήβων (1995), καθώς και ένα Final-four της Ευρωλίγκας γυναικών (1997). Τέλος, σε αυτό διεξήχθη και ένα Final-four του Κυπέλλου Ελλάδας (2003).

Οι **Υπαίθριες εγκαταστάσεις Νεάπολης** αναπτύσσονται σε έκταση 24.000 τ.μ. και κατασκευάστηκαν το 1985. Το Αθλητικό κέντρο Νεάπολης διαθέτει 2 γήπεδα ποδοσφαίρου κανονικών διαστάσεων, 2 γήπεδα τένις, 3 γήπεδα μπάσκετ, 1 γήπεδο 5 X 5, Ανοιχτή πισίνα 12 X 25, Γήπεδο beach soccer και Γήπεδο beach volley.

Η **Αίθουσα Βαρέων Αθλημάτων** καταλαμβάνει έκταση 1.242 τ.μ., έχει χωρητικότητα 600 θεατών και κατασκευάστηκε το 1985.



Ο Δήμος Λαρισαίων έχει δημιουργήσει πολλές και πλήρως εξοπλισμένες αθλητικές εγκαταστάσεις, οι οποίες είναι έτοιμες να δεχτούν όλους τους πολίτες και να φιλοξενήσουν κάθε είδους διοργάνωση. Οι αθλητικές εγκαταστάσεις στον Δήμο Λαρισαίων περιλαμβάνουν:

Το **αθλητικό κέντρο Νεάπολης** (Συνοικία Νεάπολης, οδός Δασόχου) με 1 γήπεδο ποδοσφαίρου με χλοοτάπητα και κερκίδες, 1 γήπεδο ποδοσφαίρου με χλοοτάπητα και φωτισμό, 2 γήπεδα τένις με ελαστικό τάπητα και φωτισμό, 2 γήπεδα μπάσκετ με ελαστικό τάπητα και φωτισμό, 1 γήπεδο μπάσκετ (ασφάλτινο) με φωτισμό, 1 γήπεδο ποδοσφαίρου 5X5 με χλοοτάπητα κουλουάρ 4 διαδρομών, αποδυτήρια, κυλικείο και Κέντρο Θερινών Αθλημάτων με Πισίνα ανοικτή 25 μ., Παιδική πισίνα, 1 γήπεδο beach Βόλεϊ, 1 γήπεδο beach soccer, αναψυκτήριο

Το **αθλητικό κέντρο «Γιώργος Μητσιμπόνας»** (Συνοικία Ιπποκράτη, Τέρμα Κοζάνης) με 3 γήπεδα ποδοσφαίρου με χλοοτάπητα και φωτισμό, 5 γήπεδα τένις χωμάτινα με φωτισμό (το ένα μικρών διαστάσεων), 4 γήπεδα ποδοσφαίρου 5X5 με χλοοτάπητα και φωτισμό, εγκαταστάσεις ρίψεων (στίβου), χώρος εκμάθησης τοξοβολίας, ιππικές εγκαταστάσεις (στάβλοι – μανέζ), 3 συγκροτήματα αποδυτηρίων, κυλικείο, παιδική χαρά.

Το **αθλητικό κέντρο «Δ.Κουκολίτσιος-Δ.Μουσιάρης»** (Συνοικία Αβέρωφ) με 1 γήπεδο ποδοσφαίρου με χλοοτάπητα και φωτισμό, 2 γήπεδα ποδοσφαίρου 5X5 με χλοοτάπητα και φωτισμό, 2 γήπεδα τένις με ελαστικό τάπητα και φωτισμό, 2 γήπεδα τένις με συνθετικό χλοοτάπητα και φωτισμό, κουλουάρ 4 διαδρομών, αποδυτήρια, κυλικείο, παιδική χαρά.

Το **αθλητικό κέντρο Ανθούπολης (Συνοικία Ανθούπολης)** με 1 γήπεδο ποδοσφαίρου με χλοοτάπητα, 2 γήπεδα τένις με ελαστικό τάπητα και φωτισμό, 2 γήπεδα μπάσκετ με ελαστικό τάπητα και φωτισμό, 1 γήπεδο βόλεϊ με ελαστικό τάπητα και φωτισμό, κυλικείο, αποδυτήρια.

Το **αθλητικό κέντρο Νέας Πολιτείας** με 2 γήπεδα ποδοσφαίρου με χλοοτάπητα (το ένα με φωτισμό), υπό κατασκευή – κερκίδες – πισίνα 50μ. – πισίνα εσωτερική μικρών διαστάσεων

Τις **αθλητικές εγκαταστάσεις Βιολογικού Καθαρισμού** με 2 γήπεδα τένις με ελαστικό τάπητα, 2 γήπεδα μπάσκετ με ελαστικό τάπητα, 1 γήπεδο ποδοσφαίρου με χλοοτάπητα, 3 προπονητήρια ποδοσφαίρου με χλοοτάπητα, αποδυτήρια.

Την **περιοχή Θεσσαλικού** με 1 γήπεδο ποδοσφαίρου με χλοοτάπητα, 1 γήπεδο βόλεϊ, 1 γήπεδο μπάσκετ, αποδυτήρια, κυλικείο.

Το **κλειστό γυμναστήριο στην συνοικία Αγ. Κων/νου** με 1 γήπεδο μπάσκετ/βόλεϊ με δάπεδο παρκέ, 4 επιπλέον μίνι μπασκέτες κινητές, κερκίδες 300 θέσεων, θέρμανση, ηχητική εγκατάσταση, πολύζυγα, κυλικείο.

Το **αθλητικό κέντρο Αμπελοκήπων** με 1 γήπεδο ποδοσφαίρου με χλοοτάπητα, κερκίδες και φωτισμό, 1 γήπεδο μπάσκετ, 1 γήπεδο βόλεϊ, 1 προπονητήριο ποδοσφαίρου με χλοοτάπητα, αποδυτήρια.

Το **αθλητικό κέντρο Αβέρωφ (συνοικία Αβέρωφ)** με 1 γήπεδο ποδοσφαίρου (όχι κανονικών διαστάσεων), 3 προπονητήρια ποδοσφαίρου με χλοοτάπητα, αποδυτήρια.

Σε όλες τις τοπικές κοινότητες Αμυγδαλα - Γιάννουλη (2) - Δασοχώρι - Ελευθεραί - Κοιλάδα - Κουτσόχερο - Μάνδρα - Τερψιθέα - Ραχούλα - Φαλάνη (3) υπάρχουν γήπεδα ποδοσφαίρου τα οποία

διαχειρίζονται οι τοπικές κοινότητες και ομάδες καθώς και 1 γήπεδο ποδοσφαίρου (ξερό) που δεν χρησιμοποιείται στην περιοχή του Γηροκομείου.

Στα παραπάνω αθλητικά κέντρα και αθλητικές εγκαταστάσεις του Δήμου Α.Κ. εφαρμόζονται τα προγράμματα των Ακαδημιών-Σχολών Εκμάθησης Αθλημάτων του Δήμου, διεξάγονται τα πρωταθλήματα Εργαζομένων του Δήμου (παρ., τα πρωταθλήματα όλων των κατηγοριών της Ένωσης Ποδοσφαιρικών Σωματείων Ν. Λάρισας (των σωματείων της πόλης), τα Σχολικά πρωταθλήματα όλων των βαθμίδων, αγώνες πρωταθλημάτων φορέων της πόλης, Ενόπλων Δυνάμεων, Σωματών Ασφαλείας κλπ. Τα προγράμματα υλοποιούνται με αρμόδια την Διεύθυνση Αθλητισμού, Πολιτισμού, Επιστημών και Κοινωνικής Πολιτικής και αναλυτικότερα η δραστηριότητα της περιγράφεται στην παράγραφο 5.2.2.2.

Μεγάλος είναι επίσης και ο αριθμός των αθλητικών σωματείων που δραστηριοποιούνται στην πόλη. Ειδικότερα, σε σύνολο 296 αθλητικών σωματείων στο Νομό Λάρισας, στην πόλη της Λάρισας λειτουργούν τα περισσότερα και μάλιστα δραστηριοποιούνται εκτός του ποδοσφαίρου και σε πληθώρα άλλων αθλημάτων. Σημαντική ομάδα ποδοσφαίρου είναι η ΑΕΛ Λάρισας, ο Ναυτικός Όμιλος Λάρισας (κολύμβηση), κ.ά. Η ποδοσφαιρική ομάδα Αθλητική Ένωση Λάρισας (ΠΑΕ Α.Ε.Λ.) είναι πανελληνίως γνωστή. Ιδρύθηκε το 1964, με τη συγχώνευση του Λαρισαϊκού, του Ηρακλή, του Άρη και του Τοξότη. Επίσημο όνομα της ομάδας από το 2003 είναι «ΠΑΕ ΑΕΛ 1964». Η ΑΕΛ είναι μία ιστορική ομάδα που έχει κατακτήσει διάφορα κύπελλα, το πρωτάθλημα Ελλάδας το 1988, το κύπελλο το 1985 και το 2007.

### 3.4.2 Τουριστικές Υποδομές

Η πόλη της Λάρισας, χτισμένη στο κέντρο της Θεσσαλίας αποτελεί οικονομικό, διοικητικό και επιστημονικό κέντρο και διαθέτει αξιολογα αξιοθέατα, μνημεία και εκδηλώσεις. Η Λάρισα έχει φιλοξενήσει κατά καιρούς εκθέσεις, αθλητικές εκδηλώσεις και συνέδρια. Διαθέτει επίσης ισχυρό επιχειρηματικό δυναμικό και υπηρεσίες. Πέρα από την ανάπτυξη ορισμένων μορφών τουρισμού που συνδέονται με επαγγελματικές δραστηριότητες (όπως είναι πχ τουρισμός πόλης, επιχειρηματικός, συνεδριακός) δεν αποτελεί τουριστικό προορισμό αλλά λειτουργεί περισσότερο ως «πέρασμα» για διάφορες τουριστικές περιοχές του Νομού.

Η ξενοδοχειακή υποδομή στην πόλη καταγράφεται στον παρακάτω πίνακα:

5 αστέρων	4 αστέρων	3 αστέρων	2 αστέρων	1 αστέρι
ΛΑΡΙΣΑ ΙΜΠΕΡΙΑΛ	ΔΙΒΑΝΗ ΠΑΛΛΑΣ	ΑΣΤΕΡΑΣ	ΑΚΡΟΠΟΛ	ΑΡΗΣ
		ΓΚΡΑΝΤ ΟΤΕΛ	ΑΧΙΛΛΙΟΝ	ΔΙΕΘΝΕΣ
		ΔΙΟΝΥΣΟΣ	ΕΛΕΝΑ	ΛΙΝΤΟ
		ΜΕΤΡΟΠΟΛ		ΜΑΚΕΔΟΝΙΑ
		ΠΑΡΚ		ΝΕΟΝ
				ΠΑΝΘΕΟΝ

## **4 Ανάλυση-αξιολόγηση της κατάστασης της περιοχής του Δήμου Λαρισαίων και εντοπισμός των κρίσιμων ζητημάτων τοπικής ανάπτυξης**

Η υφιστάμενη κατάσταση του Δήμου Λαρισαίων, όπως περιγράφεται στα προηγούμενα κεφάλαια, καταδεικνύει τις ιδιαιτερότητες και τα ειδικά προβλήματα της συγκεκριμένης περιοχής. Στην προσπάθεια καλύτερης παρουσίασης και αξιολόγησης της υφιστάμενης κατάστασης χρησιμοποιείται η μέθοδος της Ανάλυσης Ισχυρών και Αδύνατων σημείων, Ευκαιριών και Απειλών (μέθοδος SWOT). Η μέθοδος αυτή συνοψίζει με τον καλύτερο τρόπο τα κύρια συμπεράσματα της καταγραφής που πραγματοποιείται στην παρούσα μελέτη και θέτει τις κύριες συνιστώσες της αναπτυξιακής στρατηγικής.

Τα συμπεράσματα της ανάλυσης αυτής χρησιμεύουν στον καθορισμό των αξόνων παρέμβασης, που θα πρέπει να σχεδιαστούν και να εφαρμοστούν έτσι ώστε να αρθούν τα εμπόδια στην ανάπτυξη της. Στους Πίνακες που ακολουθούν παρουσιάζονται ανά Θεματικό Τομέα τα κύρια αποτελέσματα της ανάλυσης για την πόλη της Λάρισας. Οι Θεματικοί Τομείς που αναπτύσσονται είναι οι εξής:

- **Προστασία Περιβάλλοντος και Βελτίωση της Ποιότητας Ζωής,**
- **Παιδεία – Πολιτισμός – Αθλητισμός – Υγεία/Πρόνοια – Τρίτη Ηλικία – Κοινωνική Ενσωμάτωση,**
- **Οικονομία και Απασχόληση**

Στην συνέχεια αναλύονται και τεκμηριώνονται τα στοιχεία που συνθέτουν τα ισχυρά σημεία (δυνατότητες), τα αδύνατα σημεία (προβλήματα/ανάγκες), τις ευκαιρίες και τις απειλές και προκύπτουν τα κρίσιμα ζητήματα για την ανάπτυξη της πόλης και της ευρύτερης περιοχής της. Επισημαίνεται ότι στην ακολουθούσα ανάλυση, η προσέγγιση είναι διπλή ως προς την εστίαση, αντικείμενο αποτελεί «στενά» μεν ο Δήμος ως οργανισμός, «ευρύτερα» ωστόσο η πόλη, καθώς ο Δήμος αποτελεί την έκφραση της πόλης στην συλλογική προσπάθεια για προώθηση της τοπικής και εθνικής, οικονομικής και κοινωνικής ανάπτυξης.

## 4.1 Θεματικός Τομέας: Προστασία Περιβάλλοντος και Βελτίωση της Ποιότητας Ζωής

Πίνακας 4.1.1 Θέμα: Προστασία του Φυσικού και Τεχνητού Περιβάλλοντος – Προώθηση της αποδοτικής χρήσης των πόρων

Θεματικός Τομέας:		Προστασία Περιβάλλοντος και Βελτίωση της Ποιότητας Ζωής				
Θέμα:		Προστασία του Φυσικού και Τεχνητού Περιβάλλοντος – Προώθηση της αποδοτικής χρήσης των πόρων				
A/A	ΠΕΔΙΟ ΑΞΙΟΛΟΓΗΣΗΣ	ΔΥΝΑΤΟΤΗΤΕΣ (Ισχυρά σημεία)	ΑΔΥΝΑΜΙΕΣ (προβλήματα / ανάγκες)	ΕΥΚΑΙΡΙΕΣ	ΑΠΕΙΛΕΣ	ΚΡΙΣΙΜΑ ΖΗΤΗΜΑΤΑ
1.	<b>Αστικό και περιαστικό πράσινο</b>	<ul style="list-style-type: none"> <li>Διαθέσιμοι χώροι για βελτίωση περιαστικού πρασίνου και υποδομών αναψυχής.</li> <li>Ύπαρξη κατάλληλα στελεχωμένης υπηρεσίας πρασίνου με τεχνογνωσία και εμπειρία</li> <li>Αναγνώριση της αναγκαιότητας αναβάθμισης των κοινόχρηστων χώρων της πόλης από τους τοπικούς φορείς και την κοινωνία</li> <li>Ενσωμάτωση των αρχών βιοκλιματικού σχεδιασμού στον αστικό χώρο.</li> <li>Χώροι που συνδέονται με την ιστορία του τόπου και αποτελούν επισκεψιμότητας.</li> <li>Κοινόχρηστοι χώροι υπάρχουν σε ολόκληρη τη Λάρισα, τόσο στο αστικό τμήμα της πόλης, όσο και στα χωριά.</li> <li>Αξιοποίηση των ανταποδοτικών χρήσεων σε κοινόχρηστους χώρους για την αναβάθμιση και συντήρησή τους.</li> </ul>	<ul style="list-style-type: none"> <li>Η εντατικά δομημένη πόλη έχει ανάγκη από αστικό και περιαστικό πράσινο με κατάλληλη διασπορά και επαρκή έκταση</li> <li>Ανάγκη αναβάθμισης των υπαρχόντων χώρων πρασίνου και του μικροκλίματος</li> <li>Οι περισσότεροι από τους κοινόχρηστους χώρους δεν έχουν σχεδιαστεί και μελετηθεί στο πλαίσιο ενός ευρύτερου σχεδιασμού της περιοχής που εξυπηρετούν.</li> <li>Οι κοινόχρηστοι χώροι έχουν μεγάλες ανάγκες συντήρησης και διατήρησης, συμπεριλαμβανομένων και των απαραίτητων εργασιών του πρασίνου</li> <li>Ύπαρξη εκτάσεων που ανήκουν σε δημόσιους φορείς εντός και πέριξ της πόλης που υπολειπόμενες (στρατιωτικές εγκαταστάσεις, ΕΘΙΑΓΕ)</li> <li>Ανεπαρκής συντονισμός τοπικών και κεντρικών συναρμόδιων φορέων για την εφαρμογή περιβαλλοντικών πολιτικών</li> <li>Απουσία συνολικού</li> </ul>	<ul style="list-style-type: none"> <li>Ενίσχυση μέτρων πολιτικής για την προστασία του αστικού περιβάλλοντος και τη μείωση της αέριας ρύπανσης</li> <li>Η αναγνώριση της αναγκαιότητας αξιοποίησης της ακίνητης περιουσίας σε εθνικό επίπεδο ενδεχομένως να βοηθήσει την αξιοποίηση των δημοσίων εκτάσεων από το Δήμο</li> <li>Η δυνατότητα ολοκληρωμένου σχεδιασμού και συμπληρωματικότητας των χρήσεων των κοινόχρηστων χώρων.</li> <li>Η διασφάλιση εσόδων από τη χρήση των χώρων για την συντήρησή τους.</li> <li>Χρηματοδότηση δράσεων από το Π.Ε.Π. (ΟΧΕ ) και το ΠΑΑ</li> <li>Χρηματοδότηση έργων συντήρησης κοινόχρηστων χώρων μέσα από δημοτικούς πόρους (ΣΑΤΑ)</li> <li>Ένταξη των κοινόχρηστων χώρων</li> </ul>	<ul style="list-style-type: none"> <li>Η οικονομική κρίση απομειώνει τους διαθέσιμους χρηματοδοτικούς πόρους για την υλοποίηση δημοτικών έργων Η πιθανότητα χρηματοδότησης από το ΠΔΕ είναι επίσης περιορισμένη</li> <li>Γραφειοκρατικές και πολύπλοκες θεσμικές διαδικασίες για την παραχώρηση χώρων</li> <li>Οι διοικήσεις των δημοσίων οργανισμών δεν είναι πάντοτε θετικές στην παραχώρηση εκτάσεων στις τοπικές κοινωνίες</li> <li>Η διαρκής αύξηση των απαιτήσεων εμπορικής αξιοποίησης σε βάρος των ελεύθερων χρήσεων.</li> <li>Η μη τήρηση των όρων παραχώρησης</li> </ul>	<ul style="list-style-type: none"> <li>Η αναβάθμιση των υπαρχόντων χώρων πρασίνου (Αναβάθμιση του Αισθητικού Άλλους, του πάρκου Αλκαζάρ, του πάρκου Αγίου Αντωνίου, του Μεζούρλου, Χατζηχαλάρ, του Αλσυλίου της Γεωργικής Σχολής)</li> <li>Η αξιοποίηση εκτάσεων όπως των στρατιωτικών εγκαταστάσεων και του ΕΘΙΑΓΕ</li> <li>Αναβάθμιση του υπαίθριου σχεδιασμού (Πράσινο Τείχος από Γεωργική Σχολή ως Στρατόπεδο Τζήμα)</li> <li>Δράσεις δημιουργίας πρασίνου στο οικιστικό ιστό (σε αυλές σχολείων )</li> <li>Διαμόρφωση τυπολογίας αναπλάσεων με χρήση σύγχρονων υλικών και μέσων</li> <li>Ιεράρχηση των μεγάλης κλίμακας παρεμβάσεων, μελετητική ωρίμανση απειλούμενων έργων / κοστολόγηση</li> <li>Προσδιορισμός / καθορισμός των μελλοντικών χρήσεων ή του συνδυασμού χρήσεων και του χαρακτήρα των περιοχών κυρίως</li> </ul>

Θεματικός Τομέας:		Προστασία Περιβάλλοντος και Βελτίωση της Ποιότητας Ζωής				
Θέμα:		Προστασία του Φυσικού και Τεχνητού Περιβάλλοντος – Προώθηση της αποδοτικής χρήσης των πόρων				
A/A	ΠΕΔΙΟ ΑΞΙΟΛΟΓΗΣΗΣ	ΔΥΝΑΤΟΤΗΤΕΣ (Ισχυρά σημεία)	ΑΔΥΝΑΜΙΕΣ (προβλήματα / ανάγκες)	ΕΥΚΑΙΡΙΕΣ	ΑΠΕΙΛΕΣ	ΚΡΙΣΙΜΑ ΖΗΤΗΜΑΤΑ
			<p>σχεδίου και τυπολογίας για τους χώρους πρασίνου - Έλλειψη κανονισμού</p> <ul style="list-style-type: none"> <li>Πρασίνου</li> <li>Ελλείψεις στις υποδομές αναψυχής ιδίως στους περιαστικούς χώρους</li> <li>Περιορισμένη ελκυστικότητα χώρων με ισχυρά και αναγνωρίσιμα χαρακτηριστικά</li> </ul>	<p>σε μελέτες ανάπλασης των περιοχών που εξυπηρετούν (όπου αυτό είναι δυνατό βάσει των διαθέσιμων πόρων), ώστε κάθε νέο έργο ή παρέμβαση να είναι πλέον σύμφωνη με τον γενικότερο αρχιτεκτονικό σχεδιασμό της περιοχής.</p> <ul style="list-style-type: none"> <li>Νέες τεχνολογικές δυνατότητες και μέθοδοι για τη δημιουργία, αναβάθμιση και συμπλήρωση χώρων πρασίνου.</li> <li>Χρήση νέων τεχνολογιών για επιτήρηση και προστασία</li> </ul>	<p>δικαιωμάτων εκμετάλλευσης και η αισθητική υποβάθμιση.</p> <ul style="list-style-type: none"> <li>Η περιορισμένη δυνατότητα ελέγχου και αστυνόμευσης.</li> <li>Η πιθανότητα χρηματοδότησης από κοινοτικά κονδύλια είναι περιορισμένη</li> <li>■ Δεν υπάρχουν ώριμες μελέτες ανάπλασης για να ενταχθούν έργα στο ΕΣΠΑ 2014-2020, σύμφωνα με τις νέες επιλεξιμότητες</li> </ul>	<p>περιαστικού πράσινου και αγροτικών περιοχών</p> <ul style="list-style-type: none"> <li>Ανάπτυξη συστήματος παρακολούθησης των αναγκών και επιτήρηση προστασίας των χώρων</li> <li>Ενίσχυση του εθελοντισμού και των πρωτοβουλιών πολιτών και των σχολικών κοινοτήτων</li> <li>Ωρίμανση των έργων ανάπλασης της Ανατολικής Τάφρου</li> <li>Μελέτη και κατασκευή οικολογικού πάρκου Πηνεϊού</li> </ul>
2.	<b>Αναπλάσεις στον αστικό και περιαστικό χώρο -Αναπλάσεις των υποβαθμισμένων εκτάσεων -Αισθητική και λειτουργική αναβάθμιση κοινόχρηστων χώρων</b>	<ul style="list-style-type: none"> <li>Χώροι που συνδέονται με την ιστορία του τόπου και αποτελούν πόλους επισκεψιμότητας.</li> <li>Αξιοποίηση των ανταποδοτικών χρήσεων σε κοινόχρηστους χώρους για την αναβάθμιση και συντήρησή τους.</li> <li>Ανάδειξη της ταυτότητας και των χαρακτηριστικών των κοινόχρηστων χώρων</li> <li>■ Σύνδεση με τις λειτουργίες και τις δραστηριότητες του αστικού χώρου</li> </ul>	<ul style="list-style-type: none"> <li>Υπαρξη μεγάλων υποβαθμισμένων εκτάσεων εντός του αστικού ιστού</li> <li>Χώροι χωρίς ιδιαίτερη ταυτότητα σε τυπικό αστικό πυκνοδομημένο περιβάλλον</li> <li>Συγκρούσεις χρήσεων / έντονες πιέσεις επέκτασης εμπορικών χρήσεων σε βάρος των ελεύθερων</li> <li>Υψηλό κόστος συντήρησης</li> <li>Ανάγκες σε αστικό εξοπλισμό / προσβάσεις / ασφάλεια</li> <li>■ Παλαιότητα υλικών / ανάγκη ανασχεδιασμού και σύγχρονων αρχιτεκτονικών λύσεων</li> </ul>	<ul style="list-style-type: none"> <li>Η δυνατότητα ολοκληρωμένου σχεδιασμού και συμπληρωματικότητας των χρήσεων των κοινόχρηστων χώρων.</li> <li>Η διασφάλιση εσόδων από τη χρήση των χώρων για την συντήρησή τους.</li> <li>Η χρηματοδότηση έργων συντήρησης κοινόχρηστων χώρων μέσα από δημοτικούς πόρους (ΣΑΤΑ)</li> <li>Η χρηματοδότηση παρεμβάσεων ανάπλασης κοινόχρηστων χώρων μέσα από το ΠΕΠ και στο πλαίσιο των</li> </ul>	<ul style="list-style-type: none"> <li>Η διαρκής αύξηση των απαιτήσεων εμπορικής αξιοποίησης σε βάρος των ελεύθερων χρήσεων.</li> <li>Η μη τήρηση των όρων παραχώρησης δικαιωμάτων εκμετάλλευσης και η αισθητική υποβάθμιση.</li> <li>Η περιορισμένη δυνατότητα ελέγχου και αστυνόμευσης.</li> <li>Η πιθανότητα χρηματοδότησης από κοινοτικά</li> </ul>	<ul style="list-style-type: none"> <li>Αρχιτεκτονική και λειτουργική αναβάθμιση όλων των πλατειών και των ελεύθερων χώρων της πόλης</li> <li>Αρχιτεκτονική αναβάθμιση όλων των πλατειών και των ελεύθερων χώρων των χωριών</li> <li>Αξιοποίηση νέων υλικών και τεχνολογιών για τον βιοκλιματικό σχεδιασμό</li> <li>Αντικατάσταση, βελτίωση, συντήρηση αστικού εξοπλισμού</li> <li>Επανεξέταση / τυποποίηση διαδικασιών, προϋποθέσεων και όρων εμπορικής αξιοποίησης</li> <li>Βελτίωση των προσβάσεων και της</li> </ul>

Θεματικός Τομέας:		Προστασία Περιβάλλοντος και Βελτίωση της Ποιότητας Ζωής				
Θέμα:		Προστασία του Φυσικού και Τεχνητού Περιβάλλοντος – Προώθηση της αποδοτικής χρήσης των πόρων				
A/A	ΠΕΔΙΟ ΑΞΙΟΛΟΓΗΣΗΣ	ΔΥΝΑΤΟΤΗΤΕΣ (Ισχυρά σημεία)	ΑΔΥΝΑΜΙΕΣ (προβλήματα / ανάγκες)	ΕΥΚΑΙΡΙΕΣ	ΑΠΕΙΛΕΣ	ΚΡΙΣΙΜΑ ΖΗΤΗΜΑΤΑ
				<ul style="list-style-type: none"> <li>ολοκληρωμένων αστικών παρεμβάσεων</li> <li>■ Ένταξη των κοινόχρηστων χώρων σε μελέτες ανάπλασης των περιοχών που εξυπηρετούν (όπου αυτό είναι δυνατό βάσει των διαθέσιμων πόρων), ώστε κάθε νέο έργο ή παρέμβαση να είναι πλέον σύμφωνη με τον γενικότερο αρχιτεκτονικό σχεδιασμό της περιοχής.</li> </ul>	<ul style="list-style-type: none"> <li>κονδύλια είναι περιορισμένη</li> <li>■ Η πιθανότητα χρηματοδότησης από το ΠΔΕ είναι επίσης περιορισμένη</li> <li>■ Δεν υπάρχουν ώριμες μελέτες ανάπλασης για να ενταχθούν έργα στο ΕΣΠΑ 2014-2020</li> </ul>	<ul style="list-style-type: none"> <li>ασφάλειας των κοινόχρηστων χώρων.</li> <li>■ Ειδική μέριμνα για πεζοδρόμους.</li> <li>■ Δημιουργία νέων πλατειών στου Αβέρωφ και Άγιο Γεώργιο</li> </ul>
3.	<b>Διατήρηση και προστασία του τοπίου και της ιστορικής, φυσικής και αγροτικής πολιτιστικής κληρονομιάς</b>	<ul style="list-style-type: none"> <li>■ Η εφαρμογή προτύπων αγροπεριβαλλοντικών πρακτικών</li> <li>■ Δυνατότητα ολοκληρωμένης προσέγγισης με βάση το Σχέδιο Marketing για την ανάδειξη της φυσιογνωμίας της πόλης</li> <li>■ Η περεταίρω ανάδειξη του Πηνειού Ποταμού μπορεί να υποστηρίξει την αισθητική αναβάθμιση και διασύνδεση κυρίως με το βόρειο τμήμα της πόλης</li> <li>■ Ανάδειξη της πολιτιστικής κληρονομιάς με στόχο την βελτίωση της ελκυστικότητας της πόλης.</li> <li>■ Ανάδειξη περιοχών που σχετίζονται με την πολιτιστική κληρονομιά</li> </ul>	<ul style="list-style-type: none"> <li>■ Η εγγύτητα των προστατευόμενων περιοχών με τον αστικό χώρο και ο παραγωγικός χαρακτήρας δημιουργούν συγκρούσεις χρήσεων</li> <li>■ Η περιβαλλοντική επιβάρυνση από εντατικές γεωργικές δραστηριότητες</li> <li>■ Εκτεταμένα φαινόμενα ρύπανσης υπόγειων και επιφανειακών υδάτων</li> <li>■ Υποβάθμιση της Γεωργικής Σχολής</li> </ul>	<ul style="list-style-type: none"> <li>■ Ευαισθητοποίηση κατοίκων και επισκεπτών / ανάπτυξη εθελοντισμού.</li> <li>■ Έμφαση σε πολιτικές και μέτρα μείωσης του περιβαλλοντικού αποτυπώματος των γεωργικών δραστηριοτήτων</li> <li>■ Χρηματοδότηση αγροπεριβαλλοντικών δράσεων</li> </ul>	<ul style="list-style-type: none"> <li>■ Καθυστέρηση μελετών και θεσμικών παρεμβάσεων και μέτρων προστασίας και ανάδειξης.</li> <li>■ Συγκρούσεις χρήσεων γης</li> </ul>	<ul style="list-style-type: none"> <li>■ Ενέργειες για την προστασία και ανάδειξη του Πηνειού ποταμού</li> <li>■ Δημιουργία σταθμών μέτρησης της ρύπανσης του ποταμού και της αέριας ρύπανσης</li> <li>■ Μελέτη για την ρύπανση από τις κεραίες</li> <li>■ Μελέτη και κατασκευή για την επανάχρηση του «Κονακίου του Αβέρωφ»</li> <li>■ Υλοποίηση της μελέτης για το «Μπεζεστένι»</li> <li>■ Ανάδειξη και αξιοποίηση της ιστορικής Γεωργικής Σχολής.</li> <li>■ Ανάδειξη περιοχής Αρχαίου Θεάτρου</li> </ul>

Θεματικός Τομέας:		Προστασία Περιβάλλοντος και Βελτίωση της Ποιότητας Ζωής				
Θέμα:		Προστασία του Φυσικού και Τεχνητού Περιβάλλοντος – Προώθηση της αποδοτικής χρήσης των πόρων				
A/A	ΠΕΔΙΟ ΑΞΙΟΛΟΓΗΣΗΣ	ΔΥΝΑΤΟΤΗΤΕΣ (Ισχυρά σημεία)	ΑΔΥΝΑΜΙΕΣ (προβλήματα / ανάγκες)	ΕΥΚΑΙΡΙΕΣ	ΑΠΕΙΛΕΣ	ΚΡΙΣΙΜΑ ΖΗΤΗΜΑΤΑ
		(Αρχαίο Θέατρο, Μπεζεσθένι, Κονάκι Αβέρωφ)				
4.	<b>Προστασία και ανάδειξη της βιοποικιλότητας</b>	<ul style="list-style-type: none"> <li>▪ Η επιτάχυνση των διαδικασιών εκπόνησης μελετών .</li> <li>▪ Η ανάληψη πρωτοβουλιών συνεργασίας με συναρμόδιους φορείς και οικολογικές οργανώσεις για την προστασία και ανάδειξη διαδρομών οικολογικού ενδιαφέροντος</li> <li>▪ Η αξιοποίηση της εμπειρίας και διαθεσιμότητας των ΜΚΟ.</li> <li>▪ Αναγνώριση και χωροθέτηση ζωνών προστασίας του τοπίου.</li> <li>▪ Λειτουργία κυνοκομείου</li> </ul>	<ul style="list-style-type: none"> <li>▪ Έλλειψη Ε.Π.Μ. προστατευόμενων περιοχών.</li> <li>▪ Έλλειψη ολοκληρωμένων σχεδίων διαχείρισης για τις προστατευόμενες περιοχές αλλά και τις περιοχές ειδικού ενδιαφέροντος.</li> </ul>	<ul style="list-style-type: none"> <li>▪ Η εντεινόμενη πίεση εφαρμογής των θεσμικών ρυθμίσεων της ΕΕ για το φυσικό περιβάλλον.</li> <li>▪ Η δυνατότητα χρηματοδότησης συναφών έργων από το ΕΣΠΑ και το ΠΕΠ Θεσσαλίας.</li> <li>▪ Τα νέα μέτρα εκπαίδευσης αγροτών και υποχρεωτικής εφαρμογής κανόνων και ελέγχων για τη χρήση φυτοφαρμάκων</li> </ul>	<ul style="list-style-type: none"> <li>▪ Η περαιτέρω υποβάθμιση λόγω οικονομικής κρίσης ενεργειών που σχετίζονται με τα καθεστώτα Προστασίας και τους Φορείς Διαχείρισης</li> </ul>	<ul style="list-style-type: none"> <li>▪ Ολοκλήρωση της μελέτης για την ανάδειξη και περαιτέρω οικολογική ανάπτυξη της περιοχής που είναι χαρακτηρισμένη NATURA στην περιοχή της Κοιλιάδας Η εκπόνηση και θεσμοθέτηση ΕΠΜ και Σχεδίων Διαχείρισης Προστατευόμενων Περιοχών.</li> <li>▪ Μελέτη για την κατασκευή οικολογικής παραποτάμιας διαδρομής από το Κουτσόχερο ως την Γυρτώνη</li> <li>▪ Αναβάθμιση λειτουργίας ου Κυνοκομείου</li> <li>▪ Η διασύνδεση των αναπτυξιακών δράσεων με τις χωρικές επιπτώσεις .</li> <li>▪ Η ιεράρχηση των περιοχών που χρήζουν προστασίας ώστε να αποφεύγονται αποσπασματικές δράσεις και κατασπατάληση πόρων.</li> <li>▪ Λήψη μέτρων και εφαρμογή κανονιστικών ρυθμίσεων για την οριοθέτηση και έλεγχο των ανθρωπογενών δραστηριοτήτων που επιβαρύνουν το φυσικό περιβάλλον</li> </ul>

Θεματικός Τομέας:		Προστασία Περιβάλλοντος και Βελτίωση της Ποιότητας Ζωής				
Θέμα:		Προστασία του Φυσικού και Τεχνητού Περιβάλλοντος – Προώθηση της αποδοτικής χρήσης των πόρων				
A/A	ΠΕΔΙΟ ΑΞΙΟΛΟΓΗΣΗΣ	ΔΥΝΑΤΟΤΗΤΕΣ (Ισχυρά σημεία)	ΑΔΥΝΑΜΙΕΣ (προβλήματα / ανάγκες)	ΕΥΚΑΙΡΙΕΣ	ΑΠΕΙΛΕΣ	ΚΡΙΣΙΜΑ ΖΗΤΗΜΑΤΑ
5.	<b>Η ενεργοποίηση των πολιτών και των φορέων της πόλης</b>	<ul style="list-style-type: none"> <li>Αξιοποίηση εθελοντισμού κατοίκων στην όλη προσπάθεια του Δήμου για καθαρό περιβάλλον</li> <li>Ενίσχυση της οικολογικής συνείδησης και της υπευθυνότητας των πολιτών.</li> <li>Δυνατότητα χρηματοδότησης ενημερωτικών δράσεων του Δήμου σε συνεργασία με ΕΕΑ, οικολογικές οργανώσεις και τοπικούς συλλόγους.</li> <li>Ανάπτυξη συνεργασιών βασισμένων σε μοντέλο εθελοντικής και θεσμοθετημένης διακυβέρνησης θεμάτων που άπτονται του περιβάλλοντος</li> </ul>	<ul style="list-style-type: none"> <li>Η πεποίθηση ιδιωτών και δημοσίων φορέων ότι η καθαριότητα και το περιβάλλον είναι αποκλειστική υπόθεση του Δήμου</li> <li>Η περιορισμένη συμμετοχή κοινού και επιχειρήσεων στις δράσεις καθαριότητας και προστασίας περιβάλλοντος</li> <li>Η έλλειψη ενημέρωσης και κινήτρων για ορθές γεωργικές πρακτικές</li> </ul>	<ul style="list-style-type: none"> <li>Ευκαιρίες χρηματοδότησης των δράσεων από το Π.Ε.Π. και το ΕΠΕΡΑΑ</li> <li>Προώθηση της πολιτικής «ο ρυπαίνων πληρώνει»</li> <li>Οι προβλέψεις του κώδικα Τοπικής Αυτοδιοίκησης για τις εθελοντικές συνεργασίες μεταξύ δήμων για την αντιμετώπιση κοινών προβλημάτων</li> <li>Το πρόγραμμα του ΕΟΧ</li> </ul>	<ul style="list-style-type: none"> <li>Μέθοδοι ενημέρωσης και ευαισθητοποίησης.</li> <li>Η έλλειψη αποτελεσματικών μηχανισμών εποπτείας της εφαρμογής μέτρων προστασίας του φυσικού περιβάλλοντος</li> <li>Η έλλειψη ειδικών κινήτρων αλλά και κανονιστικών διατάξεων</li> </ul>	<ul style="list-style-type: none"> <li>Η ενίσχυση της περιβαλλοντικής συνείδησης και της ενημέρωσης των πολιτών με την βοήθεια των ΜΜΕ (ηλεκτρονικών και έντυπων)</li> <li>Η ενθάρρυνση της ενεργού συμμετοχής των πολιτών σε διαδικασίες λήψης αποφάσεων και ελέγχου για περιβαλλοντικά θέματα</li> <li>Η συμμετοχή των σχολείων σε όλο το φάσμα των ενεργειών περιβαλλοντικής ευαισθητοποίησης</li> <li>Η προώθηση της περιβαλλοντικής ευαισθητοποίησης των πολιτών στην επιλογή προϊόντων αγαθών και υπηρεσιών με περιβαλλοντική πιστοποίηση</li> </ul>
6.	<b>Πολιτική προστασία</b>	<ul style="list-style-type: none"> <li>Έλεγχος, συντήρηση, βελτίωση και ανάπτυξη του συστήματος πυρασφάλειας αλσών και κοινοχρήστων χώρων</li> <li>Ενεργοποίηση Τοπικού και Περιφερειακού Συντονιστικού Οργάνου Πολιτικής Προστασίας</li> </ul>	<ul style="list-style-type: none"> <li>Έλλειψη επικαιροποιημένων σχεδίων πολιτικής προστασίας</li> <li>Προβλήματα συντονισμού και ανάληψης πρωτοβουλιών ολοκλήρωσης σχεδιασμού και ελέγχου της ετοιμότητας</li> </ul>	<ul style="list-style-type: none"> <li>Ενίσχυση πυροπροστασίας με τοποθέτηση πυροσβεστικών κρουστών</li> <li>Έλεγχος και ενίσχυση αντισεισμικής επάρκειας δημοσίων κτιρίων.</li> </ul>	<ul style="list-style-type: none"> <li>Οι επικαλύψεις αρμοδιοτήτων μεταξύ τοπικών, περιφερειακών και κρατικών φορέων</li> </ul>	<ul style="list-style-type: none"> <li>Επικαιροποίηση οργάνωσης της πολιτικής προστασίας του δήμου Λαρισαίων</li> <li>Πρόβλεψη προσπελασιμότητας στους πεζόδρομους σε περίπτωση ανάγκης</li> <li>Εκπόνηση ειδικών εκπαιδευτικών προγραμμάτων για την περίπτωση αντιμετώπισης εκτάκτων αναγκών για τα σχολεία και τους ενήλικες</li> <li>Δημιουργία ολοκληρωμένου συστήματος έρευνας,</li> </ul>



Θεματικός Τομέας:		Προστασία Περιβάλλοντος και Βελτίωση της Ποιότητας Ζωής				
Θέμα:		Προστασία του Φυσικού και Τεχνητού Περιβάλλοντος – Προώθηση της αποδοτικής χρήσης των πόρων				
A/A	ΠΕΔΙΟ ΑΞΙΟΛΟΓΗΣΗΣ	ΔΥΝΑΤΟΤΗΤΕΣ (Ισχυρά σημεία)	ΑΔΥΝΑΜΙΕΣ (προβλήματα / ανάγκες)	ΕΥΚΑΙΡΙΕΣ	ΑΠΕΙΛΕΣ	ΚΡΙΣΙΜΑ ΖΗΤΗΜΑΤΑ
						<ul style="list-style-type: none"> <li>ελέγχου, διάσωσης, προστασίας και εκπαίδευσης για την αντιμετώπιση ατυχημάτων,</li> <li>• Ενίσχυση του εθελοντισμού και στήριξη πρωτοβουλιών πολιτών και ΜΚΟ.</li> </ul>
7.	<b>Έξυπνη διαχείριση της ενέργειας και χρήση ΑΠΕ στις υποδομές και λειτουργίες του Δήμου</b>	<ul style="list-style-type: none"> <li>Χρήση σύγχρονων τεχνολογιών και λαμπτήρων που επιτυγχάνουν επαρκή εξοικονόμηση ρεύματος</li> <li>Συνεργασίες με εξειδικευμένους φορείς για την υλοποίηση προγραμμάτων εξοικονόμησης ενέργειας</li> <li>Εμπειρία των υπηρεσιών από την εφαρμογή προγραμμάτων σε δημοτικά κτίρια</li> <li>Αντικατάσταση κινητήρων στόλου αυτοκινήτων με νέους αντιρρυπαντικής τεχνολογίας</li> </ul>	<ul style="list-style-type: none"> <li>Υψηλά λειτουργικά κόστη για την κάλυψη των αναγκών φωτισμού της πόλης</li> <li>Υψηλό κόστος παρεμβάσεων</li> <li>Έλλειψη στη διαδικασία αποτίμησης και αξιολόγησης παρεμβάσεων</li> <li>Έλλειψη ολοκληρωμένου σχεδιασμού</li> </ul>	<ul style="list-style-type: none"> <li>Χρηματοδότηση δράσεων μέσω των χρηματοδοτικών εργαλείων Jessica και Elena</li> <li>■ Χρηματοδότηση δράσεων μέσω του ΠΕΠ Θεσσαλίας και του Πράσινου Ταμείου</li> </ul>	<ul style="list-style-type: none"> <li>Αποσπασματικές εφαρμογές υψηλού κόστους</li> </ul>	<ul style="list-style-type: none"> <li>Κατασκευή της βιοκλιματικής ανάπλασης του Φρουρίου</li> <li>Πρόγραμμα Ενεργειακής αναβάθμισης των δημοτικών κτιρίων</li> <li>Πρόγραμμα Ενεργειακής αναβάθμισης των σχολικών κτιρίων</li> <li>Ανάπτυξη καινοτόμων εφαρμογών στα δημοτικά κτίρια για εξοικονόμηση ενέργειας (αυτοματισμοί, φωτοβολταϊκά)</li> <li>Ανάπτυξη εκπαιδευτικών προγραμμάτων για μαθητές και πολίτες για απόκτηση ενεργειακής συνείδησης</li> <li>Αντικατάσταση κινητήρων στόλου αυτοκινήτων με νέους αντιρρυπαντικής τεχνολογίας</li> <li>Ανάπτυξη εκπαιδευτικών προγραμμάτων για μαθητές και πολίτες για απόκτηση ενεργειακής συνείδησης.</li> <li>Αξιοποίηση νερού</li> </ul>

Θεματικός Τομέας:		Προστασία Περιβάλλοντος και Βελτίωση της Ποιότητας Ζωής				
Θέμα:		Προστασία του Φυσικού και Τεχνητού Περιβάλλοντος – Προώθηση της αποδοτικής χρήσης των πόρων				
A/A	ΠΕΔΙΟ ΑΞΙΟΛΟΓΗΣΗΣ	ΔΥΝΑΤΟΤΗΤΕΣ (Ισχυρά σημεία)	ΑΔΥΝΑΜΙΕΣ (προβλήματα / ανάγκες)	ΕΥΚΑΙΡΙΕΣ	ΑΠΕΙΛΕΣ	ΚΡΙΣΙΜΑ ΖΗΤΗΜΑΤΑ
						βιολογικού καθαρισμού για άδρευση
8.	<b>Επέκταση και συντήρηση δικτύου ηλεκτροφωτισμού με σκοπό την εξοικονόμηση ενέργειας.</b>	<ul style="list-style-type: none"> <li>Χρήση σύγχρονων τεχνολογιών και λαμπτήρων που επιτυγχάνουν επαρκή εξοικονόμηση ρεύματος</li> <li>Δυνατότητα σύμπραξης ιδιωτικών εταιρειών που αναλαμβάνουν προγράμματα εξοικονόμησης ενέργειας σε δήμους</li> <li>Διερεύνηση δυνατότητας εγκατάστασης Φ/Κ σε Δημοτική έκταση</li> </ul>	<ul style="list-style-type: none"> <li>Υψηλά λειτουργικά κόστη για την κάλυψη των αναγκών φωτισμού της πόλης</li> </ul>	<ul style="list-style-type: none"> <li>Χρηματοδότηση δράσεων μέσω των χρηματοδοτικών εργαλείων Jessica και ELENA</li> <li>Χρηματοδότηση δράσεων μέσω του ΠΕΠ Θεσσαλίας και του Πράσινου Ταμείου</li> </ul>	<ul style="list-style-type: none"> <li>Αλλαγές πολιτικής ενισχύσεων παραγωγής ΑΠΕ</li> <li>Καθυστερήσεις στη χρηματοδότηση</li> <li>Ενδεχόμενη μείωση εγγυημένων τιμών και ποσοστών επιχορήγησης</li> </ul>	<ul style="list-style-type: none"> <li>Πρόγραμμα ενεργειακής αναβάθμισης του ηλεκτροφωτισμού (ενεργειακοί λαμπτήρες) των δημοτικών κτιρίων και των σχολικών κτιρίων</li> <li>Πρόγραμμα ενεργειακής αναβάθμισης του εξωτερικού φωτισμού του δήμου</li> <li>Πρόγραμμα επέκτασης του φωτισμού σε κάθε συνοικία και χωριό του δήμου</li> </ul>

Πίνακας 4.1.2 Θέμα: Χωροταξία - Πολεοδομία

Θεματικός Τομέας:		Προστασία Περιβάλλοντος και Βελτίωση της Ποιότητας Ζωής				
Θέμα:		Χωροταξία - Πολεοδομία				
A/A	ΠΕΔΙΟ ΑΞΙΟΛΟΓΗΣΗΣ	ΔΥΝΑΤΟΤΗΤΕΣ (Ισχυρά σημεία)	ΑΔΥΝΑΜΙΕΣ (προβλήματα / ανάγκες)	ΕΥΚΑΙΡΙΕΣ	ΑΠΕΙΛΕΣ	ΚΡΙΣΙΜΑ ΖΗΤΗΜΑΤΑ
1.	<b>Η θέση της πόλης σε Ευρωπαϊκό, Εθνικό και Περιφερειακό επίπεδο</b>	<ul style="list-style-type: none"> <li>Η ανάπτυξη του Διπόλου Λάρισας – Βόλου</li> <li>Η Λάρισα μπορεί να θεωρηθεί ως μεσαία πόλη με στρατηγική γεωγραφική θέση για την Ελλάδα</li> <li>Κεντρική θέση ως προς την ευρύτερη εθνικής σημασίας αγροτική περιοχή</li> <li>■ Ισχυρή θέση στη χώρα ως προς τους δείκτες κεντρικότητας/ προσπελασιμότητας και δυναμικού πληθυσμού</li> </ul>	<ul style="list-style-type: none"> <li>Η Θεσσαλία αποτελεί μία από τις λιγότερο διεθνοποιημένες Περιφέρειες της χώρας και χαρακτηρίζεται από έντονη εσωστρέφεια</li> <li>Καμία πόλη της Θεσσαλίας δεν συμπεριλαμβάνεται στις κατηγορίες ισχυρών αναπτυξιακών κέντρων (ESPOM)</li> <li>Υστέρηση στις οικονομικές σχέσεις και εξαρτήσεις από τα δύο μεγάλα οικονομικά κέντρα της χώρας</li> <li>Υψηλό επίπεδο διοικητικής εξάρτησης από την πρωτεύουσα της</li> </ul>	<ul style="list-style-type: none"> <li>Μετουσίωση της γεωγραφικής θέσης σε ανταγωνιστικό πλεονέκτημα</li> <li>Αξιοποίηση της σχετικής εξειδίκευσης σε κλάδους αγροτοβιομηχανίας</li> <li>Ισχυρός πόλος συγκέντρωσης λειτουργιών Δημόσιας Διοίκησης και εκπαίδευσης</li> <li>Κόμβος επικοινωνιών</li> <li>Κέντρο υπηρεσιών για την αγροτική παραγωγή</li> <li>Κέντρο εμπορίου και</li> </ul>	<ul style="list-style-type: none"> <li>Οι ανεπάρκειες του σχεδιασμού και η περιορισμένη συνάρτηση χωροταξικού και αναπτυξιακού σχεδίου</li> <li>Η αδυναμία εξειδίκευσης των αναπτυξιακών παρεμβάσεων σύμφωνα με τις επιταγές του Εθνικού και Περιφερειακού Χωροταξικού Σχεδιασμού</li> </ul>	<ul style="list-style-type: none"> <li>Διευκόλυνση της αμεσότητας πρόσβασης του αστικού πληθυσμού σε ποιοτικά προϊόντα αγροτικής παραγωγής και τουρισμού υπαίθρου</li> <li>Προστασία των αγροτικών χώρων από την ανεξέλεγκτη διάχυση των αστικών λειτουργιών</li> <li>Αξιοποίηση της ένταξης σε δίκτυα πόλεων (ενέργεια, υγιείς πόλεις, βιώσιμη κινητικότητα, πολιτισμός)</li> <li>Η προοπτική υλοποίησης του</li> </ul>

Θεματικός Τομέας:		Προστασία Περιβάλλοντος και Βελτίωση της Ποιότητας Ζωής				
Θέμα:		Χωροταξία - Πολεοδομία				
A/A	ΠΕΔΙΟ ΑΞΙΟΛΟΓΗΣΗΣ	ΔΥΝΑΤΟΤΗΤΕΣ (Ισχυρά σημεία)	ΑΔΥΝΑΜΙΕΣ (προβλήματα / ανάγκες)	ΕΥΚΑΙΡΙΕΣ	ΑΠΕΙΛΕΣ	ΚΡΙΣΙΜΑ ΖΗΤΗΜΑΤΑ
			<p>χώρας.</p> <ul style="list-style-type: none"> <li>■ Περιορισμένη δυναμική ένταξης σε διεθνή δίκτυα ανταλλαγών και συνεργασίας</li> </ul>	<p>μεταποίησης με εξειδίκευση στα γεωργικά προϊόντα και τρόφιμα</p> <ul style="list-style-type: none"> <li>■ Κέντρο παροχής Υπηρεσιών υγείας</li> <li>■ Πολιτιστικό κέντρο</li> </ul>	<ul style="list-style-type: none"> <li>■ Η υστέρηση της διοικητικής διάρθρωσης και των μηχανισμών τοπικής διακυβέρνησης στην προοπτική ενίσχυσης του Εθνικού Επιπέδου Διπόλου Λάρισας-Βόλου</li> </ul>	<p>Εμπορευματικού Κέντρου Θεσσαλίας</p> <ul style="list-style-type: none"> <li>■ Κατασκευή και λειτουργία Εκθεσιακού Κέντρου</li> <li>■ Η αναβάθμιση της σιδηροδρομικής σύνδεσης Λάρισας-Βόλου</li> <li>■ Επέκταση δικτύου οπτικών ινών περαιτέρω αξιοποίηση με υπηρεσίες fiber to the home</li> <li>■ Η βελτίωση σύνδεσης με τις δυτικές περιοχές της χώρας μέσω E65</li> </ul>
2.	<b>Χωροταξική / Πολεοδομική Οργάνωση</b>	<ul style="list-style-type: none"> <li>■ Ο εκσυγχρονισμός του θεσμικού πλαισίου και δυνατότητα εφαρμογής νέων διαδικασιών σχεδιασμού και ελέγχου.</li> <li>■ Ύπαρξη στην πόλη της Λάρισας σημαντικών ιστορικών μνημείων, κυρίως στις περιοχές του ιστορικού κέντρου της,</li> <li>■ Ολοκλήρωση σημαντικών υποδομών αστικού συγκροτήματος της πόλης με αξιοποίηση κοινοτικών πόρων</li> <li>■ Αναδιοργάνωσης των χρήσεων και η επιβολή των απαραίτητων όρων που θα επιτρέψουν μια ορθολογικότερη οικιστική ανάπτυξη και εξυγίανση των υφιστάμενων κορεσμένων περιοχών</li> </ul>	<ul style="list-style-type: none"> <li>■ Σημαντικές ασυνέχειες του πολεοδομικού ιστού</li> <li>■ Πυκνή δόμηση-Σύγκρουση χρήσεων γης</li> <li>■ Καθυστέρηση ολοκλήρωσης – θεσμοθέτησης Γ ΠΣ .επιβάρυνση του αστικού συγκροτήματος με ποικίλες οχλούσες δραστηριότητες.</li> <li>■ Καθυστέρηση ολοκλήρωσης πολεοδομικών μελετών.</li> <li>■ Περιορισμένοι χώροι αστικού πρασίνου σε κεντρικές περιοχές.</li> <li>■ Αδυναμία εφαρμογής των χωρικών σχεδίων της πόλης – υψηλό ποσοστό των δεσμευμένων και μη αποκτημένων Κ.Χ. και Κ.Φ. του εγκεκριμένου σχεδίου</li> </ul>	<ul style="list-style-type: none"> <li>■ Οι προβλέψεις για την χρηματοδότηση έργων Αστικών αναπλάσεων</li> <li>■ Οι ολοκληρωμένες Χωρικές Επενδύσεις που προβλέπονται στο ΠΕΠ</li> <li>■ Ολοκλήρωση παρεμβάσεων οικιστικής ανάπτυξης.</li> <li>■ Εφαρμογή σχεδίου πόλης και χωροταξικού σχεδιασμού</li> <li>■ Ολοκλήρωση παρεμβάσεων ενίσχυσης των υποδομών της πόλης</li> <li>■ Βελτίωση των υφιστάμενων υποδομών και δικτύων με στόχο την διευκόλυνση της προσβασιμότητας με ήπιους τρόπους</li> </ul>	<ul style="list-style-type: none"> <li>■ Η περιορισμένη δυνατότητα χρηματοδότησης και εφαρμογής των απαιτούμενων Πράξεων Εφαρμογής.</li> <li>■ Η καθυστέρηση εκπόνησης και θεσμοθέτησης ΓΠΣ ως βασικού σχεδίου για την αστικές αναπλάσεις.</li> <li>■ Οι περιορισμένοι πόροι του ΕΣΠΑ για προγράμματα</li> </ul>	<ul style="list-style-type: none"> <li>■ Αναθεώρηση του ΓΠΣ του δήμου Λαρισαίων</li> <li>■ Ολοκλήρωση του ΣΧΟΑΠ πρώην δήμου Κοιλάδας</li> <li>■ Εκπόνηση μελέτης ολοκληρωμένου αστικού σχεδιασμού της πόλης</li> <li>■ Η μελέτη καθορισμού και εξειδίκευσης χρήσεων, ζώνης Κοινοχρήστων Χώρων</li> <li>■ Αναθεώρηση Σχεδίου Πόλης</li> <li>■ Μελέτη ΣΟΑΠ</li> </ul>

Θεματικός Τομέας:		Προστασία Περιβάλλοντος και Βελτίωση της Ποιότητας Ζωής				
Θέμα:		Χωροταξία - Πολεοδομία				
A/A	ΠΕΔΙΟ ΑΞΙΟΛΟΓΗΣΗΣ	ΔΥΝΑΤΟΤΗΤΕΣ (Ισχυρά σημεία)	ΑΔΥΝΑΜΙΕΣ (προβλήματα / ανάγκες)	ΕΥΚΑΙΡΙΕΣ	ΑΠΕΙΛΕΣ	ΚΡΙΣΙΜΑ ΖΗΤΗΜΑΤΑ
				(πεζοί και ποδηλάτες) στο ιστορικό κέντρο της πόλης της Λάρισας, <ul style="list-style-type: none"> <li>■ Ανάδειξη των ιστορικών μνημείων και διατηρητέων στοιχείων</li> </ul>		
3.	<b>Οι χωροταξικές και πολεοδομικές ρυθμίσεις για την οικιστική ανάπτυξη</b>	<ul style="list-style-type: none"> <li>■ Το αναθεωρημένο ΓΠΣ και τα εκπονούμενα ΣΟΑΠ του Δήμου θα αποτελέσουν το υπόβαθρο για την αναθεώρηση της πολεοδομικής του οργάνωσης</li> <li>■ Η πρόβλεψη για χρηματοδότηση έργων Αστικών αναπλάσεων.</li> <li>■ Η πρόβλεψη για δημιουργία οργανωμένων χώρων υποδοχής παραγωγικών δραστηριοτήτων.</li> <li>■ Η πρόβλεψη για χωροθέτηση και δημιουργία υποδομών και εγκαταστάσεων οχλουσών δραστηριοτήτων.</li> </ul>	<ul style="list-style-type: none"> <li>■ Ανάγκη αναδιάρθρωσης των χρήσεων και η επιβολή των απαραίτητων όρων που θα επιτρέψουν μια ορθολογικότερη οικιστική ανάπτυξη και εξυγίανση των κορεσμένων περιοχών</li> </ul>	<ul style="list-style-type: none"> <li>■ Τα νέα εργαλεία χρηματοδότησης για την αξιοποίηση δημόσιας ακίνητης περιουσίας.</li> <li>■ Οι δυνατότητα αξιοποίησης χώρων της βιομηχανικής παράδοσης, στρατοπέδων και κτηριακής υποδομής δημοσίων φορέων.</li> <li>■ Χρηματοδότηση ολοκληρωμένων από ΠΕΠ</li> </ul>	<ul style="list-style-type: none"> <li>■ Οι αλλαγές της πολεοδομικής νομοθεσίας και η ανάγκη προσαρμογής στα νέα δεδομένα του συστήματος διοίκησης και οργάνωσης του χώρου μετά τον Καλλικράτη.</li> <li>■ Ενδεχόμενες ευρύτερες αλλαγές στο θεσμικό πλαίσιο</li> </ul>	<ul style="list-style-type: none"> <li>■ Η οριστικοποίηση του σχεδιασμού και η δυνατότητα χωροθέτησης επιχειρηματικών δραστηριοτήτων.</li> <li>■ Βελτίωση λειτουργίας ελκυστικότητας ΒΙΠΕ</li> <li>■ Μελέτη για τα δεσμευμένα οικοπέδα του δήμου και σχέδιο εφαρμογής</li> <li>■ Εκπόνηση πολεοδομικής μελέτης Τερψιθέας</li> <li>■ Εκπόνηση πολεοδομικής μελέτης Φαλάνης</li> <li>■ Υλοποίηση μελέτης ανάπλασης του Φρουρίου</li> </ul>

Πίνακας 4.1.3 Θέμα: «Οδοποιία – Κυκλοφοριακό – Συγκοινωνία»

Θεματικός Τομέας:		Προστασία Περιβάλλοντος και Βελτίωση της Ποιότητας Ζωής				
Θέμα:		Υποδομές προσπελασιμότητας				
A/A	ΠΕΔΙΟ ΑΞΙΟΛΟΓΗΣΗΣ	ΔΥΝΑΤΟΤΗΤΕΣ (Ισχυρά σημεία)	ΑΔΥΝΑΜΙΕΣ (προβλήματα / ανάγκες)	ΕΥΚΑΙΡΙΕΣ	ΑΠΕΙΛΕΣ	ΚΡΙΣΙΜΑ ΖΗΤΗΜΑΤΑ
1.	<b>Ολοκληρωμένες κυκλοφοριακές παρεμβάσεις με στόχο την αναβάθμιση των</b>	<ul style="list-style-type: none"> <li>■ Δήμος με άμεση πρόσβαση στους κύριους οδικούς άξονες της χώρας και της ευρύτερης περιοχής.</li> </ul>	<ul style="list-style-type: none"> <li>■ Η κυκλοφοριακή συμφόρηση αιτία υποβάθμισης του αστικού περιβάλλοντος</li> <li>■ Ασυνέχεια του αστικού</li> </ul>	<ul style="list-style-type: none"> <li>■ Αποδοχή της αναγκαιότητας λήψης μέτρων από τους φορείς και τους πολίτες</li> </ul>	<ul style="list-style-type: none"> <li>■ Ενδεχόμενες καθυστερήσεις στο στάδιο της διαβούλευσης του Σχεδίου</li> </ul>	<ul style="list-style-type: none"> <li>■ Ανασχεδιασμός των κυκλοφοριακών γραμμών των μέσων μαζικής μεταφοράς</li> <li>■ Εφαρμογή – υλοποίηση</li> </ul>

Θεματικός Τομέας:		Προστασία Περιβάλλοντος και Βελτίωση της Ποιότητας Ζωής				
Θέμα:		Υποδομές προσπελασιμότητας				
A/A	ΠΕΔΙΟ ΑΞΙΟΛΟΓΗΣΗΣ	ΔΥΝΑΤΟΤΗΤΕΣ (Ισχυρά σημεία)	ΑΔΥΝΑΜΙΕΣ (προβλήματα / ανάγκες)	ΕΥΚΑΙΡΙΕΣ	ΑΠΕΙΛΕΣ	ΚΡΙΣΙΜΑ ΖΗΤΗΜΑΤΑ
	<b>μετακινήσεων στο κέντρο της πόλης, στις συνοικίες και στα χωριά του δήμου</b>	<ul style="list-style-type: none"> <li>▪ Εκπόνηση μελέτης Βιώσιμης Αστικής Κινητικότητας</li> <li>▪ Αξιοποίηση της εμπειρίας των Υπηρεσιών</li> <li>▪ Συμμετοχή και ενεργοποίηση φορέων και πολιτών στον σχεδιασμό και υλοποίηση των μέτρων</li> <li>▪ Αξιοποίηση νέων τεχνολογικών εφαρμογών διαχείρισης και ενημέρωσης</li> <li>▪ Από πλευράς πεζοδρόμων και πεζοδρομίων βρίσκεται σε πλεονεκτική θέση σε σχέση με αντίστοιχους δήμους .</li> <li>▪ Το εσωτερικό οδικό και συγκοινωνιακό δίκτυο του Δήμου είναι σχετικά επαρκές.</li> <li>▪ Οι δημόσιες συγκοινωνίες είναι αρκετά ικανοποιητικές.</li> <li>▪ Σύνδεση με γραμμές ΚΤΕΛ με όλες τις περιοχές της Ελλάδας.</li> <li>▪ Οι αστικές συγκοινωνίες καλύπτουν ικανοποιητικά τις ανάγκες της πόλης</li> </ul>	<ul style="list-style-type: none"> <li>ιστού λόγω των γραμμών και εγκαταστάσεων του Ο.Σ.Ε. και στρατιωτικών εγκαταστάσεων</li> <li>▪ Υπερσυγκέντρωση Δημόσιων Υπηρεσιών στο κέντρο</li> <li>■ Περιορισμένες δυνατότητες παρέμβασης (Δημοτική συγκοινωνία)</li> </ul>	<ul style="list-style-type: none"> <li>της πόλης</li> <li>▪ Συνδυασμός με πρόγραμμα αστικών αναπλάσεων</li> <li>▪ Χρηματοδότηση έργων και προμηθειών από ΕΣΠΑ</li> </ul>	<ul style="list-style-type: none"> <li>▪ Συνήθειες και πρακτικές πολιτών κι επιχειρηματιών</li> <li>▪ Περιορισμένη δυνατότητα αστυνόμευσης και επίβλεψης της εφαρμογής του Σχεδίου</li> <li>▪ Περιορισμένοι οικονομικοί πόροι</li> </ul>	<ul style="list-style-type: none"> <li>ολοκληρωμένης κυκλοφοριακής μελέτης «βιώσιμες μετακινήσεις στην πόλη»</li> <li>▪ Διερεύνηση για ένταξη στη ζωή της πόλης των σιδηροδρομικών γραμμών .</li> <li>▪ Έργα άμεσων κυκλοφοριακών παρεμβάσεων (κυκλικό κόμβοι της Φαρσάλων)</li> <li>▪ Μελέτες κυκλοφοριακών παρεμβάσεων στις συνοικίες και τα χωριά του δήμου</li> <li>▪ Μελέτη και Κατασκευή έργων Κυκλοφοριακών παρεμβάσεων σύμφωνα με τις εκπονηθείσες μελέτες (περιλαμβάνεται και ο κόμβος της Φαρσάλων)</li> <li>▪ Αναβάθμιση συστήματος φωτεινής σηματοδότησης</li> </ul>
<b>2.</b>	<b>Η συγκοινωνία και οι μορφές μετακίνησης</b>	<ul style="list-style-type: none"> <li>▪ Συνεργασία με αστικό και υπεραστικό ΚΤΕΛ για την βελτίωση των δρομολογίων και των καλύψεων απομακρυσμένων περιοχών.</li> <li>▪ Ενίσχυση της ασφάλειας και της σήμανσης του οδικού δικτύου</li> <li>■ Δημιουργία συνθηκών ασφαλούς χρήσης του</li> </ul>	<ul style="list-style-type: none"> <li>▪ Έντονο κυκλοφοριακό πρόβλημα κατά τις ώρες αιχμής στο κέντρο της πόλης</li> <li>▪ Δυσκολίες μετακίνησης πεζών και ΑΜΕΑ</li> <li>▪ Ανάγκη βελτίωσης του επιπέδου εξυπηρέτησης για όλα τα μέσα μεταφοράς στο κέντρο της πόλης</li> <li>■ Υπέρμετρη χρήση Ι.Χ.</li> </ul>	<ul style="list-style-type: none"> <li>▪ Η δυνατότητα εκπόνησης και εφαρμογής σχεδίου βελτίωσης της αστικής κινητικότητας.</li> <li>▪ Η δυνατότητα χρηματοδότησης παρεμβάσεων από το ΠΕΠ.</li> <li>▪ Η αξιοποίηση της τεχνολογίας για</li> </ul>	<ul style="list-style-type: none"> <li>▪ Ενδεχόμενες καθυστερήσεις υλοποίησης μέτρων βιώσιμης κινητικότητας λόγω κυρίως και χρηματοδοτικών προβλημάτων</li> <li>▪ Η έλλειψη αστυνόμευσης και η έλλειψη χώρων στάθμευσης διαμορφώνου</li> </ul>	<ul style="list-style-type: none"> <li>▪ Εφαρμογή μελέτης Βιώσιμης Κινητικότητας.</li> <li>▪ Η δημιουργία δικτύου ποδηλατοδρόμων και προώθηση του ποδηλάτου σαν εναλλακτικού μέσου μετακίνησης</li> <li>▪ Η δημιουργία διαμορφωμένων και σημασμένων αξόνων κίνησης πεζών</li> <li>▪ Η υλοποίηση διαβάσεων πεζών (τύπου zebra)</li> </ul>

Θεματικός Τομέας:		Προστασία Περιβάλλοντος και Βελτίωση της Ποιότητας Ζωής				
Θέμα:		Υποδομές προσπελασιμότητας				
A/A	ΠΕΔΙΟ ΑΞΙΟΛΟΓΗΣΗΣ	ΔΥΝΑΤΟΤΗΤΕΣ (Ισχυρά σημεία)	ΑΔΥΝΑΜΙΕΣ (προβλήματα / ανάγκες)	ΕΥΚΑΙΡΙΕΣ	ΑΠΕΙΛΕΣ	ΚΡΙΣΙΜΑ ΖΗΤΗΜΑΤΑ
		ποδηλάτου.	αυτοκινήτου	<p>την πληροφόρηση του επιβατικού κοινού.</p> <ul style="list-style-type: none"> <li>Η αναβάθμιση της ποιότητας και λειτουργικότητας των ΜΜΜ</li> <li>Λήψη μέτρων για τον περιορισμό της χρήσης του Ι.Χ. αυτοκινήτου</li> <li>Λήψη μέτρων για αύξηση της χρήσης του ποδηλάτου και της πεζής μετακίνησης</li> </ul>	<p>παραβατικές συμπεριφορές των οδηγών.</p> <ul style="list-style-type: none"> <li>Η περιορισμένη χρήση των ΜΜΜ και η συνακόλουθη οικονομική δυσπραγία των ΚΤΕΛ.</li> <li>Η εξακολούθηση υπέρμετρης χρήσης του Ι.Χ. αυτοκινήτου</li> </ul>	<ul style="list-style-type: none"> <li>Η λήψη μέτρων εξυπηρέτησης ευαίσθητων ομάδων δημοτών (άτομα με αναπηρία, ηλικιωμένοι, έγκυες γυναίκες)</li> <li>Η διασύνδεση αστικών και υπεραστικών περιοχών με Μέσα Μαζικής Μεταφοράς</li> </ul>
<b>3.</b>	<b>Ποδηλατόδρομοι και στάθμευση</b>	<ul style="list-style-type: none"> <li>Δυνατότητα ανασχεδιασμού του συστήματος ελεγχόμενης στάθμευσης παράλληλα με την σύνταξη κυκλοφοριακής μελέτης</li> <li>Αστυνόμευση και εφαρμογή των κανόνων του ΚΟΚ στο κέντρο της πόλης και ιδιαίτερα τη διαφύλαξη των πεζοδρόμων, πεζοδρομίων, διαβάσεων πεζών κ.λ.π.</li> <li>Την επέκταση, μέσω νέων έργων, των πεζοδρομίων, όπου απαιτείται για την διασφάλιση της ελεύθερης πρόσβασης των ΑμΕΑ σε ολόκληρη την πόλη.</li> <li>Σωστή σήμανση σε όλα</li> </ul>	<ul style="list-style-type: none"> <li>Αντιμέτωπιση του προβλήματος της στάθμευσης στο κέντρο της πόλης της Λάρισας</li> <li>Περιορισμένη αποτελεσματικότητα εφαρμογής του μέτρου της ελεγχόμενης στάθμευσης και η αδυναμία ελεγκτικού μηχανισμού για την καταπάτηση χώρων για πεζούς από τα Ι.Χ.</li> <li>Περιορισμένη χρήση ποδηλάτου σε σχέση με τις δυνατότητες (ομαλές κλίσεις, μικρές αποστάσεις)</li> </ul>	<ul style="list-style-type: none"> <li>Απομάκρυνση Ι.Χ. από το κέντρο της πόλης με την ταυτόχρονη, όμως, εξασφάλιση θέσεων στάθμευσης περιφερειακά και τη διασφάλιση επαρκούς συγκοινωνίας για τη μετακίνηση των επιβατών προς το κέντρο της πόλης.</li> <li>Αξιοποίηση σύγχρονων μεθόδων και τεχνολογίας για τη βελτίωση εφαρμογής</li> </ul>	<ul style="list-style-type: none"> <li>Η σωρευση χρήσεων και εξυπηρέτησεων κοινού στο πολεοδομικό συγκρότημα και το κέντρο της πόλης.</li> <li>Η αδυναμία παροχής αποκεντρωμένων υπηρεσιών δημόσιου χαρακτήρα.</li> <li>Η επιδείνωση του κυκλοφοριακού προβλήματος λόγω έλλειψης δυναμικού για την επαρκή αστυνόμευση της πόλης</li> </ul>	<ul style="list-style-type: none"> <li>Επανασχεδιασμός και επέκταση (κατασκευή) των πεζοδρόμων του κέντρου σύμφωνα με τη μελέτη «βιώσιμες μετακινήσεις»</li> <li>Μελέτη και κατασκευή ποδηλατικών και πεζοδιαδρομών από τις συνοικίες στο κέντρο «Πράσινες διαδρομές»</li> <li>Αναβάθμιση του συστήματος ελεγχόμενης στάθμευσης στη πόλη με πιο σύγχρονες μεθόδους</li> <li>Μελέτη και κατασκευή περιφερειακών χώρων στάθμευσης</li> <li>Απομάκρυνση Ι.Χ. από το κέντρο της πόλης</li> </ul>

Θεματικός Τομέας:		Προστασία Περιβάλλοντος και Βελτίωση της Ποιότητας Ζωής				
Θέμα:		Υποδομές προπελασιμότητας				
A/A	ΠΕΔΙΟ ΑΞΙΟΛΟΓΗΣΗΣ	ΔΥΝΑΤΟΤΗΤΕΣ (Ισχυρά σημεία)	ΑΔΥΝΑΜΙΕΣ (προβλήματα / ανάγκες)	ΕΥΚΑΙΡΙΕΣ	ΑΠΕΙΛΕΣ	ΚΡΙΣΙΜΑ ΖΗΤΗΜΑΤΑ
		<ul style="list-style-type: none"> <li>τα σημεία.</li> <li>Διαπαιδαγώγηση του κοινού</li> </ul>		<ul style="list-style-type: none"> <li>μέτρων ελεγχόμενης στάθμευσης.</li> <li>Πρώθηση της χρήσης του ποδηλάτου-</li> </ul>		
4.	<b>Το οδικό δίκτυο</b>	<ul style="list-style-type: none"> <li>Το εθνικό και επαρχιακό δίκτυο είναι επαρκές για την κάλυψη του συνόλου των αναγκών</li> <li>Βελτίωση δυνατότητας συντηρήσεων του δικτύου</li> <li>Σχεδιασμός και υλοποίηση έργων ολοκλήρωσης οδικών δικτύων</li> <li>Συνέχιση έργων ΠΕΟ αθηνών Θεσσαλονίκης</li> </ul>	<ul style="list-style-type: none"> <li>Ολοκλήρωση δακτυλίου παράκαμψης της πόλης</li> <li>Ολοκλήρωση εσωτερικού δακτυλίου της πόλης</li> <li>Ανάγκη διανοίξεων και κατασκευής συλλεκτήριων αρτηριών και πλήρους οδικού δικτύου στις ενταχθείσες περιοχές στο Σχέδιο πόλης</li> <li>Ανάγκη για συντήρηση οδικού δικτύου</li> <li>Ανάγκες κατασκευής πεζοδρομίων</li> </ul>	<ul style="list-style-type: none"> <li>Συνεργασία με Περιφερειακές υπηρεσίες για την ολοκλήρωση των έργων του βασικού επαρχιακού δικτύου.</li> <li>Αναβάθμιση, μετατροπή και αξιοποίηση παλαιάς Εθνικής οδού</li> <li>Ολοκλήρωση εσωτερικού δακτυλίου</li> <li>Ολοκλήρωση εξωτερικού δακτυλίου</li> </ul>	<ul style="list-style-type: none"> <li>Περιορισμένη δυνατότητα χρηματοδότησης έργων για το οδικό δίκτυο από το ΕΣΠΑ 2014-20.</li> <li>Μεγάλο κόστος συντήρησης δημοτικής οδοποιίας.</li> <li>Περιορισμένοι πόροι για απαλλοτριώσεις</li> <li>Καθυστερήσεις στην ολοκλήρωση των έργων της ΠΕΟ Αθηνών Θεσσαλονίκης</li> <li>Καθυστερήσεις στην ολοκλήρωση του εσωτερικού δακτυλίου</li> <li>Καθυστερήσεις στην ολοκλήρωση του εξωτερικού δακτυλίου</li> </ul>	<ul style="list-style-type: none"> <li>Επίλυση των θεμάτων που σχετίζονται με την παλιά ΕΟ Αθήνας -Θεσσαλονίκης</li> <li>Αυστηρή ιεράρχηση των έργων συντήρησης λόγω της περιορισμένης χρηματοδότησης</li> <li>Πρόγραμμα συντηρήσεων στο οδικό δίκτυο.</li> <li>Έργα βελτίωσης της ασφάλειας / σημάσεις.</li> <li>Συντονισμός με συναρμόδιες Υπηρεσίες και φορείς για τον προγραμματισμό και υλοποίηση έργων παράκαμψης και δημιουργίας εσωτερικού και εξωτερικού δακτυλίου</li> <li>Ολοκλήρωση εσωτερικού και εξωτερικού δακτυλίου</li> <li>Παράκαμψη Γιαννούλης</li> <li>Παράκαμψη τμήματος της οδού Βόλου</li> <li>Παράκαμψη τμήματος Λεωφόρου Καραμανλή</li> </ul>



Πίνακας 4.1.4 Θέμα: «Τεχνικές Υποδομές - Δίκτυα»

Θεματικός Τομέας:		Προστασία Περιβάλλοντος και Βελτίωση της Ποιότητας Ζωής				
Θέμα:		Τεχνικές Υποδομές - Δίκτυα				
A/A	ΠΕΔΙΟ ΑΞΙΟΛΟΓΗΣΗΣ	ΔΥΝΑΤΟΤΗΤΕΣ (Ισχυρά σημεία)	ΑΔΥΝΑΜΙΕΣ (προβλήματα / ανάγκες)	ΕΥΚΑΙΡΙΕΣ	ΑΠΕΙΛΕΣ	ΚΡΙΣΙΜΑ ΖΗΤΗΜΑΤΑ
1.	<b>Τα δίκτυα ύδρευσης και αποχέτευσης Επεξεργασίας Λυμάτων</b>	<ul style="list-style-type: none"> <li>Αξιοποίηση τεχνογνωσίας / παροχή υπηρεσιών στο σύνολο της περιφερειακής Ενότητας</li> <li>Πλήρες δίκτυο τηλεμετρίας δικτύων ύδρευσης/αποχέτευσης Εφαρμογή τεχνολογιών επανάχρησης</li> </ul>	<ul style="list-style-type: none"> <li>Ανάγκη εξεύρεσης ικανοποιητικών ποσοτήτων νερού για το μέλλον</li> <li>Ανεπαρκής η ΕΕΛ</li> <li>Ολοκλήρωση αντικατάστασης εσωτερικού δικτύου ύδρευσης της πόλης και των οικισμών</li> <li>Ανάγκη επέκτασης δικτύων ύδρευσης και αποχέτευσης</li> <li>Ανάγκη δημιουργίας ΕΕΛ των μικρότερων οικισμών</li> <li>Έλλειψη νερού για ύδρευση και άρδευση</li> <li>Ανάγκες για εξοικονόμηση ύδατος σε δίκτυα ύδρευσης και άρδευσης</li> </ul>	<ul style="list-style-type: none"> <li>Χρηματοδότηση έργων από το ΠΕΠ Θεσσαλίας και το ΕΠΕΡΑΑ</li> <li>Αξιοποίηση νέων τεχνολογιών παρακολούθησης και ελέγχου</li> <li>Αναβάθμιση εγκατάστασης επεξεργασίας ΕΕΛ</li> </ul>	<ul style="list-style-type: none"> <li>Περιορισμένη χρήση δικτύων από ειδικές ομάδες πληθυσμού (Ρομά)</li> <li>Περιορισμοί ανταποδοτικότητας λόγω οικονομικής κρίσης</li> <li>Κλιματική αλλαγή</li> <li>Περιορισμένοι πόροι</li> </ul>	<ul style="list-style-type: none"> <li>Η έγκαιρη ωρίμαση έργων για ένταξη στο νέο ΕΣΠΑ.</li> <li>Ολοκλήρωση της αντικατάστασης του παλιού δικτύου Ύδρευσης σε όλη την έκταση του δήμου</li> <li>Επέκταση του δικτύου Ύδρευσης σε νέους οικισμούς</li> <li>Σύνδεση των κατοίκων με το υπάρχον δίκτυο αποχέτευσης του οικισμού ΝΤΑΜΑΡΙΑ των ΡΟΜΑ</li> <li>Κατασκευή αποχετευτικού δικτύου στα χωριά του δήμου Κοιλιάδας</li> <li>Μελέτες για την ανεύρεση νέων πηγών ύδρευση για την πόλη</li> <li>Βελτίωση της υποδομής επισκευών και συντηρήσεων</li> <li>Επέκταση ΕΕΛ</li> <li>Μελέτη και κατασκευή μικρών βιολογικών καθαρισμών στα χωριά</li> <li>Μελέτη για την επανάχρηση του νερού του βιολογικού για άρδευση</li> </ul>
2.	<b>Τα δίκτυα άρδευσης</b>	<ul style="list-style-type: none"> <li>Συντονισμός με τον ΤΟΕΒ για την καλύτερη διαχείριση των υδάτων</li> <li>Σχεδιασμός αλλαγών συστημάτων άρδευσης</li> <li>Αξιοποίηση νερού βιολογικού καθαρισμού για πότισμα</li> </ul>	<ul style="list-style-type: none"> <li>Καθεστώς λειτουργίας ΤΟΕΒ</li> <li>Περιορισμένη ανταποδοτικότητα</li> <li>Πεπαλαιωμένα συστήματα άρδευσης</li> <li>Προβλήματα ποσότητας</li> </ul>	<ul style="list-style-type: none"> <li>Αξιοποίηση επιφανειακών υδάτων</li> <li>Εφαρμογή οδηγίας για το νερό (διαχείριση και ανάκτηση)</li> </ul>	<ul style="list-style-type: none"> <li>Η εξάντληση των υδάτινων αποθεμάτων</li> </ul>	<ul style="list-style-type: none"> <li>Συντονισμός με του ΤΟΕΒ για τη βέλτιστη διαχείριση των υδάτων</li> <li>Εφαρμογή προτεινόμενων μέτρων από τη Μελέτη διαχείρισης υδάτινου</li> </ul>



Θεματικός Τομέας:		Προστασία Περιβάλλοντος και Βελτίωση της Ποιότητας Ζωής				
Θέμα:		Τεχνικές Υποδομές - Δίκτυα				
A/A	ΠΕΔΙΟ ΑΞΙΟΛΟΓΗΣΗΣ	ΔΥΝΑΤΟΤΗΤΕΣ (Ισχυρά σημεία)	ΑΔΥΝΑΜΙΕΣ (προβλήματα / ανάγκες)	ΕΥΚΑΙΡΙΕΣ	ΑΠΕΙΛΕΣ	ΚΡΙΣΙΜΑ ΖΗΤΗΜΑΤΑ
		<ul style="list-style-type: none"> <li>αρδευόμενων εκτάσεων πρασίνου</li> <li>Εισαγωγή νέων καλλιεργητικών τεχνικών</li> </ul>	<ul style="list-style-type: none"> <li>και ποιότητας αρδευτικού νερού</li> <li>Ελλιπής / ανύπαρκτη κοστολόγηση αρδευτικού νερού</li> <li>Έλλειψη συστημάτων ελέγχου</li> </ul>	<ul style="list-style-type: none"> <li>κόστους)</li> <li>Αγροπεριβαλλοντικά μέτρα</li> <li>Νέες τεχνολογικές εφαρμογές (άρδευση, τηλεμετρία κλπ)</li> </ul>		<ul style="list-style-type: none"> <li>δυναμικού Αξιοποίηση νερού βιολογικού καθαρισμού για πότισμα αρδευόμενων εκτάσεων πρασίνου</li> </ul>

Πίνακας 4.1.5 Θέμα: «Καθαριότητα Οδών και Κοινόχρηστων Χώρων – Αποκομιδή Απορριμμάτων – Διαχείριση Αδρανών και Ογκωδών Αντικειμένων»

Θεματικός Τομέας:		Προστασία Περιβάλλοντος και Βελτίωση της Ποιότητας Ζωής				
Θέμα:		Καθαριότητα Οδών και Κοινόχρηστων Χώρων – Αποκομιδή Απορριμμάτων – Διαχείριση Ογκωδών Αντικειμένων				
A/A	ΠΕΔΙΟ ΑΞΙΟΛΟΓΗΣΗΣ	ΔΥΝΑΤΟΤΗΤΕΣ (Ισχυρά σημεία)	ΑΔΥΝΑΜΙΕΣ (προβλήματα / ανάγκες)	ΕΥΚΑΙΡΙΕΣ	ΑΠΕΙΛΕΣ	ΚΡΙΣΙΜΑ ΖΗΤΗΜΑΤΑ
1.	<b>Η καθαριότητα οδών και κοινοχρήστων χώρων – το σύστημα αποκομιδής των απορριμμάτων</b>	<ul style="list-style-type: none"> <li>Σημαντική εμπειρία και τεχνογνωσία</li> <li>Ικανοποιητική κατάσταση και σχετική επάρκεια μηχανολογικού εξοπλισμού</li> <li>Δυνατότητα βελτίωσης του επιπέδου καθαριότητας των οδών και κοινόχρηστων χώρων</li> <li>Δυνατότητα υγειονομικής Διαχείρισης Απορριμμάτων</li> <li>Δυνατότητα βελτίωσης οικονομικών δεδομένων διαχείρισης</li> <li>Ικανοποιητικό επίπεδο αποκομιδής διαχείρισης οικιακών απορριμμάτων</li> <li>Ικανοποιητικές εγκαταστάσεις συντήρησης και στάθμευσης εξοπλισμού</li> <li>■ Ικανοποιητικά επίπεδα οδοκαθαρισμού</li> </ul>	<ul style="list-style-type: none"> <li>Καλύτερη οργάνωση της αποκομιδής</li> <li>Διαθεσιμότητα-διαχείριση του στόλου οχημάτων</li> <li>Η σταδιακή παλαίωση του εξοπλισμού</li> <li>Προβλήματα οικονομικής διαχείρισης λειτουργίας και διοίκησης του ΦΟΣΔΑ</li> <li>Μη εφαρμογή μηχανογραφημένου συστήματος αποθήκης για χρησιμοποιούμενα υλικά συντήρησης</li> <li>Χαμηλή ευαισθητοποίηση των πολιτών σε θέματα περιβάλλοντος</li> <li>Μη ύπαρξη προγράμματος συνεχιζόμενης εκπαίδευσης υφιστάμενου προσωπικού – έλλειψη προσωπικού</li> </ul>	<ul style="list-style-type: none"> <li>Χρηματοδότηση υλοποίησης έργων ΠΕΣΔΑ από το ΠΕΠ.</li> <li>Ένταξη δράσεων προμήθειας υλικοτεχνικής υποδομής και εξοπλισμού νέας αντιρρυπαντικής τεχνολογίας σε προγράμματα χρηματοδότησης</li> <li>Τα προγράμματα κοινωφελούς εργασίας για εξωραϊσμό και την καθαριότητα του χώρου</li> <li>Διαθεσιμότητα φορέων και ιδιωτών για εθελοντικές δράσεις καθαριότητας</li> <li>Ενίσχυση περιβαλλοντικής συνείδησης των πολιτών</li> <li>Εκπαίδευση προσωπικού σε</li> </ul>	<ul style="list-style-type: none"> <li>Περιορισμένη δυνατότητα βελτίωσης της ανταποδοτικότητας με την κάλυψη του αντικειμενικού κόστους αναβάθμισης των παρεχόμενων υπηρεσιών λόγω και της οικονομικής κρίσης.</li> <li>Αύξηση του λειτουργικού κόστους από την εφαρμογή συστημάτων και διαδικασιών που προβλέπονται από τη νομοθεσία και τους κανονισμούς της ΕΕ.</li> <li>Κίνδυνος επιβολής περιβαλλοντικών προστίμων σε περίπτωση μη κάλυψης των απαιτήσεων της ΕΕ.</li> <li>Αδυναμία εξεύρεσης πόρων για ανανέωση</li> </ul>	<ul style="list-style-type: none"> <li>Η εκπόνηση Τοπικού Διαχειριστικού Σχεδίου – σχεδιασμός και η εφαρμογή νέου συστήματος αποκομιδής και ανακύκλωσης και συστήματος καθαρισμού χώρων</li> <li>Η ενίσχυση της υπηρεσίας με ανθρώπινο δυναμικό</li> <li>Η προμήθεια εξοπλισμού καθαριότητας</li> <li>Η κινητοποίηση των κατοίκων και η οργάνωση εθελοντικών δράσεων καθαρισμού</li> <li>Η βελτίωση των οικονομικών και η εξασφάλιση της οικονομικής ισορροπίας της υπηρεσίας</li> <li>Ανάγκη εκπαίδευσης υφιστάμενου προσωπικού, καθώς επίσης και ανανέωσης του εξοπλισμού της Υπηρεσίας Περιβάλλοντος και Καθαριότητας.</li> <li>Ανάγκη εφαρμογής μηχανογραφημένου</li> </ul>

Θεματικός Τομέας:		Προστασία Περιβάλλοντος και Βελτίωση της Ποιότητας Ζωής				
Θέμα:		Καθαριότητα Οδών και Κοινόχρηστων Χώρων – Αποκομιδή Απορριμμάτων – Διαχείριση Ογκωδών Αντικειμένων				
A/A	ΠΕΔΙΟ ΑΞΙΟΛΟΓΗΣΗΣ	ΔΥΝΑΤΟΤΗΤΕΣ (Ισχυρά σημεία)	ΑΔΥΝΑΜΙΕΣ (προβλήματα / ανάγκες)	ΕΥΚΑΙΡΙΕΣ	ΑΠΕΙΛΕΣ	ΚΡΙΣΙΜΑ ΖΗΤΗΜΑΤΑ
				<ul style="list-style-type: none"> <li>νέες τεχνολογίες</li> <li>Προγράμματα για μείωση του όγκου των οργανικών απορριμμάτων</li> <li>Διερεύνηση συνολικά της πολιτικής που θα ακολουθηθεί σε θέματα διαχείρισης απορριμμάτων</li> </ul>	<ul style="list-style-type: none"> <li>εξοπλισμού</li> <li>Υποβάθμιση σε συνθήκες κρίσης των προτεραιοτήτων επιμέλειας του δημόσιου χώρου</li> </ul>	<ul style="list-style-type: none"> <li>συστήματος συντήρησης οχημάτων για βελτίωση ποσοστού διαθεσιμότητας στόλου.</li> <li>Διερεύνηση συνολικά της πολιτικής που θα ακολουθηθεί σε θέματα διαχείρισης απορριμμάτων Κατασκευή 5ης ΚΥΦΕΛΗΣ από ΦΟΣΔΑ</li> </ul>
2.	<b>Η συλλογή των αδρανών υλικών και ογκωδών αντικειμένων</b>	<ul style="list-style-type: none"> <li>Δυνατότητα οργανωμένης διαδικασίας συλλογής ογκωδών αντικειμένων με σύγχρονα μηχανήματα</li> <li>Πρόγραμμα συλλογής ογκωδών αντικειμένων και ενημέρωση κοινού για υποχρεώσεις - δικαιώματα</li> </ul>	<ul style="list-style-type: none"> <li>Δυσκολία διαχείρισης ογκωδών αντικειμένων από τα πρανή του οδικού δικτύου</li> <li>Διαπιστώνεται αυξανόμενη ρύπανση από ογκώδη αντικείμενα. Ειδικότερα διαπιστώνονται συγκεντρώσεις ογκωδών αντικειμένων (μπάζα, κλπ.) που δημιουργούν προβλήματα στους χρόνους αποκομιδής των οικιακών απορριμμάτων.</li> <li>Δεν υπάρχει σαφές κανονιστικό πλαίσιο επιβολής προστίμων στους παραβάτες που μολύνουν το περιβάλλον με μπάζα</li> </ul>	<ul style="list-style-type: none"> <li>Η εφαρμογή των νέων επικαιροποιημένων ΠΕΣΔΑ</li> <li>Αξιοποίηση αδρανών λατομείων για δημιουργία ΧΥΤ Αδρανών</li> <li>Δημιουργία πράσινων σημείων</li> </ul>	<ul style="list-style-type: none"> <li>Δημιουργία ανάγκης για αγορά νέου εξοπλισμού μεταφοράς και διαχείρισης αδρανών υλικών.</li> <li>Αύξηση των αναγκών σε εξοπλισμό και προσωπικό για την συλλογή των ογκωδών αντικειμένων με συνέπεια την αύξηση του λειτουργικού κόστους της υπηρεσίας</li> </ul>	<ul style="list-style-type: none"> <li>Τοπικό Σχέδιο Δράσης για τη διαχείριση απορριμμάτων</li> <li>Η προμήθεια υλικοτεχνικής υποδομής η οποία θα μπορεί να χρησιμοποιείται για την συλλογή των ογκωδών αντικειμένων (φορητά ανατρεπόμενα, JCB, κλπ.)</li> <li>Η προμήθεια «container» συλλογής μπαζο-απορριμμάτων</li> <li>Δημιουργία πράσινων σημείων</li> </ul>
3.	<b>Η ανακύκλωση</b>	<ul style="list-style-type: none"> <li>Λειτουργία Κ.Δ.Α.Υ.</li> <li>Δυνατότητα ενημέρωσης για τα προγράμματα ανακύκλωσης στα σχολεία</li> <li>Δυνατότητα ανάπτυξης στους κατοίκους αίσθημα οικολογικής συνείδησης</li> <li>Εφαρμογή προγραμμάτων κομποστοποίησης</li> <li>Παραγωγή βιοαερίου στο ΧΥΤΑ</li> </ul>	<ul style="list-style-type: none"> <li>Μικρά ποσοστά ανακύκλωσης και μεγάλος όγκος απορριμμάτων</li> <li>Ρόλος και λειτουργία ΦΟΣΔΑ</li> <li>Αποσπασματικός σχεδιασμός</li> <li>Μεγάλος αριθμός συνεργατών κατά ειδική κατηγορία ανακυκλώσιμων υλικών</li> <li>Υστέρηση σε θέματα κομποστοποίησης και</li> </ul>	<ul style="list-style-type: none"> <li>Η ανακύκλωση τυγχάνει ιδιαίτερης αποδοχής από την Ευρωπαϊκή Ένωση για την χρηματοδότηση ανάλογων έργων</li> <li>Εφαρμογή προγράμματος ανακύκλωσης με την ενεργό στήριξη και</li> </ul>	<ul style="list-style-type: none"> <li>Ενδεχόμενη καθυστέρηση εφαρμογής ολοκληρωμένου προγράμματος διαχείρισης ανακυκλώσιμων λόγω έλλειψης ολοκληρωμένου σχεδιασμού και υποδομής</li> </ul>	<ul style="list-style-type: none"> <li>Μελέτη και σταδιακή εφαρμογή συστήματος ανακύκλωσης στην πηγή.</li> <li>Μελέτη και σταδιακή εφαρμογή συστήματος οικιακής κομποστοποίησης βιολογικών αποβλήτων στην πηγή</li> <li>Εφαρμογή προγραμμάτων για την μείωση του όγκου των οργανικών</li> </ul>

Θεματικός Τομέας:		Προστασία Περιβάλλοντος και Βελτίωση της Ποιότητας Ζωής				
Θέμα:		Καθαριότητα Οδών και Κοινόχρηστων Χώρων – Αποκομιδή Απορριμμάτων – Διαχείριση Ογκωδών Αντικειμένων				
A/A	ΠΕΔΙΟ ΑΞΙΟΛΟΓΗΣΗΣ	ΔΥΝΑΤΟΤΗΤΕΣ (Ισχυρά σημεία)	ΑΔΥΝΑΜΙΕΣ (προβλήματα / ανάγκες)	ΕΥΚΑΙΡΙΕΣ	ΑΠΕΙΛΕΣ	ΚΡΙΣΙΜΑ ΖΗΤΗΜΑΤΑ
			διαχείρισης ζυμώσεων υλικών	<ul style="list-style-type: none"> <li>συμμετοχή όλων των Σχολικών Μονάδων, καθώς επίσης και των υπαλλήλων του Δήμου οι οποίοι θα έχουν ρόλο καθοδηγητικό</li> <li>Μείωση του όγκου του αποτιθέμενου προϊόντος στον ΧΥΤΑ</li> </ul>	<ul style="list-style-type: none"> <li>Διατιθέμενοι πόροι και προβλήματα χρηματοδότησης των συστημάτων ανακύκλωσης</li> </ul>	<ul style="list-style-type: none"> <li>απορριμμάτων</li> <li>Δημιουργία πράσινων σημείων</li> <li>Μείωση του όγκου του αποτιθέμενου προϊόντος στον ΧΥΤΑ</li> <li>Δημιουργία πράσινων σημείων</li> </ul>
4.	<b>Η ρύπανση</b>	<ul style="list-style-type: none"> <li>Λήψη μέτρων που θα περιορίσουν την ατμοσφαιρική ρύπανση</li> <li>Ύπαρξη σταθμού μέτρησης της ρύπανσης</li> </ul>	<ul style="list-style-type: none"> <li>Ατμοσφαιρικής ρύπανσης-σκόνη</li> <li>Προβλήματα ηχητικής ρύπανσης</li> </ul>	<ul style="list-style-type: none"> <li>Αναγκαιότητα η εφαρμογή νέας Ευρωπαϊκής Οδηγίας για τους αέριους ρύπους στον αστικό χώρο</li> </ul>	<ul style="list-style-type: none"> <li>Η οικονομική κρίση οδηγεί σε καύση ξυλείας που επιβαρύνει το περιβάλλον</li> </ul>	<ul style="list-style-type: none"> <li>Σχεδιασμός και ανάπτυξη συστήματος παρακολούθησης της ατμοσφαιρικής ρύπανσης</li> <li>Εκπόνηση προγράμματος ελέγχου της ατμοσφαιρικής ρύπανσης και μείωσης των συντελεστών ρύπανσης</li> <li>Σχεδιασμός και ανάπτυξη συστήματος παρακολούθησης της ηχορύπανσης</li> </ul>

## 4.2 Θεματικός Τομέας: Παιδεία – Πολιτισμός – Αθλητισμός – Υγεία/Πρόνοια - Τρίτη Ηλικία – Κοινωνική Ενσωμάτωση

Πίνακας 4.2.1 Θέμα: «Προσχολική Φροντίδα»

Θεματικός Τομέας:		Παιδεία – Πολιτισμός – Αθλητισμός – Υγεία / Πρόνοια – Τρίτη Ηλικία – Κοινωνική Ενσωμάτωση				
Θέμα:		Προσχολική Φροντίδα				
A/A	ΠΕΔΙΟ ΑΞΙΟΛΟΓΗΣΗΣ	ΔΥΝΑΤΟΤΗΤΕΣ (Ισχυρά σημεία)	ΑΔΥΝΑΜΙΕΣ (προβλήματα / ανάγκες)	ΕΥΚΑΙΡΙΕΣ	ΑΠΕΙΛΕΣ	ΚΡΙΣΙΜΑ ΖΗΤΗΜΑΤΑ
1.	<b>Υποδομές πρόνοιας (παιδικοί – βρεφικοί – βρεφονηπιακοί) Δομές δημιουργικής απασχόλησης για την ικανοποίηση των αναγκών της εργαζόμενης μητέρας</b>	<ul style="list-style-type: none"> <li>▪ Ικανοποιητικός αριθμός δομών προσχολικής φροντίδας που καλύπτει τις ανάγκες του πληθυσμού</li> <li>▪ Δυνατότητα διαμόρφωσης μίας ενιαίας στρατηγικής για τον τρόπο λειτουργίας των δομών Πρόνοιας</li> </ul>	<ul style="list-style-type: none"> <li>▪ Ανάγκη δημιουργίας νέων σταθμών</li> <li>▪ Ανάγκη βελτίωσης της λειτουργίας των βρεφονηπιακών σταθμών</li> <li>▪ Ανάγκη στήριξης της λειτουργίας των υφιστάμενων δομών φύλαξης και δημιουργικής απασχόλησης παιδιών</li> <li>▪ Ανάγκη επέκτασης της λειτουργίας τους</li> <li>▪ Ανάγκη δημιουργίας νέων δομών φύλαξης και δημιουργικής απασχόλησης παιδιών στους οικισμούς</li> </ul>	<ul style="list-style-type: none"> <li>▪ Δυνατότητα χρηματοδότησης μέρους των αναγκών από το ΠΕΠ 2014-2020</li> <li>▪ Δημιουργία νέων δομών όπου κρίνεται απαραίτητο</li> <li>▪ Συνέχιση της χρηματοδότησης των υπαρχουσών προνοιακών δομών από το ΠΕΠ 2014-2020</li> </ul>	<ul style="list-style-type: none"> <li>▪ Η αδυναμία επαρκούς χρηματοδότησης της προσχολικής φροντίδας τόσο από το ΕΣΠΑ 2014-20 όσο και από εθνικούς πόρους</li> <li>▪ Χαμηλή χρηματοδότηση ωφελομένων</li> <li>▪ Πολυπλοκότητα κριτηρίων επιλογής ωφελομένων</li> <li>▪ Προβληματική βιωσιμότητα δομών λόγω χρηματοδοτικών περιορισμών</li> </ul>	<ul style="list-style-type: none"> <li>▪ Η καλύτερη οργάνωση του συστήματος προσχολικής φροντίδας στο τοπικό επίπεδο</li> <li>▪ Διαμόρφωση και εξειδίκευση των προνοιακών δράσεων και δομών σε απόλυτη αντιστοιχία με την περιφερειακή Στρατηγική για την Κοινωνική Ενσωμάτωση (ΠΕΣΚΕ) Θεσσαλίας</li> <li>▪ Αντιμετώπιση προβλημάτων έλλειψης προσωπικού</li> </ul>

Πίνακας 4.2.2 Θέμα: «Τρίτη Ηλικία»

Θεματικός Τομέας:		Παιδεία – Πολιτισμός – Αθλητισμός – Υγεία / Πρόνοια – Τρίτη Ηλικία – Κοινωνική Ενσωμάτωση				
Θέμα:		Τρίτη Ηλικία				
A/A	ΠΕΔΙΟ ΑΞΙΟΛΟΓΗΣΗΣ	ΔΥΝΑΤΟΤΗΤΕΣ (Ισχυρά σημεία)	ΑΔΥΝΑΜΙΕΣ (προβλήματα / ανάγκες)	ΕΥΚΑΙΡΙΕΣ	ΑΠΕΙΛΕΣ	ΚΡΙΣΙΜΑ ΖΗΤΗΜΑΤΑ
1.	<b>Οι υποδομές και δομές στήριξης και εξυπηρέτησης των αναγκών της τρίτης</b>	<ul style="list-style-type: none"> <li>▪ Δυνατότητα αναβάθμισης και διεύρυνσης των παρεχόμενων υπηρεσιών από το πρόγραμμα «Βοήθεια στο Σπίτι»</li> <li>▪ Δυνατότητα ανάπτυξης νέων υπηρεσιών όπως είναι η πρόληψη βιολογικών,</li> </ul>	<ul style="list-style-type: none"> <li>▪ Ανάγκη ανάπτυξης νέων δραστηριοτήτων όπως είναι η παροχή υπηρεσιών ψυχολογικής στήριξης και απασχόλησης της τρίτης ηλικίας ώστε να</li> </ul>	<ul style="list-style-type: none"> <li>▪ Πρόσληψη προσωπικού για την ανάπτυξη νέων δραστηριοτήτων διότι υπάρχουν κενές οργανικές</li> </ul>	<ul style="list-style-type: none"> <li>▪ Μη εξασφαλισμένη χρηματοδότηση των Προγραμμάτων Βοήθεια στο Σπίτι που συγχρηματοδοτούν</li> </ul>	<ul style="list-style-type: none"> <li>▪ Λειτουργία Κέντρου Ημερήσιας Φροντίδας Ηλικιωμένων</li> <li>▪ Προγραμματισμός δράσεων του ΚΑΠΗ βασισμένο σε μία ενιαία κοινωνική πολιτική σε</li> </ul>

Θεματικός Τομέας:		Παιδεία – Πολιτισμός – Αθλητισμός – Υγεία / Πρόνοια – Τρίτη Ηλικία – Κοινωνική Ενσωμάτωση				
Θέμα:		Τρίτη Ηλικία				
A/A	ΠΕΔΙΟ ΑΞΙΟΛΟΓΗΣΗΣ	ΔΥΝΑΤΟΤΗΤΕΣ (Ισχυρά σημεία)	ΑΔΥΝΑΜΙΕΣ (προβλήματα / ανάγκες)	ΕΥΚΑΙΡΙΕΣ	ΑΠΕΙΛΕΣ	ΚΡΙΣΙΜΑ ΖΗΤΗΜΑΤΑ
	<b>ηλικίας</b>	<p>ψυχολογικών και κοινωνικών προβλημάτων των ηλικιωμένων ώστε να παραμείνουν αυτόνομα, ισότιμα και ενεργά μέλη του κοινωνικού συνόλου</p> <ul style="list-style-type: none"> <li>Δυνατότητα βελτίωσης των οικονομικών δεδομένων του ΚΑΠΗ μέσα από χορηγίες</li> <li>Δυνατότητα ενοικίασης χώρων για την δημιουργία παραρτημάτων ΚΑΠΗ</li> <li>Η εξυπηρέτηση των ηλικιωμένων δεν βασίζεται μόνο σε δράσεις ψυχαγωγίας και πολιτισμού αλλά παρέχονται και συμπληρωματικές υπηρεσίες κυρίως σε θέματα πρωτοβάθμιας ιατρικής και νοσηλευτικής περίθαλψης, καθώς επίσης και αισθητικής περιποίησης</li> </ul>	<p>αισθάνονται ενεργά μέλη της κοινωνίας</p> <ul style="list-style-type: none"> <li>Ανάγκη συνεργασίας με φορείς για την ενημέρωση των ηλικιωμένων σε θέματα που αφορούν την υγεία τα κοινωνικά και ψυχολογικά προβλήματα τους</li> <li>Ανάγκη αναβάθμισης των υφιστάμενων κτιριακών εγκαταστάσεων</li> <li>Ανάγκη βελτίωσης της λειτουργίας και διεύρυνσης των παρεχόμενων υπηρεσιών ΚΑΠΗ</li> <li>Ελλείψη της υλοποίησης μίας δομής ΚΗΦΗ</li> </ul>	<p>θέσεις στον ΟΕΥ του ΚΑΠΗ</p> <ul style="list-style-type: none"> <li>Χρηματοδότηση της λειτουργίας ενός Κέντρου Ημερήσιας Φροντίδας Ηλικιωμένων μέσα από το ΠΕΠ 2014-2020</li> </ul>	<p>ται από το ΕΣΠΑ για την τρέχουσα Προγραμματική Περίοδο</p>	<p>συνεργασία με τη Δημοτική Επιχείρηση και την Κεντρική Κοινωνική Υπηρεσία του Δήμου</p> <ul style="list-style-type: none"> <li>Πρόσληψη προσωπικού για την ανάπτυξη δραστηριοτήτων εργοθεραπείας, ιατρικής στήριξης και πρόληψης για την ολοκληρωμένη αντιμετώπιση των αναγκών της τρίτης ηλικίας</li> <li>Ανάπτυξη θεσμοθετημένων συνεργασιών με φορείς για την ενημέρωση των ηλικιωμένων σε θέματα υγείας και ψυχολογικής στήριξης</li> <li>Βελτίωση των οικονομικών του ΚΑΠΗ μέσα από χορηγίες</li> </ul>

Πίνακας 4.2.3 Θέμα: «Κοινωνική Ενσωμάτωση»

Θεματικός Τομέας:		Παιδεία – Πολιτισμός – Αθλητισμός – Υγεία / Πρόνοια – Τρίτη Ηλικία – Κοινωνική Ενσωμάτωση				
Θέμα:		Κοινωνική Ενσωμάτωση				
A/A	ΠΕΔΙΟ ΑΞΙΟΛΟΓΗΣΗΣ	ΔΥΝΑΤΟΤΗΤΕΣ (Ισχυρά σημεία)	ΑΔΥΝΑΜΙΕΣ (προβλήματα / ανάγκες)	ΕΥΚΑΙΡΙΕΣ	ΑΠΕΙΛΕΣ	ΚΡΙΣΙΜΑ ΖΗΤΗΜΑΤΑ
1.	<b>Δομές και προγράμματα στήριξης ευπαθών κοινωνικά ομάδων</b>	<ul style="list-style-type: none"> <li>Δημιουργία δικτύου τοπικών φορέων για την αντιμετώπιση της Φτώχειας και την Κοινωνική Ενσωμάτωση</li> <li>Δυνατότητα αναβάθμισης και δημιουργίας νέων δομών και υπηρεσιών κοινωνικής ενσωμάτωσης ευπαθών κοινωνικά ομάδων</li> <li>Βελτίωση της λειτουργίας και της αποτελεσματικότητας των</li> </ul>	<ul style="list-style-type: none"> <li>Νέες πληθυσμιακές ομάδες που έχουν ανάγκη την κοινωνική προστασία και φροντίδα: άστεγοι, νεόπτωχοι, άτομα εξαρτημένα, θύματα οικογενειακής βίας κ.α.</li> <li>Προκύπτουν νέες κοινωνικές ανάγκες από την οικονομική κρίση για</li> </ul>	<ul style="list-style-type: none"> <li>Υποβολή προτάσεων στο ΠΕΠ για την Κοινωνική Ενσωμάτωση</li> <li>Δημιουργία τοπικού δικτύου φροντίδας με τους άλλους φορείς που ασχολούνται με</li> </ul>	<ul style="list-style-type: none"> <li>Τα θέματα της υποδοχής μεταναστών παραμένουν άλυτα σε διεθνές και εθνικό επίπεδο και καλείται ο Δήμος να τα αντιμετωπίσει χωρίς τις απαραίτητες υποδομές, γνώσεις,</li> </ul>	<ul style="list-style-type: none"> <li>Δημιουργία προγράμματος παροχών και διευκολύνσεων της πολύτεκνης οικογένειας</li> <li>Ανάπτυξη προγράμματος αντιμετώπισης αναγκών αστέγων - Μέριμνα αποκατάστασης τους -</li> </ul>

Θεματικός Τομέας:		Παιδεία – Πολιτισμός – Αθλητισμός – Υγεία / Πρόνοια – Τρίτη Ηλικία – Κοινωνική Ενσωμάτωση				
Θέμα:		Κοινωνική Ενσωμάτωση				
A/A	ΠΕΔΙΟ ΑΞΙΟΛΟΓΗΣΗΣ	ΔΥΝΑΤΟΤΗΤΕΣ (Ισχυρά σημεία)	ΑΔΥΝΑΜΙΕΣ (προβλήματα / ανάγκες)	ΕΥΚΑΙΡΙΕΣ	ΑΠΕΙΛΕΣ	ΚΡΙΣΙΜΑ ΖΗΤΗΜΑΤΑ
		<p>κοινωνικών δομών που λειτουργούν μέσω του ΕΣΠΑ (Κοινωνικά Παντοπωλεία, Ιατρεία κλπ, Προγράμματα διανομής τροφίμων κ.α.)</p> <ul style="list-style-type: none"> <li>Δυνατότητα ανάπτυξη συστήματος χορηγιών και εισφορών τρίτων για τη χρηματοδότηση των κοινωνικών δράσεων του δήμου</li> </ul>	<p>οικογένειες με θέματα ανεργίας, υπερχρέωσης κλπ</p> <ul style="list-style-type: none"> <li>Διαπιστώνονται σημαντικά προβλήματα που προκύπτουν από τις εξαρτήσεις και αφορούν τη νεολαία</li> <li>Ανάγκη ανασυγκρότησης των Κοινωνικών Υπηρεσιών του Δήμου</li> <li>Ανάγκη στήριξης των αναξιοπαθούντων πολιτών και βελτίωση των συνθηκών διαβίωσής τους</li> <li>Ανάγκη στήριξης συνολικά της οικογένειας</li> </ul>	<p>την κοινωνική ενσωμάτωση Ενδυνάμωση και προώθηση του εθελοντισμού και ευαισθητοποίηση των πολιτών για την συμμετοχή και συνεισφορά στο κοινωνικό σύνολο</p>	<p>και πόρους</p> <ul style="list-style-type: none"> <li>Η συνέχιση του καθεστώτος λειτουργίας μεγάλου αριθμού δομών και υπηρεσιών χωρίς συντονισμό και διασφάλιση συνεργειών</li> </ul>	<p>Εντοπισμός, παρακολούθηση και συνδρομή αναξιοπαθούντων δημοτών</p> <ul style="list-style-type: none"> <li>Σχεδιασμός και εφαρμογή Ολοκληρωμένης πολιτικής για την στήριξη των ατόμων με ειδικές ανάγκες</li> <li>Δημιουργία Δικτύου κοινωνικών υπηρεσιών που περιλαμβάνει αναβαθμισμένες υπηρεσίες των υπαρχουσών δομών όπως το Κοινωνικό Παντοπωλείο, Κοινωνικό Φαρμακείο, Τράπεζα Χρόνου, Λαχανόκηπο κλπ</li> <li>Εμπλουτισμός των κοινωνικών υπηρεσιών που παρέχονται με στόχο να καλύψουν τις σύγχρονες ανάγκες που δημιουργούνται λόγω της οικονομικής κρίσης.</li> </ul>
2.	<b>Οι ευάλωτες ομάδες του πληθυσμού</b>	<ul style="list-style-type: none"> <li>Βελτίωση της προσβασιμότητας στα δημοτικά κτήρια</li> <li>Βελτίωση της προσβασιμότητας στην πόλη</li> <li>Συγκροτημένο και εγκεκριμένο σχέδιο για την Περιφερειακή Στρατηγική για τους Ρομά με επαρκή χρηματοδότηση από το ΠΕΠ</li> <li>Υπαρξη δομών για εξαρτημένα άτομα και κακοποιημένες γυναίκες</li> <li>Δημιουργία δικτύου αντιμετώπισης της φτώχειας</li> </ul>	<ul style="list-style-type: none"> <li>Οι ελλείψεις κατάλληλων συνθηκών εξυπηρέτησης ΑμεΑ (προσβασιμότητα και υπηρεσίες)</li> <li>Περιορισμένη αποτελεσματικότητα μέτρων για τους Ρομά</li> <li>Ελλείψεις σε υποδομές και δομές παρέμβασης στήριξης και ενσωμάτωσης</li> <li>Θεσμικά και λειτουργικά προβλήματα δομών υποστήριξης εξαρτημένων ατόμων</li> </ul>	<p>Χρηματοδότηση δράσεων για ΡΟΜΑ και ΑμεΑ από τις δράσεις ΕΤΠΑ και ΕΚΤ του ΠΕΠ Θεσσαλίας 2014-20</p> <p>Σχεδιασμός και εφαρμογή συστήματος εξεύρεσης μόνιμης χρηματοδότησης δράσεων κοινωνικής</p>	<ul style="list-style-type: none"> <li>Η περιορισμένη ανταπόκριση μέρους των Ρομά στις σχεδιαζόμενες παρεμβάσεις</li> <li>Οι επεμβάσεις για την προσβασιμότητα σε δημόσια κτήρια και κοινόχρηστους χώρους να είναι τεχνικά ανέφικτες</li> <li>Η οικονομική κρίση και οι σύγχρονες τάσεις αυξάνουν</li> </ul>	<ul style="list-style-type: none"> <li>Λειτουργία ΚΔΑΠ για ΑΜΕΑ</li> <li>Ίδρυση και Λειτουργία Ξενώνα για ΑΜΕΑ/ημιαυτόνομη διαβίωση</li> <li>Μελέτη και σταδιακή αποκατάσταση της προσβασιμότητας σε όλους τους δημόσιους χώρους</li> <li>Δημιουργία στούντιο για παραγωγή ακουστικών βιβλίων για τυφλούς</li> </ul>

Θεματικός Τομέας:		Παιδεία – Πολιτισμός – Αθλητισμός – Υγεία / Πρόνοια – Τρίτη Ηλικία – Κοινωνική Ενσωμάτωση				
Θέμα:		Κοινωνική Ενσωμάτωση				
A/A	ΠΕΔΙΟ ΑΞΙΟΛΟΓΗΣΗΣ	ΔΥΝΑΤΟΤΗΤΕΣ (Ισχυρά σημεία)	ΑΔΥΝΑΜΙΕΣ (προβλήματα / ανάγκες)	ΕΥΚΑΙΡΙΕΣ	ΑΠΕΙΛΕΣ	ΚΡΙΣΙΜΑ ΖΗΤΗΜΑΤΑ
				ενσωμάτωσης μέσω της δυναμικής αναζήτησης πόρων από χορηγίες και προγραμματικές συμβάσεις με τον Δήμο	τον πληθυσμό των ατόμων με εξαρτήσεις	<ul style="list-style-type: none"> <li>Βελτίωση της προσβασιμότητας στα μέσα μαζικής μεταφοράς και λειτουργία του λευκού ταξί</li> <li>Δημιουργία τμήματος στη δημοτική βιβλιοθήκη για τυφλούς,</li> <li>Συνέχιση λειτουργίας του ξενώνα κακοποιημένων γυναικών/Συμβουλευτικός Σταθμός</li> <li>Συνεργασίες για Θεραπευτικά προγράμματα για άτομα με εξαρτήσεις</li> <li>Βελτίωση συνόλου κοινωνικο/πολιτιστικών υπηρεσιών στους ΡΟΜΑ</li> </ul>

Πίνακας 4.2.4 Θέμα: «Υγεία - Πρόνοια»

Θεματικός Τομέας:		Παιδεία – Πολιτισμός – Αθλητισμός – Υγεία / Πρόνοια – Τρίτη Ηλικία – Κοινωνική Ενσωμάτωση				
Θέμα:		Υγεία – Πρόνοια				
A/A	ΠΕΔΙΟ ΑΞΙΟΛΟΓΗΣΗΣ	ΔΥΝΑΤΟΤΗΤΕΣ (Ισχυρά σημεία)	ΑΔΥΝΑΜΙΕΣ (προβλήματα / ανάγκες)	ΕΥΚΑΙΡΙΕΣ	ΑΠΕΙΛΕΣ	ΚΡΙΣΙΜΑ ΖΗΤΗΜΑΤΑ
1.	<b>Υπηρεσίες και υποδομές υγείας</b>	<ul style="list-style-type: none"> <li>Υπαρξη Πανεπιστημιακής Σχολής και Νοσοκομείου</li> <li>Δημιουργία και λειτουργία Κέντρου Προληπτικής Υγιεινής και Φροντίδας που θα προκύψει από τον κατάλληλο μετασχηματισμό του Βοήθεια στο Σπίτι</li> <li>Ικανοποιητικές υπηρεσίες πρωτοβάθμιας περίθαλψης</li> <li>Λειτουργία δημοτικού πολυιατρείου</li> </ul>	<ul style="list-style-type: none"> <li>Ανεπάρκεια δομών διότι λόγω της οικονομικής κρίσης, αυξήθηκε ο αριθμός των ανασφάλιστων πολιτών</li> </ul>	<ul style="list-style-type: none"> <li>Κινητοποίηση γιατρών για την εθελοντική προσφορά για τη λειτουργία του Κέντρου</li> <li>Χρηματοδότηση από το ΠΕΠ Θεσσαλίας δράσεων Προαγωγής Υγείας</li> </ul>	<ul style="list-style-type: none"> <li>Η κατάρρευση της λειτουργίας του συστήματος υγείας, λόγω της οικονομικής κρίσης,</li> </ul>	<ul style="list-style-type: none"> <li>Διεύρυνση προγραμμάτων Ιατρικής Φροντίδας για Ηλικιωμένους, άπορους δημότες και προληπτικής ιατρικής για Δημότες</li> </ul>



Πίνακας 4.2.5 Θέμα: «Παιδεία»

Θεματικός Τομέας:		Παιδεία – Πολιτισμός – Αθλητισμός – Υγεία / Πρόνοια – Τρίτη Ηλικία – Κοινωνική Ενσωμάτωση				
Θέμα:		Κοινωνία της Γνώσης				
A/A	ΠΕΔΙΟ ΑΞΙΟΛΟΓΗΣΗΣ	ΔΥΝΑΤΟΤΗΤΕΣ (Ισχυρά σημεία)	ΑΔΥΝΑΜΙΕΣ (προβλήματα / ανάγκες)	ΕΥΚΑΙΡΙΕΣ	ΑΠΕΙΛΕΣ	ΚΡΙΣΙΜΑ ΖΗΤΗΜΑΤΑ
1.	<b>Οι υποδομές προσχολικής, πρωτοβάθμιας και δευτεροβάθμιας εκπαίδευσης</b>	<ul style="list-style-type: none"> <li>Αύξηση των εκπαιδευτικών ανά μαθητή με αποτέλεσμα τη παροχή ποιοτικότερων συνθηκών εκπαίδευσης</li> <li>Το ποσοστό μαθητών που συνεχίζει την εκπαίδευσή του από το Γυμνάσιο (υποχρεωτική εκπαίδευση) στο Λύκειο, αυξάνεται</li> </ul>	<ul style="list-style-type: none"> <li>Ανάγκη επαναξιολόγησης των υφιστάμενων εγκαταστάσεων βάσει των νέων συνθηκών που διαμορφώνονται στο εκπαιδευτικό σύστημα</li> <li>Σημαντικό κόστος συντήρησης σχολικών υποδομών.</li> <li>Ελλείψεις χώρων και εξοπλισμού.</li> </ul>	<ul style="list-style-type: none"> <li>Χρηματοδότηση παρεμβάσεων εκπαίδευσης μέσω από το ΠΕΠ</li> <li>Σχεδιασμός και εφαρμογή Περιφερειακού προγράμματος αναβάθμισης σχολικών υποδομών.</li> <li>Δυνατότητα ενίσχυσης εξοπλισμού μέσω πιλοτικών δράσεων και προγραμμάτων.</li> <li>Οργανωμένη λειτουργία των σχολικών επιτροπών και αξιοποίηση των δυνατοτήτων των τεχνικών υπηρεσιών του Δήμου.</li> </ul>	<ul style="list-style-type: none"> <li>Ο αριθμός των νηπίων, των μαθητών των δημοτικών σχολείων και γυμνασίων φθίνει συνεχώς.</li> <li>Η διαρροή μαθητικού πληθυσμού.</li> <li>Το υψηλό κόστος συντήρησης και ανανέωσης εξοπλισμού.</li> <li>Ο περιορισμός της κρατικής χρηματοδότησης.</li> </ul>	<ul style="list-style-type: none"> <li>Η διαμόρφωση ολοκληρωμένου προγράμματος Σχολικής Στέγης και η ιεράρχηση των αναγκών</li> <li>Βελτίωση ανταπόκρισης στις ανάγκες συντήρησης των σχολείων</li> <li>Πρόσληψη σχολικών φυλάκων/αξιοποίησή τους για τη λειτουργία των χώρων και των βοηθητικών σχολικών εγκαταστάσεων</li> <li>Διανομή σίτισης για τους άπορους μαθητές</li> </ul>
2.	<b>Οι υποδομές τριτοβάθμιας και λοιπής εκπαίδευσης</b>	<ul style="list-style-type: none"> <li>Ύπαρξη ΑΕΙ, ΤΕΙ τα οποία αναπτύσσουν καινοτόμες δράσεις</li> <li>Πόλη Ιατρικής Έρευνας (Πανεπιστημιακό Νοσοκομείο,</li> <li>Λειτουργία δομής Δια Βίου Μάθησης</li> </ul>	<ul style="list-style-type: none"> <li>Αξιοποίηση δραστηριότητας τόσο σημαντικών ιδρυμάτων</li> </ul>	<ul style="list-style-type: none"> <li>Η αξιοποίηση των χρηματοδοτήσεων έξιδικευσης μέσω του ΠΕΠ για την ενίσχυση του ρόλου του Πανεπιστημίου</li> </ul>	<ul style="list-style-type: none"> <li>Η υποχρηματοδότηση των ΑΕΙ ΤΕΙ</li> </ul>	<ul style="list-style-type: none"> <li>Η ενίσχυση της λειτουργίας του Πανεπιστημιακού Ιδρύματος και του ΤΕΙ και η διασύνδεση του με την τοπική οικονομία..</li> </ul>
3.	<b>Οι δράσεις της σχολικής κοινότητας και παρεμβάσεις στήριξης της</b>	<ul style="list-style-type: none"> <li>Υλοποίηση σημαντικών προγραμμάτων εντός της σχολικής κοινότητας με χρηματοδότηση από το Υπουργείο Παιδείας</li> <li>Δυνατότητα διεκδίκησης νέων προγραμμάτων της ΕΕ</li> </ul>	<ul style="list-style-type: none"> <li>Πολλά προγράμματα της σχολικής κοινότητας δεν είναι θεσμοθετημένα.</li> <li>Περιορισμένη δημοσιότητα και συμμετοχή της τοπικής κοινωνίας.</li> <li>Περιορισμένη δυνατότητα</li> </ul>	<ul style="list-style-type: none"> <li>Ένταξη των προγραμμάτων σε έναν συνολικό σχεδιασμό δράσεων υποστήριξης της σχολικής κοινότητας που</li> </ul>	<ul style="list-style-type: none"> <li>Αποσπασματικές δράσεις και έλλειμμα χρηματοδότησης.</li> </ul>	<ul style="list-style-type: none"> <li>Αναβάθμιση και ενίσχυση του ρόλου της Δημοτικής Επιτροπής Παιδείας (ΔΕΠ) και ανάδειξης της ως φορέα σχεδιασμού της εκπαίδευσης σε τοπικό επίπεδο και ως οργάνου λαϊκής συμμετοχής.</li> </ul>



Θεματικός Τομέας:		Παιδεία – Πολιτισμός – Αθλητισμός – Υγεία / Πρόνοια – Τρίτη Ηλικία – Κοινωνική Ενσωμάτωση				
Θέμα:		Κοινωνία της Γνώσης				
A/A	ΠΕΔΙΟ ΑΞΙΟΛΟΓΗΣΗΣ	ΔΥΝΑΤΟΤΗΤΕΣ (Ισχυρά σημεία)	ΑΔΥΝΑΜΙΕΣ (προβλήματα / ανάγκες)	ΕΥΚΑΙΡΙΕΣ	ΑΠΕΙΛΕΣ	ΚΡΙΣΙΜΑ ΖΗΤΗΜΑΤΑ
			χρηματοδότησης.	μπορεί να χρηματοδοτηθεί από πόρους το Υπουργείου Παιδείας και της ΕΕ.		<ul style="list-style-type: none"> <li>■ Δημιουργία δικτύου με συνεργασία σχολείων κοινωνικών υπηρεσιών για στήριξη οικογενειών οι οποίες αντιμετωπίζουν δυσκολίες. Ουσιαστική λειτουργία Υπηρεσίας Ψυχολογικής και Κοινωνικής στήριξης παιδιών και γονέων.</li> <li>■ Ανοικτές σχολικές αυλές με διαμόρφωση νησίδων πρασίνου ώστε να συμβάλλουν στην βελτίωση του μικροκλίματος της γειτονιάς αλλά θα δώσουν διέξοδο στα παιδιά για να παίξουν.</li> <li>■ Ανοικτό σχολείο στην κοινωνία: Δράσεις συνεργασίας σχολείων και τοπικής αυτοδιοίκησης, αξιοποιώντας τις υπηρεσίες των Δήμων όπως περιβαλλοντική εκπαίδευση, επιμόρφωση γονέων, την εκμάθηση των ελληνικών στους μετανάστες κ.λπ.</li> <li>■ Στήριξη των υπάρχουσών δομών υποστήριξης των μαθητών σε μαθησιακό και διδακτικό επίπεδο αλλά και ενδυνάμωση αυτής της προσπάθειας με όλους τους φορείς (ΕΛΜΕ, Εργατικό κέντρο, Εκκλησία κλπ) που δραστηριοποιούνται σε αυτή την κατεύθυνση για καλύτερο συντονισμό και αποτέλεσμα.</li> </ul>

Πίνακας 4.2.6 Θέμα: «Αθλητισμός»

Θεματικός Τομέας:		Παιδεία – Πολιτισμός – Αθλητισμός – Υγεία / Πρόνοια – Τρίτη Ηλικία – Κοινωνική Ενσωμάτωση				
Θέμα:		Αθλητισμός				
A/A	ΠΕΔΙΟ ΑΞΙΟΛΟΓΗΣΗΣ	ΔΥΝΑΤΟΤΗΤΕΣ (Ισχυρά σημεία)	ΑΔΥΝΑΜΙΕΣ (προβλήματα / ανάγκες)	ΕΥΚΑΙΡΙΕΣ	ΑΠΕΙΛΕΣ	ΚΡΙΣΙΜΑ ΖΗΤΗΜΑΤΑ
1.	<b>Οι υποδομές και ο εξοπλισμός αθλητισμού</b>	<ul style="list-style-type: none"> <li>Επάρκεια αθλητικών υποδομών</li> <li>Αθλητικές εγκαταστάσεις του Δήμου ανεπτυγμένες σε όλη την πόλη και στο σύνολο των αθλημάτων.</li> <li>Σύγχρονη υποδομή και ικανό μέγεθος εγκαταστάσεων για τη φιλοξενία διοργανώσεων εθνικού επιπέδου.</li> <li>Ικανός αριθμός κλειστών αθλητικών χώρων στα σχολεία της πόλης.</li> <li>■ Δυνατότητα ανάπτυξης αθλητικού τουρισμού.</li> </ul>	<ul style="list-style-type: none"> <li>Ανάγκη συντήρησης και λειτουργίας πλήθους αθλητικών υποδομών.</li> <li>Έλλειψη κοινού πλαισίου ή Γενικού Κανονισμού Διαχείρισης αθλητικών χώρων.</li> <li>Σχετική καθυστέρηση ελέγχων καταλληλότητας και προγραμματισμού εργασιών με βάση τις παρατηρήσεις των επιτροπών.</li> <li>■ Οι δυσχέρειες συντονισμού για την κάλυψη των αναγκών των τοπικών συλλόγων.</li> </ul>	<ul style="list-style-type: none"> <li>Η ύπαρξη επαρκών αθλητικών χώρων και η παράδοση της πόλης στον αθλητισμό ως προϋπόθεση για την διεκδίκηση μεγάλων αθλητικών διοργανώσεων.</li> <li>Συνεργασία με Γ.Γ.Α. και Ομοσπονδίες για την αναβάθμιση και ενίσχυση της αθλητικής δραστηριότητας.</li> <li>Οργανωτική και λειτουργική αναβάθμιση αθλητικών εγκαταστάσεων</li> </ul>	<ul style="list-style-type: none"> <li>Ο περιορισμός της χρηματοδότησης από κρατικούς πόρους</li> <li>Υψηλό κόστος συντήρησης και λειτουργίας εγκαταστάσεων.</li> <li>Η διάχυση της ευθύνης για την λειτουργία των εγκαταστάσεων</li> </ul>	<ul style="list-style-type: none"> <li>Σύνταξη Γενικού Κανονισμού Λειτουργίας Αθλητικών εγκαταστάσεων</li> <li>Σύνταξη Ειδικών Κανονισμών Λειτουργίας για κάθε Αθλητική εγκατάσταση</li> <li>Ιεράρχηση αναγκών με βάση τους ελέγχους καταλληλότητας, και εκπόνηση μελετών έργων και προμηθειών για την αναβάθμιση των αθλητικών χώρων.</li> <li>Κατάρτιση προγράμματος περιοδικών συντηρήσεων αθλητικών έργων</li> <li>Αναβάθμιση της λειτουργίας των αθλητικών χώρων με στόχο την επαύξηση και αξιοποίηση των δυνατοτήτων τους.</li> <li>Διαμόρφωση συγκοινωνιακών κόμβων στο νέο γήπεδο επί της Τρικάλων</li> <li>Ολοκλήρωση και λειτουργία ανοιχτού κολυμβητηρίου Ν. Πολιτείας.</li> <li>■ Μικρά έργα συμπλήρωσης αθλητικών υποδομών σε συνοικίες της πόλης</li> </ul>
2.	<b>Οι δομές, οι φορείς και τα προγράμματα μαζικού αθλητισμού</b>	<ul style="list-style-type: none"> <li>Εμπειρία στην οργάνωση αθλητικών εκδηλώσεων</li> <li>Η μεγάλη παράδοση της πόλης στον αθλητισμό και η συμμετοχή των κατοίκων στις αθλητικές δραστηριότητες.</li> </ul>	<ul style="list-style-type: none"> <li>Ανάγκη αναδιοργάνωσης των δομών και των φορέων αθλητισμού και ανάπτυξη θεσμοθετημένων</li> </ul>	<ul style="list-style-type: none"> <li>Διεκδίκηση της χρηματοδότησης νέων προγραμμάτων από την ΓΓ Αθλητισμού</li> </ul>	<ul style="list-style-type: none"> <li>Περιορισμένη δυνατότητα αυτοχρηματοδότησης και ανταποδοτικής λειτουργίας λόγω</li> </ul>	<ul style="list-style-type: none"> <li>Λεπτομερής καταγραφή των αθλητικών σωματείων του Δήμου και των δραστηριοτήτων, που το καθένα αναπτύσσει</li> <li>Στενή και ειλικρινή</li> </ul>

Θεματικός Τομέας: Θέμα:		Παιδεία – Πολιτισμός – Αθλητισμός – Υγεία / Πρόνοια – Τρίτη Ηλικία – Κοινωνική Ενσωμάτωση Αθλητισμός				
A/A	ΠΕΔΙΟ ΑΞΙΟΛΟΓΗΣΗΣ	ΔΥΝΑΤΟΤΗΤΕΣ (Ισχυρά σημεία)	ΑΔΥΝΑΜΙΕΣ (προβλήματα / ανάγκες)	ΕΥΚΑΙΡΙΕΣ	ΑΠΕΙΛΕΣ	ΚΡΙΣΙΜΑ ΖΗΤΗΜΑΤΑ
	<b>Οι δομές, οι φορείς και τα προγράμματα μαζικού αθλητισμού</b>	<ul style="list-style-type: none"> <li>▪ Παροχή υπηρεσιών μαζικού αθλητισμού για όλες τις ηλικίες και υπηρεσιών εκγύμνασης σε ΑΜΕΑ</li> <li>▪ Στην περιοχή δραστηριοποιούνται πολλοί αθλητικοί σύλλογοι εκ των οποίων οι περισσότεροι έχουν πλούσιο παρελθόν και πολλές επιτυχίες στο ενεργητικό τους.</li> <li>▪ Οργάνωση σχολικών προγραμμάτων και τουρνουά.</li> <li>■ Οργάνωση προγραμμάτων μαζικού αθλητισμού.</li> </ul>	<ul style="list-style-type: none"> <li>κοινών δραστηριοτήτων με τους αθλητικούς συλλόγους της περιοχής</li> <li>▪ Περιορισμένες οικονομικές δυνατότητες στήριξης των προγραμμάτων και αθλητικών δραστηριοτήτων</li> </ul>	<ul style="list-style-type: none"> <li>▪ Διεύρυνση της συμμετοχής των πολιτών</li> </ul>	<p>της οικονομικής κρίσης.</p> <ul style="list-style-type: none"> <li>■ Η εντατική χρήση των υποδομών και το πλήθος των συλλογικών φορέων που εξυπηρετούνται από αυτές.</li> </ul>	<p>συνεργασία με όλα τα σωματεία της Λάρισας για όλα τα αθλητικά θέματα</p> <ul style="list-style-type: none"> <li>▪ Ανάπτυξη συστήματος άμεσης και υπεύθυνης πληροφόρησης των πολιτών για τις αθλητικές δραστηριότητες και τις προοπτικές που προσφέρονται σε τοπικό επίπεδο. (Αναμένεται ενεργοποίηση της πρόσκλησης 59)</li> <li>▪ Ανάπτυξη προγραμμάτων στήριξης σχολικού αθλητισμού.</li> <li>▪ Ανάπτυξη προγραμμάτων στήριξης του αθλητισμού για άτομα με αναπηρίες</li> <li>▪ Δημιουργία εργομετρικής και αθλητιατρικής υποστήριξης για όλες τις ομάδες και τους αθλητές της πόλης</li> <li>▪ Διεύρυνση των προγραμμάτων άθλησης ειδικών κατηγοριών πληθυσμού. Συνεργασίες με κέντρα απεξάρτησης, πρόληψης εξαρτήσεων, στήριξης νέων με παραβατική συμπεριφορά, φυλακισμένων κλπ</li> <li>▪ Αναβάθμιση και ενίσχυση του προγράμματος των σχολικών πρωταθλημάτων</li> <li>■ Υποστήριξη όλων των σωματείων της πόλης χωρίς διακρίσεις και αποκλεισμούς.</li> </ul>

Πίνακας 4.2.7 Θέμα: «Πολιτισμός»

Θεματικός Τομέας:		Παιδεία – Πολιτισμός – Αθλητισμός – Υγεία / Πρόνοια – Τρίτη Ηλικία – Κοινωνική Ενσωμάτωση				
Θέμα:		Πολιτισμός				
A/A	ΠΕΔΙΟ ΑΞΙΟΛΟΓΗΣΗΣ	ΔΥΝΑΤΟΤΗΤΕΣ (Ισχυρά σημεία)	ΑΔΥΝΑΜΙΕΣ (προβλήματα / ανάγκες)	ΕΥΚΑΙΡΙΕΣ	ΑΠΕΙΛΕΣ	ΚΡΙΣΙΜΑ ΖΗΤΗΜΑΤΑ
1.	<b>Οι υποδομές – δομές πολιτισμού</b>	<ul style="list-style-type: none"> <li>▪ Εμπειρία στη διοργάνωση εκδηλώσεων</li> <li>▪ Νομικά πρόσωπα με μακροχρόνια και συγκροτημένη δομή</li> <li>■ Υπαρξη Διαχρονικού Μουσείου, Λαογραφικού Μουσείου, Μουσείου Εθνικής Αντίστασης, Μουσείου Ιπποκράτη</li> <li>▪ Κτηριακή υποδομή του ΔΩΛ (αίθουσες διδασκαλίας, πλήρως εξοπλισμένη αίθουσα συναυλιών/εκδηλώσεων) επάρκεια μουσικού εξοπλισμού</li> <li>▪ Σύγχρονο κτήριο Πινακοθήκης (εκθεσιακός χώρος, εργαστήρια, βοηθητικοί χώροι, αμφιθέατρο) με δυνατότητα πρόσβασης από ΑΜΕΑ (ξενάγηση με σύστημα Μπραιογ) Ολοκληρωμένο δίκτυο επικοινωνίας Η/Υ μεταξύ των κτηριακών υποδομών.</li> <li>▪ Θέατρο του Μύλου και καλλιτεχνική αξία εξοπλισμού του (κουστούμια, σκηνικά, είδη φροντιστηρίου)</li> <li>▪ ΔΗΠΕΘΕ- Σημαντική, ιστορική παρουσία και παράδοση ποιοτικών παραγωγών</li> <li>▪ Υγιής οικονομική</li> </ul>	<ul style="list-style-type: none"> <li>▪ Περιορισμένες δυνατότητες πολιτιστικών υποδομών της πόλης.</li> <li>▪ Έλλειψη βασικού σχεδίου διαχείρισης και λειτουργίας των πολιτιστικών υποδομών και ιδίως των πολυάριθμων μουσείων σε συνεργασία με συλλόγους</li> <li>▪ Μη επαρκής δικτύωση με άλλους εικαστικούς φορείς (Πινακοθήκες , Μουσεία στην Ελλάδα και το Εξωτερικό)</li> <li>▪ Η μη ολοκλήρωση των εργασιών στο "Προσκήνιο Πολιτισμού στερεί από την πόλη από μία σύγχρονη σκηνή για αξιολογες θεατρικές και μουσικές παραγωγές</li> <li>■ Έλλειψη συνεδριακού εξοπλισμού σε αίθουσες συνάθροισης κοινού και αμφιθέατρα (πχ συστήματα μετάφρασης)</li> </ul>	<ul style="list-style-type: none"> <li>▪ Συνεργασίες με άλλους φορείς στην Ελλάδα και στο Εξωτερικό</li> <li>▪ Αύξηση της επισκεψιμότητας των πολιτών στα μουσεία και τους χώρους πολιτισμού</li> <li>▪ Ανάπτυξη μηχανισμού χορηγιών</li> </ul>	<ul style="list-style-type: none"> <li>▪ Η οικονομική κρίση που απομειώνει το διαθέσιμο εισόδημα των πολιτών για δράσεις πολιτισμού ή /και για μουσικές σπουδές</li> <li>■ Περιορισμός των κονδυλίων για τον πολιτισμό από το ΕΣΠΑ 2014-2020</li> <li>▪ Η αδυναμία εξεύρεσης επαρκών πόρων από τον Κρατικό προϋπολογισμό</li> </ul>	<ul style="list-style-type: none"> <li>▪ Ολοκλήρωση του Προσκήνιου Πολιτισμού (θέατρο ΟΥΗΛ)</li> <li>▪ Ωδείο – λειτουργική αναβάθμιση, ακουστική μελέτη</li> <li>▪ Μουσείο Κατσίγρα (Πινακοθήκη) – αισθητικές/ αρχιτεκτονικές παρεμβάσεις (στέγη, όψεις, αύλειος χώρος) / βελτίωση Η/Μ εξοπλισμού και κλιματισμού</li> <li>▪ Κηποθέατρο – λειτουργική αναβάθμιση (παρασκήνια / καμαρίνια/χώροι υγιεινής / υποδοχή. Προμήθεια εξοπλισμού)</li> <li>■ Λειτουργία Διαχρονικού Μουσείου</li> <li>▪ Ολοκλήρωση και συνέχιση λειτουργίας του Λαογραφικού Μουσείου - Δημιουργία δυνατότητας φιλοξενίας εκδηλώσεων (π.χ. μικρές μουσικές παραγωγές) στον υπαίθριο χώρο</li> <li>▪ Ίδρυση και λειτουργία Μουσείου Νερού (ΔΕΥΑΛ)</li> <li>▪ Συνέχιση λειτουργίας του Μουσείου Εθνικής Αντίστασης</li> <li>▪ Συντήρηση και λειτουργία Μουσείου Ιπποκράτη.</li> <li>▪ Ολοκλήρωση των πολιτιστικών κέντρων Κοιλιάδας και Φαλάνης</li> <li>▪ Ίδρυση Μουσείου</li> </ul>

Θεματικός Τομέας:		Παιδεία – Πολιτισμός – Αθλητισμός – Υγεία / Πρόνοια – Τρίτη Ηλικία – Κοινωνική Ενσωμάτωση				
Θέμα:		Πολιτισμός				
A/A	ΠΕΔΙΟ ΑΞΙΟΛΟΓΗΣΗΣ	ΔΥΝΑΤΟΤΗΤΕΣ (Ισχυρά σημεία)	ΑΔΥΝΑΜΙΕΣ (προβλήματα / ανάγκες)	ΕΥΚΑΙΡΙΕΣ	ΑΠΕΙΛΕΣ	ΚΡΙΣΙΜΑ ΖΗΤΗΜΑΤΑ
		<p>κατάσταση ΔΩΛ/σταθερός αριθμός σπουδαστών</p> <ul style="list-style-type: none"> <li>Αναμενόμενη σύντομα ολοκλήρωση του Μουσείου Σίτου</li> </ul>				<ul style="list-style-type: none"> <li>Θεσσαλικού Θεάτρου</li> <li>Ίδρυση Κέντρου Θεάτρου και Δραματικής σχολής</li> </ul>
2.	<b>Οι πολιτιστικές εκδηλώσεις, οι θεσμοί και οι λοιπές δράσεις προώθησης του πολιτιστικού προϊόντος τόσο στην Ελλάδα όσο και διεθνώς</b>	<ul style="list-style-type: none"> <li>Η απόφαση για διεκδίκηση του θεσμού της «Πολιτιστικής πρωτεύουσας της Ευρώπης» δημιουργεί μία νέα δυναμική και ενεργοποιεί το σύνολο του πολιτιστικού δυναμικού της πόλης</li> <li>Σημαντική και με ιστορικότητα παράδοση σε όλους τους τομείς πολιτιστικής έκφρασης και δημιουργίας</li> <li>Έντονο ενδιαφέρον των πολιτών/φορέων/μαθητών/συλλόγων για την δραστηριότητα των Νομικών Προσώπων (ΔΩΛ, Θέατρο, Πινακοθήκη) αλλά και τις πολιτιστικές, αθλητικές δράσεις του Δήμου.</li> <li>Εκπαιδευτικό προσωπικό με πολύ καλό επίπεδο σπουδών και εμπειρία διδασκαλίας</li> <li>Αναγνωρισμένα πανελλαδικά και διεθνώς μουσικά σύνολα.(ΔΩΛ)</li> </ul>	<ul style="list-style-type: none"> <li>Ανάγκη διατήρησης και ενίσχυσης των πολιτιστικών εκδηλώσεων αυτόνομα αλλά και σε συνδυασμό με τις ενέργειες προώθησης του τουριστικού προϊόντος της περιοχής.</li> <li>Έλλειμμα εκδηλώσεων περιφερειακής και εθνικής εμβέλειας.</li> <li>Περιορισμένη αξιοποίηση της παρουσίας σημαντικών δημιουργών με καταγωγή ή δραστηριότητα στη Λάρισα</li> <li>Μη συμμετοχή του ΥΠΠΟΑ στην στήριξη των πολιτιστικών και αθλητικών δραστηριοτήτων</li> <li>Περιορισμένη προβολή σημαντικών πολιτιστικών δράσεων</li> </ul>	<ul style="list-style-type: none"> <li>Η εκπόνηση ενός μεσοπρόθεσμου σχεδίου πολιτιστικής ανάπτυξης</li> <li>Η ενεργοποίηση του Δήμου για την διεκδίκηση της «Πολιτιστικής Πρωτεύουσας της Ευρώπης»</li> <li>Αδελφοποίηση της πόλης με άλλες αντίστοιχες Ευρωπαϊκές πόλεις με πλούσιο ιστορικό απόθεμα και άνοιγμα καναλιών επικοινωνίας για αρχαιολογικά, πολιτιστικά, περιβαλλοντικά και άλλα θέματα</li> <li>Ανάπτυξη μηχανισμού άντλησης χορηγιών</li> </ul>	<ul style="list-style-type: none"> <li>Ο ανταγωνισμός σε εθνικό επίπεδο για τη διεκδίκηση της «Πολιτιστικής Πρωτεύουσας της Ευρώπης»</li> <li>Έλλειψη εξειδικευμένου προσωπικού (Πινακοθήκη, Ιστορικοί τέχνης, βιβλιοθηκονόμοι, Θέατρο: εξειδικευμένοι τεχνικοί)</li> <li>Συχνή αντικατάσταση εκπαιδευτικού προσωπικού ΔΩΛ που δυσχεραίνει τη φοίτηση και συνέχιση της εκπαίδευσης από τον ίδιο διδάσκοντα</li> <li>Οι περιορισμένοι οικονομικοί πόροι</li> <li>Η αδυναμία στήριξης πολιτιστικών θεσμών και δομών από το Υπουργείο Πολιτισμού</li> <li>Μείωση του κοινού στο Θέατρο (λόγω κατάργησης των εκπαιδευτικών εισιτηρίων)</li> </ul>	<ul style="list-style-type: none"> <li>Διεκδίκηση του θεσμού της Πολιτιστικής Πρωτεύουσας</li> <li>Διαμόρφωση μόνιμων συνεργασιών για το συντονισμό και την κοινή δράση τοπικών φορέων.</li> <li>Συνεργασίες με φορείς εθνικού και περιφερειακού επιπέδου.</li> <li>Ιεράρχηση αναγκών και συνεισφοράς δημοτικών υπηρεσιών στην υποστήριξη λειτουργίας των φορέων πολιτισμού.</li> <li>Επικέντρωση σε σημαντικές δράσεις υπερτοπικής εμβέλειας.</li> <li>Στήριξη των τοπικών φορέων και των πολιτιστικών συλλόγων.</li> <li>Αλλαγή χαρακτήρα φεστιβάλ Πηνειού</li> <li>Συνεργασία για την αξιοποίηση χώρων και δυνατοτήτων Δημόσιας Βιβλιοθήκης</li> </ul>

Θεματικός Τομέας:		Παιδεία – Πολιτισμός – Αθλητισμός – Υγεία / Πρόνοια – Τρίτη Ηλικία – Κοινωνική Ενσωμάτωση				
Θέμα:		Πολιτισμός				
A/A	ΠΕΔΙΟ ΑΞΙΟΛΟΓΗΣΗΣ	ΔΥΝΑΤΟΤΗΤΕΣ (Ισχυρά σημεία)	ΑΔΥΝΑΜΙΕΣ (προβλήματα / ανάγκες)	ΕΥΚΑΙΡΙΕΣ	ΑΠΕΙΛΕΣ	ΚΡΙΣΙΜΑ ΖΗΤΗΜΑΤΑ
3.	<b>Οι αρχαιολογικοί χώροι, τα μνημεία και η Ιστορία της πόλης</b>	<ul style="list-style-type: none"> <li>Η διαφαινόμενη αύξηση της δραστηριότητας στον τουρισμό και η αύξηση της επισκεψιμότητας των χώρων ιστορικού, θρησκευτικού και αρχαιολογικού ενδιαφέροντος</li> <li>Η ύπαρξη σημαντικών μνημείων της νεότερης ιστορίας</li> <li>Η σύνδεση της πόλης με μεγάλα ιστορικά γεγονότα της πολιτικής και κοινωνικής ζωής της χώρας.</li> </ul>	<ul style="list-style-type: none"> <li>Καθυστέρηση της αποκάλυψης του Α' Αρχαίου Θεάτρου, ενός μοναδικού και ιδιαίτερα πολύτιμου τουριστικού πόρου</li> <li>Μειωμένες δυνατότητες ανάπτυξης αστικού τουρισμού</li> <li>Οι δυσχέρειες εύρεσης χρηματοδότησης για την ανάδειξη των μνημείων</li> </ul>	<ul style="list-style-type: none"> <li>Η ποιοτική διαφοροποίηση της ζήτησης στον παγκόσμιο τουρισμό σε όφελος των περιοχών ειδικού πολιτιστικού ενδιαφέροντος.</li> <li>Η αναζωπύρωση του ενδιαφέροντος για τη νεότερη Ελληνική ιστορία</li> </ul>	<ul style="list-style-type: none"> <li>Το εξαιρετικά μεγάλο χρονικό διάστημα που απαιτείται για την εκτέλεση των αρχαιολογικών εργασιών</li> <li>Οι περιορισμοί στη χρήση και αξιοποίηση αρχαιολογικών χώρων</li> </ul>	<ul style="list-style-type: none"> <li>Εργασίες αποπεράτωσης του Αρχαίου Θεάτρου, προκειμένου να καταστεί επισκέψιμο και απελευθέρωσης και αποκατάστασης του Περιβάλλοντος Χώρου</li> <li>Εργασίες απελευθέρωσης και αποκατάστασης του περιβάλλοντος χώρου του Αρχαίου Θεάτρου Χώρου</li> <li>Διερεύνηση δυνατότητας ίδρυσης Δημοτικού Ιδρύματος Αρχαίου Θεάτρου</li> <li>Εξασφάλιση χρηματοδότησης συνέχισης των εργασιών στο Αρχαίο Θέατρο</li> <li>Εικαστικές παρεμβάσεις στην πόλη</li> <li>Ανάδειξη του μνημείου «Μπεζεστένι»</li> <li>Αξιοποίηση «Κονάκι Αβέρωφ» για πολιτιστικές χρήσεις</li> <li>Λειτουργία Διαχρονικού Μουσείου</li> <li>Δημιουργία Σημείου Πολιτιστικής Διασύνδεσης της πόλης στο Γενί Τζαμί.</li> </ul>

## 4.3 Θεματικός Τομέας: Οικονομία και Απασχόληση

Πίνακας 4.3.1 Θέμα: «Διευκόλυνση της Πρόσβασης στην Απασχόληση και Μείωση της Ανεργίας»

Θεματικός Τομέας:		Οικονομία και Απασχόληση				
Θέμα:		Διευκόλυνση της Πρόσβασης στην Απασχόληση και Μείωση της Ανεργίας				
A/A	ΠΕΔΙΟ ΑΞΙΟΛΟΓΗΣΗΣ	ΔΥΝΑΤΟΤΗΤΕΣ (Ισχυρά σημεία)	ΑΔΥΝΑΜΙΕΣ (προβλήματα / ανάγκες)	ΕΥΚΑΙΡΙΕΣ	ΑΠΕΙΛΕΣ	ΚΡΙΣΙΜΑ ΖΗΤΗΜΑΤΑ
1.	<b>Ενίσχυση της απασχόλησης και της επαγγελματικής κατάρτισης</b>	<ul style="list-style-type: none"> <li>Θέση της πόλης ως οικονομικό και διοικητικό κέντρο της περιοχής</li> <li>Υψηλού επιπέδου ανθρώπινο δυναμικό</li> <li>Η σύνδεση του Πανεπιστημίου με την αγορά εργασίας και τις επιχειρήσεις</li> <li>Σχετικά υψηλό ποσοστό ενεργών ατόμων και απασχολούμενων</li> </ul>	<ul style="list-style-type: none"> <li>Αδυναμίες στην παραγωγική συγκρότηση της πόλης</li> <li>Έλλειψη μηχανισμών υποστήριξης της επιχειρηματικής και αναπτυξιακής δραστηριότητας</li> <li>Χαμηλή εκμετάλλευση των δυνατοτήτων πληροφορικής και επικοινωνιών και ελλιπής πληροφόρηση</li> <li>Η κρίση επέδρασε αρνητικά στην ενίσχυση της απασχόλησης</li> <li>Περιορισμένες δυνατότητες παρέμβασης του Δήμου</li> </ul>	<ul style="list-style-type: none"> <li>Χρηματοδότηση δράσεων προώθησης στην απασχόληση με την ένταξη της δημοτικής επιχείρησης σε προγράμματα του Ε.Π. Ανάπτυξη Ανθρώπινου δυναμικού και η αξιοποίηση των δράσεων έξυπνης εξειδίκευσης</li> <li>Η δημιουργία δικτύων συνεργασίας των τοπικών φορέων για την αντιμετώπιση της ανεργίας</li> <li>Αξιοποίηση νέων επιστημόνων και προσωπικοτήτων της περιοχής</li> </ul>	<ul style="list-style-type: none"> <li>Η έλλειψη δομών παρακολούθησης των εξελίξεων στην τοπική αγορά εργασίας.</li> <li>Η αύξηση της ανεργίας και η επιδείνωση της οικονομικής κτίσης</li> <li>Ενίσχυση συγκεντρωτισμού στην οικονομία και αύξηση των περιφερειακών ανισοτήτων</li> <li>Υψηλά κόστη ανάπτυξης και αξιοποίησης νέων τεχνολογιών</li> </ul>	<ul style="list-style-type: none"> <li>Σύζευξη προσφοράς – ζήτησης εργασίας και ενίσχυση του ρόλου των κοινωνικών εταιρών με χρηματοδότηση από το Ε.Π. Ανάπτυξη Ανθρώπινου Δυναμικού</li> <li>Ανάπτυξη μόνιμων συνεργασιών με επιχειρηματικές μονάδες της περιοχής</li> <li>Ανάπτυξη συνεργασιών με φορείς που υλοποιούν δράσεις ενεργητικών μορφών απασχόλησης, καθώς και εκπαίδευσης και επαγγελματικής κατάρτισης μέσω του Ε.Π. Ανάπτυξη Ανθρώπινου Δυναμικού</li> <li>Προώθηση της δημιουργίας δικτύου εκπαιδευτικών ιδρυμάτων και επιχειρηματικών φορέων, με στόχο την στήριξη των μικρομεσαίων επιχειρήσεων με νέο εξειδικευμένο προσωπικό και την συγκράτηση του ανθρώπινου δυναμικού στην περιοχή</li> </ul>

Πίνακας 4.3.2 Θέμα: «Στήριξη της Επιχειρηματικότητας και της Καινοτομίας»

Θεματικός Τομέας:		Οικονομία και Απασχόληση				
Θέμα:		Στήριξη της Επιχειρηματικότητας και της Καινοτομίας				
A/A	ΠΕΔΙΟ ΑΞΙΟΛΟΓΗΣΗΣ	ΔΥΝΑΤΟΤΗΤΕΣ (Ισχυρά σημεία)	ΑΔΥΝΑΜΙΕΣ (προβλήματα / ανάγκες)	ΕΥΚΑΙΡΙΕΣ	ΑΠΕΙΛΕΣ	ΚΡΙΣΙΜΑ ΖΗΤΗΜΑΤΑ
1.	<b>Υποδομές και δομές στήριξης της επιχειρηματικότητας και ενίσχυσης της καινοτομίας</b>	<ul style="list-style-type: none"> <li>Αξιοποίηση του χώρου της ΒΙΠΕ και της ελεύθερης τελωνειακής ζώνης για εγκατάσταση νέων επιχειρήσεων</li> <li>Διαθέσιμοι χώροι στη ΒΙΠΕ για τη μετεγκατάσταση οχλουσών επιχειρήσεων από τον πολεοδομικό ιστό</li> <li>Αξιοποίηση των εγκαταστάσεων και της εμπειρίας του ΕΘΙΑΓΕ για την ανάπτυξη νέων αντίστοιχων σύγχρονων δραστηριοτήτων</li> </ul>	<ul style="list-style-type: none"> <li>Αποτυχία προηγούμενων προσπαθειών δημιουργίας δομών ενίσχυσης της επιχειρηματικότητας</li> <li>Διακοπή λειτουργίας μεγάλων επιχειρήσεων τα τελευταία χρόνια</li> <li>Περιορισμένη συνεργασία τοπικών επιχειρήσεων.</li> <li>Ενδεχόμενα περιορισμένο ενδιαφέρον σε συνθήκες οικονομικής κρίσης</li> </ul>	<ul style="list-style-type: none"> <li>Η πρόβλεψη δράσεων για την έξυπνη εξειδίκευση στο πλαίσιο του ΠΕΠ</li> <li>Ίδρυση Περιφερειακού Συμβουλίου Καινοτομίας</li> <li>Ο σχεδιασμός ολοκληρωμένων παρεμβάσεων για τις Βιώσιμες Πόλεις</li> <li>Κατασκευή πρότυπου εκθεσιακού Κέντρου</li> </ul>	<ul style="list-style-type: none"> <li>Δυσχέρειες για την υλοποίηση ενός τέτοιου σημαντικού εγχειρήματος από την Αυτοδιοίκηση</li> <li>Απαιτείται στελεχιακό δυναμικό υψηλής εξειδίκευσης</li> <li>Χαμηλή ιεράρχηση στις προτεραιότητες των μικρών τοπικών επιχειρήσεων που βιώνουν τις συνέπειες της οικονομικής κρίσης.</li> </ul>	<ul style="list-style-type: none"> <li>Δημιουργία Κέντρου Στήριξης των Επιχειρήσεων και Ανάπτυξης της Επιχειρηματικότητας</li> <li>Δημιουργία συνεργασιών μεταξύ του Πανεπιστημίου, των Επιμελητηρίων της τοπικής αυτοδιοίκησης με στόχο την προώθηση της επιχειρηματικότητας</li> <li>Ανάπτυξη υπηρεσιών ενημέρωσης για επιδοτούμενα προγράμματα, και υποστήριξης της υποβολής και της ολοκλήρωσης του επενδυτικού έργου – στήριξη νεανικής επιχειρηματικότητας</li> <li>Αναβάθμιση του εμπορικού κέντρου σε συνεργασία με τους φορείς της πόλης</li> <li>Αναδιοργάνωση των Λαϊκών αγορών με νέες ιδέες</li> <li>Αναδιοργάνωση και λειτουργία του παζαριού</li> </ul>



Πίνακας 4.3.3 Θέμα: «Στήριξη του Αγροτικού Τομέα»

Θεματικός Τομέας:		Οικονομία και Απασχόληση				
Θέμα:		Στήριξη του Αγροτικού Τομέα				
A/A	ΠΕΔΙΟ ΑΞΙΟΛΟΓΗΣΗΣ	ΔΥΝΑΤΟΤΗΤΕΣ (Ισχυρά σημεία)	ΑΔΥΝΑΜΙΕΣ (προβλήματα / ανάγκες)	ΕΥΚΑΙΡΙΕΣ	ΑΠΕΙΛΕΣ	ΚΡΙΣΙΜΑ ΖΗΤΗΜΑΤΑ
1.	<b>Ο αγροτικός τομέας</b>	<ul style="list-style-type: none"> <li>Ο μεγαλύτερος κάμπος της χώρας, σχετικά μεγάλες εκμεταλλεύσεις, αγροτικές υποδομές και εξοπλισμός</li> <li>Λειτουργία ΤΟΕΒ</li> <li>Ολοκλήρωση σημαντικών υποδομών στον τομέα αποθήκευσης – διακίνησης προϊόντων</li> <li>Δημιουργία Ομάδων Παραγωγών και ΚΟΙΝΣΕΠ Αγροτικού Τομέα που θεωρούνται βέλτιστες πρακτικές σε εθνικό επίπεδο</li> </ul>	<ul style="list-style-type: none"> <li>Χαμηλή παραγωγικότητα της εργασίας στον πρωτογενή τομέα</li> <li>Ελλείψεις στην τυποποίηση και επεξεργασία προϊόντων</li> <li>Ελλιπή εμπορική εκμετάλλευση συγκεκριμένων τοπικών προϊόντων</li> <li>Σταδιακή εγκατάλειψη καλλιεργειών, ηλικιακή γήρανση αγροτικού πληθυσμού</li> <li>Προβλήματα στα δίκτυα διανομής και στην προώθηση που συνδέονται με το αυξημένο κόστος μεταφοράς και τη γεωγραφική απομόνωση</li> <li>Υδρευτικό πρόβλημα με σοβαρές επιπτώσεις στην επιβίωση συγκεκριμένων καλλιεργειών</li> <li>Άμεση εξάρτηση του γεωργικού εισοδήματος από τις επιδοτήσεις και ελλείψεις σχεδιασμού στη διάρθρωση των καλλιεργειών</li> <li>Περιβαλλοντική υποβάθμιση των εδαφών από τις εντατικές καλλιέργειες</li> <li>Αργή ανταπόκριση του αγροτικού τομέα στις</li> </ul>	<ul style="list-style-type: none"> <li>Χρηματοδότηση του τομέα της αγροδιατροφής από το ΕΠ Ανταγωνιστικότητα και το ΠΕΠ</li> <li>Στροφή καταναλωτών σε προϊόντα ποιότητας και συγκεκριμένης προέλευσης (τοπικά προϊόντα, προϊόντα βιολογικής καλλιέργειας)</li> <li>Εξωστρέφεια των επώνυμων αγροτικών προϊόντων.</li> <li>Ενδυνάμωση της συμπληρωματικότητας του πρωτογενούς τομέα με άλλους τομείς της τοπικής οικονομίας</li> </ul>	<ul style="list-style-type: none"> <li>Μείωση των επιδοτήσεων / ενισχύσεων των αγροτικών προϊόντων από την Ευρωπαϊκή Ένωση</li> <li>Πιθανή εγκατάλειψη αγροτικών δραστηριοτήτων ως συνέπεια στροφής του πληθυσμού στην οικονομία των υπηρεσιών</li> <li>Εξάντληση φυσικών πόρων με πιθανές επιπτώσεις στην αγροτική παραγωγή (π.χ. υδρευτικό πρόβλημα, αν)</li> <li>Εισαγωγή τυποποιημένων προϊόντων χαμηλού κόστους και απώλεια της θέσης στην αγορά για τοπικά προϊόντα</li> <li>Η έλλειψη προσανατολισμού σε νέες μεθόδους παραγωγής, φιλικότερες προς το Περιβάλλον</li> <li>Η μη τήρηση των κανόνων ορθής</li> </ul>	<ul style="list-style-type: none"> <li>Προώθηση Πρόγραμματος πιστοποίησης τοπικών προϊόντων σαν ΠΟΠ (προϊόντα ονομασίας προέλευσης). Συνεργασία με το ΤΕΙ για την πιστοποίηση όσο το δυνατόν περισσότερων προϊόντων της Λάρισας</li> <li>Μελέτη για τη δημιουργία πρότυπου Δημοτικού Αγροκτήματος</li> <li>Αναδιοργάνωση και λειτουργία των εκθέσεων (Γεωργοκτηνοτροφική) και δημιουργία νέων εκθέσεων στον αγροδιατροφικό τομέα</li> <li>Μελέτη και δημιουργία μόνιμης αγοράς παραγωγών παραδοσιακών τοπικών προϊόντων</li> <li>Πρότυπα εφαρμογής της περιστατικής γεωργίας στο μητροπολιτικό κέντρο Λάρισας για την παραγωγή ασφαλών αγροτικών προϊόντων, την προστασία του περιβάλλοντος και της</li> </ul>

Θεματικός Τομέας:		Οικονομία και Απασχόληση				
Θέμα:		Στήριξη του Αγροτικού Τομέα				
A/A	ΠΕΔΙΟ ΑΞΙΟΛΟΓΗΣΗΣ	ΔΥΝΑΤΟΤΗΤΕΣ (Ισχυρά σημεία)	ΑΔΥΝΑΜΙΕΣ (προβλήματα / ανάγκες)	ΕΥΚΑΙΡΙΕΣ	ΑΠΕΙΛΕΣ	ΚΡΙΣΙΜΑ ΖΗΤΗΜΑΤΑ
			νέες συνθήκες ανταγωνισμού		γεωργικής πρακτικής	<ul style="list-style-type: none"> <li>υγείας των πολιτών.- σχέδιο δράσης..</li> <li>▪ Προβολή των τοπικών αγροτικών προϊόντων με στόχο τη βελτίωση της εικόνας τους στην εγχώρια και παγκόσμια αγορά</li> </ul>

Πίνακας 4.3.4 Θέμα: «Στήριξη του Τουρισμού και Ενίσχυση του Τουριστικού Προϊόντος»

Θεματικός Τομέας:		Οικονομία και Απασχόληση				
Θέμα:		Στήριξη του Τουρισμού και Ενίσχυση του Τουριστικού Προϊόντος				
A/A	ΠΕΔΙΟ ΑΞΙΟΛΟΓΗΣΗΣ	ΔΥΝΑΤΟΤΗΤΕΣ (Ισχυρά σημεία)	ΑΔΥΝΑΜΙΕΣ (προβλήματα / ανάγκες)	ΕΥΚΑΙΡΙΕΣ	ΑΠΕΙΛΕΣ	ΚΡΙΣΙΜΑ ΖΗΤΗΜΑΤΑ
1.	<b>Οι τουριστικοί πόροι και οι δράσεις παραγωγής και προώθησης του τουριστικού προϊόντος</b>	<ul style="list-style-type: none"> <li>▪ Δυνατότητα ανάπτυξης εναλλακτικών μορφών τουρισμού (πχ γαστρονομικός, τουρισμός, αγροτουρισμός)</li> <li>▪ Ξενοδοχειακές υποδομές υψηλής ποιότητας</li> </ul>	<ul style="list-style-type: none"> <li>▪ Ανάγκη διάγνωσης όλων των δυνατοτήτων αξιοποίησης των τουριστικών πόρων της περιοχής</li> <li>▪ Ανάγκη χάραξης μίας συνολικής στρατηγικής για τον τουρισμό</li> <li>▪ Ανάγκη δημιουργίας πόλων προσέλκυσης τουριστών στην περιοχή</li> <li>▪ Η παροχή υπηρεσιών τουρισμού δεν είναι επαρκώς ενσωματωμένη στην κουλτούρα της πόλης</li> </ul>	<ul style="list-style-type: none"> <li>▪ Στρατηγική ενίσχυσης του εναλλακτικού τουρισμού στο δήμο (αγροτουρισμός, τουρισμός στο ποτάμι, γαστρονομικός, τουρισμός διασκέδασης )</li> <li>▪ Στρατηγική ενίσχυσης του Συνεδριακού τουρισμού, του θρησκευτικού τουρισμού και του τουρισμού υγείας</li> </ul>	<ul style="list-style-type: none"> <li>▪ Η μείωση της εσωτερικής τουριστικής κίνησης λόγω της κρίσης</li> </ul>	<ul style="list-style-type: none"> <li>▪ Σύνταξη του Στρατηγικού Σχεδίου Μάρκετινγκ του δήμου</li> <li>▪ Υλοποίηση των μέτρων του στρατηγικού Σχεδίου Μάρκετινγκ</li> <li>▪ Σχεδιασμός και ανάπτυξη τουριστικού υλικού του δήμου</li> <li>▪ Συντονισμός του Δήμου με όλους του δήμους της περιφερειακής ενότητας Λάρισας για την δημιουργία ενιαίας τουριστικής στρατηγικής</li> <li>▪ Συμμετοχή σε ευρωπαϊκά προγράμματα και ευρωπαϊκά δίκτυα – πρόγραμμα αδελφοποιήσεων</li> <li>▪ Πρόγραμμα και οργάνωση συμμετοχής του δήμου σε διεθνείς εκθέσεις</li> </ul>

## ΕΝΟΤΗΤΑ ΙΙ

### ΕΣΩΤΕΡΙΚΟ ΠΕΡΙΒΑΛΛΟΝ ΤΟΥ ΔΗΜΟΥ ΛΑΡΙΣΑΙΩΝ

### ΑΠΟΤΥΠΩΣΗ ΚΑΙ ΑΞΙΟΛΟΓΗΣΗ

#### 5.1 Όργανα Διοίκησης του Δήμου

Ο δήμος διοικείται από το Δημοτικό Συμβούλιο, την Οικονομική Επιτροπή, την Επιτροπή Ποιότητας Ζωής, την Εκτελεστική Επιτροπή και τον Δήμαρχο.

#### Δημοτική Αρχή

Στο πλαίσιο των οριζόμενων στο Άρθρο 86 του νέου Δημοτικού και Κοινοτικού Κώδικα (Ν. 3463/2006 - ΦΕΚ Α' 114), ο Δήμαρχος προασπίζει τα τοπικά συμφέροντα και ασκεί τα καθήκοντά του με γνώμονα τη διασφάλιση της ενότητας της τοπικής κοινωνίας.

Με την υπ. αριθμ. 1374/2014 απόφαση Δημάρχου ορίζονται οι Αντιδήμαρχοι του Δήμου Λαρισαίων από τους Δημοτικούς Συμβούλους της πλειοψηφίας, για χρονικό διάστημα από 4-9-2014 μέχρι την 3η Μαρτίου 2017 με τις κάτωθι αρμοδιότητες:

ΤΙΤΛΟΣ	Αρμοδιότητα / Δημοτική Υπηρεσία ευθύνης τους
<b>Αντιδημαρχία Σχεδιασμού, Διοίκησης, ευρωπαϊκών προγραμμάτων και εξυπηρέτησης πολιτών</b>	Ασχολείται με τα θέματα της Δ/σης Επιχειρησιακού Σχεδιασμού, Δ/σης Διοικητικού έχοντας και την αρμοδιότητα να εκδίδει (υπογράφει) τις βεβαιώσεις μόνιμης κατοικίας, καθώς και τις πράξεις που αφορούν τις κάθε είδους υπηρεσιακές μεταβολές του προσωπικού, εκτός των θεμάτων των σχετικών με το διορισμό-προσλήψεις, μετατάξεις, αποσπάσεις και μετακινήσεις υπαλλήλων και αναπληρώνει τον Ληξιαρχο του Δήμου, σε περίπτωση απουσίας του ή κωλύματος και την Δ/ση Εξυπηρέτησης Πολιτών, με μέριμνα και επί των θεμάτων Διαφάνειας και Διοικητικής Βοήθειας. Επίσης αναπληρώνει το Δήμαρχο και ασκεί τα καθήκοντα του σε περιπτώσεις απουσίας ή κωλύματος σύμφωνα με τις διατάξεις του άρθρου 89 του Ν.3463/2006 όπως ισχύει.
<b>Αντιδημαρχία Οικονομικών, τοπικής – αγροτικής οικονομίας</b>	Ασχολείται με τα θέματα της Διεύθυνση Οικονομικών Υπηρεσιών καθώς και από την Διεύθυνση Τοπικής-Αγροτικής Οικονομίας, για τα Τμήματα:Εσόδων, Αδειοδοτήσεων & Διαφημίσεων, Ρύθμισης Εμπορικών Δραστηριοτήτων, Κοιμητηρίων. Στα πλαίσια των αρμοδιοτήτων του διατάζει την είσπραξη των Δημοτικών Εσόδων. Επίσης ασκεί τις αρμοδιότητες που προβλέπονται από τις διατάξεις της παρ. 6 του άρθρου 80 του Ν. 3463/06, όπως ισχύει, μετά την τροποποίηση του και από τις διατάξεις του άρ. 57 του Ν. 4249/2014
<b>Αντιδημαρχία Πολεοδομίας, αστικής ανάπτυξης και Υποδομών</b>	Ασχολείται με τα θέματα της Διεύθυνσης Τεχνικών Υπηρεσιών και της Διεύθυνσης Πολεοδομίας και θέματα χωρικού σχεδιασμού. Συνεργασία και συντονισμός με τους αρμόδιους φορείς, Οργανισμούς, ΝΠΔΔ, συλλόγους, ιδιώτες, κατασκευαστές έργων για την ομαλή εκτέλεση έργων στην πόλη έτσι ώστε να μη διαταράσσεται η εύρυθμη λειτουργία της.

<b>Αντιδημαρχία Κοινωνικής Πολιτικής</b>	<p>Ασχολείται με τα θέματα της Διεύθυνσης Πρόνοιας και της Διεύθυνσης Αθλητισμού Πολιτισμού &amp; Κοινωνικής Πολιτικής για τα Τμήματα: Υποστήριξης, Παιδικών Σταθμών. Στα πλαίσια των αρμοδιοτήτων του θα έχει την Γενική Εποπτεία του τομέα Κοινωνικών Πολιτικών του Δήμου .</p>
<b>Αντιδημαρχία Παιδείας, Νεολαίας και Αθλητισμού</b>	<p>Ασχολείται με τα θέματα της Διεύθυνσης Αθλητισμού Πολιτισμού &amp; Κοινωνικής Πολιτικής για τα Τμήματα Νεολαίας, δια Βίου Μάθησης &amp; ισότητας των φύλων, Αθλητισμού, Τμήμα Πολιτισμού – Επιστημών για την λειτουργία βιβλιοθηκών και την λειτουργία των λεσχών πολιτισμού. Επίσης των μή εντός άλλων εγκαταστάσεων ευρισκομένων αναψυκτηρίων. Επίσης θα ασκεί τον συντονισμό των λειτουργιών και υπηρεσιών του Χατζηγιάννειου Πνευματικού Κέντρου.</p>
<b>Αντιδημαρχία Περιβάλλοντος και Πολιτικής Προστασίας</b>	<p>Ασχολείται με τα θέματα της Διεύθυνσης Καθαριότητας &amp; Ανακύκλωσης της Διεύθυνσης Δημοτικού Αμαξοστασίου. Στα πλαίσια των αρμοδιοτήτων του επί θεμάτων Πολιτικής Προστασίας, και εφ’ όσον συντρέχει περίπτωση σχετικής ανάγκης, θα έχει την εποπτεία και συντονισμό και των απαραίτητων τμημάτων λοιπών Διευθύνσεων (Οδοποιίας, ΗΜ, Συντήρησης Έργων, Καθαριότητας &amp; Αποκομιδής κ.ο.κ.)</p>
<b>Αντιδημαρχία Πολιτισμού και Επιστημών</b>	<p>Ασχολείται με τα θέματα της Διεύθυνσης Αθλητισμού Πολιτισμού &amp; Κοινωνικής Πολιτικής για τα Τμήματα Χορού, Πολιτισμού - Επιστημών εκτός της λειτουργίας βιβλιοθηκών και της λειτουργίας των λεσχών πολιτισμού. Επίσης εκτός των μή εντός άλλων εγκαταστάσεων ευρισκομένων αναψυκτηρίων. Επίσης θα ασκεί τον συντονισμό των λειτουργιών και υπηρεσιών του συγκροτήματος του Μύλου του Παππά.</p>
<b>Αντιδημαρχία Πρασίνου και Περιιαστικής Αγροτικής ανάπτυξης</b>	<p>Ασχολείται με τα θέματα της Διεύθυνσης Πρασίνου. Στα πλαίσια των αρμοδιοτήτων του θα μεριμνά ιδιαίτερα για την ανάπτυξη και διάδοση του πρασίνου και τη δημιουργία όσο το δυνατόν καλύτερων περιβαλλοντικών φυσικών συνθηκών ζωής στη πόλη και τους λοιπούς οικισμούς του Δήμου. Επίσης ασχολείται με την Διεύθυνση Τοπικής-Αγροτικής Οικονομίας για το Τμήμα: Αγροτικής Ανάπτυξης. Στα πλαίσια των αρμοδιοτήτων του ασκεί τις κατά τόπο αρμοδιότητες της παρ. 4 του άρθρου 59 του Ν. 3852/2010, δηλαδή για τη Δημοτική Ενότητα Γιάννουλης και τη Δημοτική Ενότητα Κοιλιάδος . Αναπλήρωση Ληξιάρχων Δημοτικών Ενοτήτων Κοιλιάδος και Γιάννουλης, σε περίπτωση κωλύματος ή απουσίας τους</p>

## **Δημοτικό Συμβούλιο - Οικονομική Επιτροπή - Επιτροπή Ποιότητας Ζωής - Εκτελεστική Επιτροπή**

Το πλήθος των μελών του Δημοτικού Συμβουλίου του Δήμου Λαρισαίων είναι σαράντα εννιά (49) σύμφωνα με το αρ.7 παρ.2 του Ν.3852/ 2010. Σε αυτό συμμετέχουν 6 παρατάξεις με την πλειοψηφία να κατέχει 29 έδρες και τις υπόλοιπες παρατάξεις από 7, 5, 3, 3 και 2 έδρες.

Σύμφωνα με το άρθρο 72 του Ν. 3852/2010 συστήνεται η Οικονομική Επιτροπή που είναι το όργανο που παρακολουθεί και ελέγχει την οικονομική λειτουργία του Δήμου. Με την 430/2014 απόφαση του Δ.Σ. εκλέχθηκαν τα δέκα τακτικά και έξι αναπληρωματικά μέλη της Οικονομικής Επιτροπής με θητεία έως το μέσο της πενταετούς δημοτικής περιόδου.

Η Επιτροπή Ποιότητας Ζωής συνίσταται σύμφωνα με το άρθρο 73 του Ν.3852/10 σε δήμους με πληθυσμό άνω των 10.000 κατοίκων, είναι αποφασιστικό και εισηγητικό όργανο άσκησης των σχετικών με την ποιότητα ζωής, τη χωροταξία, την πολεοδομία και την προστασία του περιβάλλοντος αρμοδιοτήτων του δήμου. Η Επιτροπή Ποιότητας Ζωής αποτελείται από δέκα τακτικά μέλη και έξι αναπληρωματικά με θητεία έως το μέσο της πενταετούς δημοτικής περιόδου που εκλέχθηκαν με την 431/2014 απόφαση του Δ.Σ.

Η Εκτελεστική Επιτροπή στην οποία μετέχουν ο δήμαρχος και οι αντιδήμαρχοι είναι συλλογικό συντονιστικό και εκτελεστικό όργανο του δήμου και παρακολουθεί την εφαρμογή της δημοτικής πολιτικής σε όλους τους τομείς καθώς και την εφαρμογή του επιχειρησιακού σχεδίου του δήμου, του ετήσιου και πενταετούς προγράμματος δράσης.

### **5.2 Περιγραφή του Δήμου Λαρισαίων και των Νομικών του Προσώπων.**

Σκοπός του παρόντος κεφαλαίου είναι η συνοπτική περιγραφή της οργάνωσης και λειτουργίας του Δήμου και των Νομικών του Προσώπων. Με την διάκριση ότι κύριες είναι οι λειτουργίες μέσω των οποίων ασκούνται οι αρμοδιότητες του Δήμου σε ένα θεματικό τομέα ανάπτυξης (δηλ. Δραστηριότητες αναπτυξιακές, πολιτιστικές, αθλητισμού, προστασίας περιβάλλοντος κ.λ.π.) και οριζόντιες λειτουργίες είναι οι λειτουργίες των οποίων ο ρόλος συνίσταται στην παροχή υπηρεσιών υποστήριξης στις υπηρεσίες και τα όργανα διοίκησης του Δήμου και των Νομικών Προσώπων του (όπως διοίκηση προσωπικού, οικονομική διαχείριση, προμήθειες, διοικητική υποστήριξη, νομική υποστήριξη, υποστήριξη του προγραμματισμού, σχεδιασμός, ανάπτυξη και παραγωγική λειτουργία πληροφοριακών συστημάτων, κλπ.) συμπληρώθηκε ο παρακάτω πίνακας που αποτυπώνει την λειτουργία του Δήμου με βάση τον Οργανισμό Εσωτερικής Υπηρεσίας που ισχύει. (ΦΕΚ Β' / 482/26-2-2014)

Πίνακας 5.2-1 Ομαδοποίηση κύριων και οριζόντιων υπηρεσιών του Δήμου Λαρισαίων και των Νομικών του Προσώπων ανά θεματικούς τομείς ανάπτυξης

ΘΕΜΑΤΙΚΟΙ ΤΟΜΕΙΣ ΑΝΑΠΤΥΞΗΣ			ΓΕΝΙΚΕΣ ΑΡΜΟΔΙΟΤΗΤΕΣ ΚΑΙ ΕΣΩΤΕΡΙΚΗ ΥΠΟΣΤΗΡΙΞΗ ΤΟΥ ΔΗΜΟΥ
Περιβάλλον & Ποιότητα Ζωής	Κοινωνική πολιτική, υγεία, παιδεία, πολιτισμός & αθλητισμός	Τοπική οικονομία & απασχόληση	
Διεύθυνση Τεχνικών Υπηρεσιών	Διεύθυνση Πρόνοιας	Διεύθυνση Τοπικής-Αγροτικής Οικονομίας	Δ/νση Επιχειρησιακού Σχεδιασμού
Διεύθυνση Καθαριότητας & Ανακύκλωσης	Διεύθυνση Αθλητισμού Πολιτισμού & Κοινωνικής Πολιτικής		Δ/νση Διοικητικού
Διεύθυνση Πρασίνου	Δημοτικό Ωδείο Λάρισας (Δ.Ω.Λ.)		Δ/νση Οικονομικών Υπηρεσιών
Διεύθυνση Πολεοδομίας	Δημοτική Θεατρική Κοινωφελής Επιχείρηση «Θεσσαλικό Θέατρο»		Δ/νση Εξυπηρέτησης Πολιτών
Δημοτική Επιχείρηση Ύδρευσης Αποχέτευσης Λάρισας (Δ.Ε.Υ.Α.Λ.)	Δημοτική Κοινωφελής Επιχείρηση Λάρισας (ΔΗ.ΚΕ.Λ.)		Διεύθυνση Δημοτικού Αμαξοστασίου
	Δημοτική Πινακοθήκη Λάρισας «Μουσείο Γ.Ι. Κατσιγρα»		Τμήμα Νομικής υποστήριξης
			Αυτοτελές Γραφείο Διοικητικής Βοήθειας & Διαφάνειας
			Γραφείο Τύπου – Επικοινωνίας
			Γραφείο Διεθνών Σχέσεων - Συμβούλων - Επιστημονικών - Ειδικών Συνεργατών
			Γραφείο Γραμματειακής Υποστήριξης Δημάρχου
<b>ΥΠΗΡΕΣΙΕΣ ΠΟΥ ΕΠΙΤΕΛΟΥΝ ΚΥΡΙΕΣ ΛΕΙΤΟΥΡΓΙΕΣ</b>			<b>ΥΠΗΡΕΣΙΕΣ ΠΟΥ ΕΠΙΤΕΛΟΥΝ ΥΠΟΣΤΗΡΙΚΤΙΚΕΣ ή ΟΡΙΖΟΝΤΙΕΣ ΛΕΙΤΟΥΡΓΙΕΣ</b>

Η διοικητική οργάνωση του Δήμου Λαρισαίων καθορίζεται στον τρέχοντα Οργανισμό Εσωτερικής Υπηρεσίας (Ο.Ε.Υ.) που δημοσιεύτηκε στο ΦΕΚ/Β'/482/26-2-2014 το οποίο ενέκρινε την με αριθμ. 87/2014 απόφαση του Δημοτικού Συμβουλίου του Δήμου Λαρισαίων.

Ο Δήμος Λαρισαίων οργανωτικά διαθέτει 12 Διευθύνσεις με 64 τμήματα και 4 γραφεία που υπάγονται απ ευθείας στον Δήμαρχο με συνολικό αριθμό απασχολούμενων **977 άτομα** (641 μόνιμοι και 336 αορίστου χρόνου υπάλληλοι). Στον παρακάτω πίνακα φαίνεται το ανθρώπινο δυναμικό του Δήμου ανά Δ/νση (στοιχεία Οκτωβρίου 2014):

Πίνακας 5.1-2 Ανθρώπινο δυναμικό Δήμου Λαρισαίων ανά οργανωτική μονάδα

<b>ΔΙΕΥΘΥΝΣΗ</b>	<b>ΠΛΗΘΟΣ</b>
ΓΡΑΦΕΙΑ ΥΠΟ ΤΟΝ ΔΗΜΑΡΧΟ	14
ΔΙΕΥΘΥΝΣΗ ΠΡΑΣΙΝΟΥ	84
ΔΙΕΥΘΥΝΣΗ ΕΠΙΧΕΙΡΗΣΙΑΚΟΥ ΣΧΕΔΙΑΣΜΟΥ	16
ΔΙΕΥΘΥΝΣΗ ΔΙΟΙΚΗΤΙΚΟΥ	60
ΔΙΕΥΘΥΝΣΗ ΟΙΚΟΝΟΜΙΚΩΝ ΥΠΗΡΕΣΙΩΝ	29
ΔΙΕΥΘΥΝΣΗ ΤΟΠΙΚΗΣ-ΑΓΡΟΤΙΚΗΣ ΟΙΚΟΝΟΜΙΑΣ	50
ΔΙΕΥΘΥΝΣΗ ΤΕΧΝΙΚΩΝ ΥΠΗΡΕΣΙΩΝ	111
ΔΙΕΥΘΥΝΣΗ ΚΑΘΑΡΙΟΤΗΤΑΣ ΚΑΙ ΑΝΑΚΥΚΛΩΣΗΣ	205
ΔΙΕΥΘΥΝΣΗ ΠΟΛΕΟΔΟΜΙΑΣ	61
ΔΙΕΥΘΥΝΣΗ ΔΗΜΟΤΙΚΟΥ ΑΜΑΞΟΣΤΑΣΙΟΥ	42
ΔΙΕΥΘΥΝΣΗ ΠΡΟΝΟΙΑΣ	36
ΔΙΕΥΘΥΝΣΗ ΑΘΛΗΤΙΣΜΟΥ ΠΟΛΙΤΙΣΜΟΥ ΚΑΙ ΚΟΙΝΩΝΙΚΗΣ ΠΟΛΙΤΙΚΗΣ	226
ΔΙΕΥΘΥΝΣΗ ΕΞΥΠΗΡΕΤΗΣΗΣ ΠΟΛΙΤΩΝ (ΑΠΟΣΠΑΣΜΕΝΟΙ)	39 4
<b>ΣΥΝΟΛΟ</b>	<b>977</b>

## 5.2.1 Περιβάλλον & Ποιότητα Ζωής

### 5.2.1.1 Διεύθυνση Τεχνικών Υπηρεσιών

Συνοπτικά η Διεύθυνση Τεχνικών Υπηρεσιών έχει την ευθύνη της μελέτης και εκτέλεσης έργων και προμηθειών με κάθε τρόπο που προβλέπεται από την κείμενη νομοθεσία και που αφορούν:(α) δημοτικά κτίρια και εγκαταστάσεις του Δήμου, (β) έργα διαμόρφωσης υπαίθριων κοινόχρηστων χώρων (π.χ. πεζόδρομοι, πλατείες, παιδικές χαρές, αθλητικοί χώροι κλπ), (γ) την αναστήλωση και ανάδειξη παραδοσιακών κτιρίων ή μνημείων της πόλης, (δ) τις μεγάλης κλίμακας ολοκληρωμένες επεμβάσεις και επισκευές των δημοτικών εγκαταστάσεων, κτιρίων και δημόσιων υπαίθριων χώρων, (ε) έργα οδοποιίας και λοιπά έργα υποδομής (οδοστρωμάτων, κρασπεδορείθρων, πεζοδρομίων κλπ), (στ) τεχνικά έργα που έχουν σχέση με την κυκλοφορία οχημάτων και πεζών (σχεδιασμός διατομών οδών, διαπλατύνσεων πεζοδρομίων, κυκλικών κόμβων, σηματοδοτούμενων κόμβων, διαβάσεων πεζών, ποδηλατοδρόμων, χώρων στάθμευσης παρά την οδό και εκτός αυτής, ελεγχόμενης στάθμευσης, έργα φωτεινής σηματοδότησης), (ζ) ηλεκτρομηχανολογικά έργα, δίκτυα ασθενών ρευμάτων (τηλεπικοινωνίες, δορυφορικά κ.λ.π.), έργα - εργασίες ηλεκτροφωτισμού, (η) τα σχολικά και δημοτικά κτίρια της πόλης που ανήκουν στην αρμοδιότητα του Δήμου, καθώς και τους δημοτικούς βρεφονηπιακούς σταθμούς.

Επιπλέον επιμελείται όλων των θεμάτων Πολιτικής Προστασίας του Δήμου Λαρισαίων όπως προβλέπεται από την ισχύουσα νομοθεσία. Ασχολείται με τις μικρής κλίμακας επείγουσες επισκευές και συντηρήσεις των δημοτικών κτιρίων και εγκαταστάσεων του Δήμου, την επισκευή και συντήρηση οδοποιίας, ασφαλικών κρασπεδορείθρων, πεζοδρομίων, τσιμεντοδρόμων, κοινοχρήστων και αθλητικών χώρων κλπ., την συντήρηση των χώρων πρασίνου και των αρδευτικών εγκαταστάσεων των αθλητικών χώρων, καθαρισμός κοινόχρηστων χώρων-οικοπέδων (χόρτα, μπάζα κ.α), της τεχνικής υποδομής της ελεγχόμενης στάθμευσης και του πάρκου κυκλοφοριακής αγωγής, την συντήρηση/επισκευή ηλεκτρομηχανολογικού εξοπλισμού, έργων & εγκαταστάσεων. Η Διεύθυνση παρέχει διοικητική υποστήριξη προς τους υπόλοιπους Δήμους του Νομού μέσω προγραμματικών συμβάσεων για την άσκηση των αρμοδιοτήτων τεχνικών υπηρεσιών μέχρι την οργάνωση των αντίστοιχων υπηρεσιών τους.

Έχει την ευθύνη προσδιορισμού ετήσιων και μεσοπρόθεσμων στόχων για την εκτέλεση νέων τεχνικών έργων και μελετών στην περιοχή του Δήμου και του καθορισμού των προϋποθέσεων υλοποίησης τους (χρονοδιάγραμμα, τεχνικός εξοπλισμός, ανθρώπινο δυναμικό, πόροι κλπ). Υποβάλλει προτάσεις για ένταξη χρηματοδότησης δημοτικών έργων σε χρηματοδοτούμενα προγράμματα και παρακολουθεί την πορεία αξιολόγησης των προτάσεων χρηματοδότησης και την εξέλιξη των έργων σε συνεργασία με την Διαχειριστική αρχή της Περιφέρειας Θεσσαλίας και των αρμόδιων Υπουργείων.



Η Διεύθυνση αποτελείται από τα κάτωθι τμήματα:

- Υποστήριξης & Προγραμματισμού
- Έργων-υποστήριξης δήμων
- Οδοποιίας
- Κυκλοφοριακών Ρυθμίσεων
- Ηλεκτρομηχανολογικών Έργων & Συντήρησης
- Συντήρησης Έργων
- Συντήρησης Σχολικών & Δημοτικών Κτιρίων

Το ανθρώπινο δυναμικό της Δ/σης Τεχνικών Υπηρεσιών είναι 111 άτομα (Οκτώβριος 2014) και ειδικότερα 35 ΠΕ, 11 ΤΕ, 61 ΔΕ και 4 ΥΕ.

Ενδεικτικά για την δραστηριότητα της υπηρεσίας αναφέρεται ότι το 2013 εκτέλεσε με χρηματοδότηση από το ΕΣΠΑ (ΠΕΠ Θεσσαλίας και τομεακά) έργα συνολικού προϋπολογισμού 3.049.073,20 € (Βρεφονηπιακός Σταθμός Νέας Πολιτείας, Ανάπλαση Πλατείας Φιλιππούπολης, Διαμορφώσεις στο ΚΕΘΕΑ-Έξοδος, Διαμορφώσεις στον Πηνειό ποταμό, Χώροι ξενώνα κακαποιημένων γυναικών), από το πρόγραμμα ΘΗΣΕΑΣ έργα συνολικού προϋπολογισμού 1.624.437,56 € (Αναστήλωση παλαιας πυριτιδαποθηκης, Μελέτη του έργου Μπεζεστένι, Μελέτη κτηρίου κεντρικού δημαρχείου Λαρίσας).

Το 2014 εκτέλεσε με χρηματοδότηση από το ΕΣΠΑ (ΠΕΠ Θεσσαλίας και τομεακά) έργα συνολικού προϋπολογισμού 12.910.904,67€ (Κατασκευή νηπιαγωγείου στη Χαραυγή, Διαμορφώσεις περιβάλλοντος χώρου Μύλου Παπά, Ανέγερση διδακτηρίου 33ου δημοτικού σχολείου Λάρισας, Ολοκλήρωση κεντρικού κτηρίου του Μύλου Παπά, Προσθήκη αιθουσών στο 1ο δημοτικό σχολείο Γιάννουλης, Πολιτιστικό & ΚΑΠΗ Αγίου Κωνσταντίνου, Διαμόρφωση Τάφρου Χατζηχαλάρ, Μουσικολογική και Μουσειογραφική Μελέτη Μύλου Παπά), ενώ έχει υπογραφεί σύμβαση 4.868.789,10 € με χρηματοδότηση από το ΕΣΠΑ – ΚΑΠΕ για την Βιοκλιματική Ανάπλαση του Ιστορικού Κέντρου Λάρισας .

Δαπανήθηκαν κατά την τελευταία τετραετία περίπου 1.900.000€ για έργα ηλεκτροφωτισμού και 1.171.500 για την εγκατάσταση Φ/Β στις στέγες των σχολείων και περίπου 3.300.000€ για εργασίες ασφαλτόστρωσης, τσιμεντοστρώσεις. Παρέχοντας υποστήριξη στους Δήμους του Νομού που δεν διαθέτουν οργανωμένη τεχνική υπηρεσία επιβλέπει έργα συνολικού προϋπολογισμού περίπου 13.000.000€. Επιπλέον δαπανήθηκαν την τελευταία τετραετία περίπου 3.500.000 €.για επισκευές-συντηρήσεις σχολείων, συντηρήσεις κοινοχρήστων χώρων και αθλητικών χώρων, συντηρήσεις ασφαλικών οδοστρωμάτων, έργων υποδομής και λοιπων εγκαταστάσεων και περίπου 1.600.000€ για συντήρηση του συστήματος φωτεινής σηματοδότησης και οριζόντια και κάθετη σήμανση.

### **5.2.1.2 Διεύθυνση Καθαριότητας & Ανακύκλωσης**

Υπεύθυνη για την καθαριότητα και την διαχείριση των απορριμμάτων στο Δήμο Λαρισαίων είναι η Διεύθυνση Καθαριότητας Περιβάλλοντος που λειτουργεί ως χωριστή Δ/νση του Δήμου Λαρισαίων από το 1989. Η Διεύθυνση αποτελείται από τα κάτωθι τμήματα:

- Εποπτείας & Σχεδιασμού
- Καθαριότητας & Αποκομιδής
- Συντονισμού Εναλλακτικής Διαχείρισης & Περιβάλλοντος

Το Τμήμα Εποπτείας & Σχεδιασμού, με κύριες αρμοδιότητες α) την εκπόνηση, ανάθεση και επίβλεψη μελετών έργων και προμηθειών διαχείρισης απορριμμάτων, καθώς και την παρακολούθηση και ενημέρωση επί όλων των νέων ή δόκιμων τεχνολογιών και μεθόδων ολοκληρωμένης διαχείρισης στερεών αποβλήτων, την σύνταξη και παρακολούθηση του Ετήσιου Τεχνικού Προγράμματος και του Προγράμματος Προμηθειών και β) τη συνεργασία με τα τμήματα των Δ/νσεων Διοικητικών και Οικονομικών Υπηρεσιών για ζητήματα προσωπικού, δαπανών, εσόδων και προμηθειών της Διεύθυνσης, καθώς και την ετοιμασία του προγράμματος Δράσης της Δ/νσης σε συνεργασία με τα άλλα τμήματα για τον καθορισμό αναγκών σε τεχνικό εξοπλισμό, εργαλεία, ανθρώπινο δυναμικό κλπ.

Το Τμήμα Καθαριότητας και Αποκομιδής έχει κύρια αντικείμενα την εκτέλεση εργασιών καθαριότητας των κοινοχρήστων χώρων, την εκτέλεση εργασιών αποκομιδής - μεταφοράς των απορριμμάτων, την οργάνωση και εκτέλεση προγραμμάτων διαλογής χρήσιμων απορριμμάτων και της ανακύκλωσής τους, τον έλεγχο της τήρησης του κανονισμού καθαριότητας. Στο τμήμα υπάγεται και το γραφείο κίνησης, με κύρια αντικείμενα την φροντίδα της διατήρησης σε καλή κατάσταση του στόλου των οχημάτων και των τεχνικών μέσων που χρησιμοποιούν τα συνεργεία καθαριότητας, της άμεσης επισκευής αλλά και του έγκαιρου προγραμματισμού αναγκών για την προμήθεια όλων των αναλώσιμων υλικών των συνεργείων.

Το Τμήμα Συντονισμού Εναλλακτικής διαχείρισης & Περιβάλλοντος με κύρια αντικείμενα τον σχεδιασμό, την μελέτη και υλοποίηση προγραμμάτων εναλλακτικής διαχείρισης των αστικών στερεών αποβλήτων. Στις αρμοδιότητες του τμήματος επίσης είναι ο σχεδιασμός - προγραμματισμός και μέριμνα δράσεων και μέτρων για την προστασία και αναβάθμιση του περιβάλλοντος, όπως επίσης και η προώθηση προγραμμάτων περιβαλλοντικής εκπαίδευσης και ευαισθητοποίησης των πολιτών και ιδιαίτερα των μαθητών όλων των εκπαιδευτικών βαθμίδων. Επιπλέον στις αρμοδιότητες του τμήματος περιλαμβάνεται η ενημέρωση, συστηματική παρακολούθηση και καταγραφή όλων των διενεργούμενων από τους αρμόδιους Φορείς ελέγχων και μετρήσεων στα όρια του ευρύτερου περιβάλλοντος του Δήμου Λαρισαίων καθώς και η συστηματική παρακολούθηση, καταγραφή και ενημέρωση της περιβαλλοντικής νομοθεσίας.

Ειδικότερα η Διεύθυνση Καθαριότητας & Ανακύκλωσης του Δήμου Λαρισαίων:

- Ασχολείται με την αποκομιδή των αστικών απορριμμάτων των περιοχών που εντάσσονται στο Δήμο Λαρισαίων και με τον καθαρισμό των κοινοχρήστων χώρων αυτών. Διαθέτει για το σκοπό αυτό στόλο απορριματοφόρων, πλυντηρίων κάδων, σαρώθρων, οχημάτων πλύσης κοινοχρήστων χώρων και άλλων αυτοκινήτων κατάλληλων για την έγκαιρη, σωστή και αποτελεσματική καθαριότητα της πόλης.
- Έχει την φροντίδα για την εφαρμογή του προγράμματος συλλογής ανακυκλώσιμων υλικών (μπλε κάδων) αλλά και των προγραμμάτων ανακύκλωσης υλικών συσκευασίας εμπορευμάτων (χαρτί, αλουμίνιο, πλαστικό, γυαλί), χαρτιού από τις σχολικές μονάδες και τις δημόσιες υπηρεσίες, μπαταριών, παλαιών ηλεκτρικών και ηλεκτρονικών συσκευών, παλαιών ελαστικών αυτοκινήτων, κλπ., καθώς και προστασίας περιβάλλοντος σε σχετικά θέματα.
- Έχει την ευθύνη της ενημέρωσης του κοινού σε θέματα αποφυγής ρύπανσης της πόλης καθώς και της πρόληψης της πάσης μορφής ρύπανσης από στερεά απόβλητα.
- Συντάσσει όλες τις απαραίτητες μελέτες, τόσο για την ένταξη των αντίστοιχων έργων και προμηθειών (εξοπλισμού της υπηρεσίας) της αρμοδιότητάς της σε Εθνικά και Ευρωπαϊκά χρηματοδοτικά προγράμματα, όσο και για την δημοπράτησή τους και την υλοποίησή τους, ενώ παρακολουθεί και την διοικητική και λογιστική εξέλιξη των έργων και των προμηθειών.

Η αποκομιδή των απορριμμάτων εξυπηρετεί, σύμφωνα με τα πιο πρόσφατα στοιχεία της ΔΕΥΑΛ σχετικά με τον αριθμό των ενεργών συνδέσεων παροχών ύδρευσης, 48.721 νοικοκυριά με μέσο αριθμό μελών ανά νοικοκυριό τα 3 άτομα για την Δημοτική Ενότητα Λάρισας. Ενώ το κύριο βάρος του οδοκαθαρισμού – σε εργαζόμενους και συχνότητα – δίνεται στο κέντρο της πόλης και τις κεντρικότερες περιοχές της κάθε συνοικίας/χωριού (πέριξ σχολείων, εκκλησιών κ.λπ.) μέσω μηχανικού οδοκαθαρισμού με 5 σάρωθρα και συνεργεία χειρωνακτικού οδοκαθαρισμού.

Αποκομιδή ανακυκλώσιμων: Η Υπηρεσία Καθαριότητας & Ανακύκλωσης του Δήμου Λαρισαίων εφαρμόζει από τον Ιούνιο του 2009 πρόγραμμα «διαλογής στην πηγή» (σύστημα «μπλε κάδων») των ανακυκλώσιμων υλικών συσκευασίας (χαρτί, πλαστικό, λευκοσίδηρος, αλουμίνιο, γυαλί) σε συνεργασία με την ΕΕΑΑ Α.Ε. (Ελληνική Εταιρεία Αξιοποίησης Ανακύκλωσης), σύστημα εναλλακτικής διαχείρισης πανελλαδικής εμβέλειας, εγκεκριμένο από τον Ε.Ο.ΑΝ. (Ελληνικός Οργανισμός Ανακύκλωσης, ο οποίος διατελεί σήμερα ως ο αποκλειστικός αδειοδοτικός και ελεγκτικός μηχανισμός όλων των Συστημάτων Εναλλακτικής Διαχείρισης). Η ετήσια παραγωγή ανακυκλώσιμων υλικών ανά κάτοικο ανέρχεται στα 34,5 kgr / κάτοικο/έτος και το ποσοστό των συλλεγόμενων ανακυκλώσιμων υλικών επί του συνόλου των παραγόμενων αστικών απορριμμάτων (συμπεριλαμβανομένων των ανακυκλώσιμων) του Δήμου Λαρισαίων σε ετήσια βάση ανέρχεται σε ποσοστό περίπου 9% - 10% κ.β. (κατά βάρος).

Συλλογή ανακυκλώσιμου χαρτιού: Ο Δήμος Λαρισαίων έχει προχωρήσει στον σχεδιασμό και υλοποίηση ξεχωριστού προγράμματος συλλογής χαρτονιού και χαρτιού συσκευασίας που προκύπτει από τις εμπορικές δραστηριότητες εντός της πόλης καθώς και από σχολεία τα οποία παράγουν πολύ

και καλής ποιότητας υλικό προς ανακύκλωση. Το υλικό που συλλέγεται είναι άριστης καθαρότητας και τα έσοδα που προκύπτουν από την εκποίησή του έχουν εκχωρηθεί από το Δήμο Λαρισαίων στο «Θεσσαλικό Θέατρο».

Ανακύκλωση Αποβλήτων Ηλεκτρικού & Ηλεκτρονικού Εξοπλισμού Η Υπηρεσία Καθαριότητας υλοποίησε από το 2007 σε συνεργασία με την «Ανακύκλωση Συσκευών Α.Ε.» την συλλογή (προς ανακύκλωση) αποβλήτων ηλεκτρικού και ηλεκτρονικού εξοπλισμού (ΑΗΗΕ), με την κατ' αρχήν τοποθέτηση σε όλα τα δημόσια κτίρια, τις σχολικές μονάδες και συνεργεία επισκευής ηλεκτρικών και ηλεκτρονικών συσκευών, 165 μικρών πλαστικών κάδων (240lt) για την απόρριψη των μικρών συσκευών με παράλληλη διακίνηση έντυπου διαφημιστικού υλικού ευαισθητοποίησης των πολιτών.

Ο Δήμος Λαρισαίων συμμετέχει στο σύστημα εναλλακτικής διαχείρισης μπαταριών πανελλαδικής εμβέλειας, και το σύστημα εναλλακτικής διαχείρισης παλαιών ελαστικών. Όσον αφορά την ανακύκλωση αποβλήτων λιπαντικών ελαίων (ΑΛΕ) που προέρχονται από τις εργασίες συντήρησης των οχημάτων και μηχανημάτων έργου όλων των υπηρεσιών του Δήμου, γίνεται μέσω αδειοδοτημένης εταιρείας συλλογής αποβλήτων ορυκτελαίων. Ο Δήμος υλοποιεί πιλοτικό πρόγραμμα ανακύκλωσης ειδών ιματισμού, προκειμένου να συμβάλλει στην εκτροπή από την τελική διάθεση στο ΧΥΤΑ Λάρισας ενός σημαντικού όγκου άχρηστων ρούχων, υποδημάτων κλπ. που μέχρι πρότινος απορρίπτονταν στους πράσινους κάδους. Για την ανακύκλωση οχημάτων τέλους κύκλου ζωής (Ο.Τ.Κ.Ζ.) από το 2007 υπήρξε συνεργασία με συμβεβλημένο, με το εγκεκριμένο σύστημα εναλλακτικής διαχείρισης της Ε.Δ.Ο.Ε. κέντρο συλλογής και αποσυναρμολόγησης Ο.Τ.Κ.Ζ. στην περιοχή της Λάρισας, η κατάργηση όμως από το 2013 της Δημοτικής Αστυνομίας και η μεταφορά των αρμοδιοτήτων της στην ΕΛΑΣ δημιούργησε ένα κενό στην άσκηση του έργου του χαρακτηρισμού των ΟΤΚΖ με αποτέλεσμα να σταματήσει η προώθηση εγκαταλελειμμένων οχημάτων προς ανακύκλωση.

Η διαχείριση των αποβλήτων στον Δήμο Λαρισαίων για το 2013 παρουσιάζεται σε ποσοτικά μεγέθη στον παρακάτω πίνακα:

Πίνακας 5.2.1.2 Διαχείριση αποβλήτων στον Δήμο Λαρισαίων – έτος αναφοράς 2013

Ρεύματα αποβλήτων	Τονάζ	Ποσοστά (επί του συνόλου των παραγόμενων ΑΣΑ)
Α.Σ.Α. προς υγειονομική ταφή	58.359,00	80,16 %
Συλλογή μπλε κάδων	4.722,12	6,48 %
Συλλογή χαρτιού	905,08	1,24 %
Συλλογή Ο.Τ.Κ.Ζ.	150,00	0,21 %
Συλλογή Ελαστικών	514,51	0,71 %
Συλλογή Ηλ. Συσκευών	16,09	0,02 %
Συλλογή Μπαταριών	7,22	0,01 %
Παραγωγή ΑΕΚΚ	8.129,55	11,17 %
<b>Σύνολο</b>	<b>72.803,57</b>	<b>100 %</b>
Κατά κεφαλήν παραγωγή (*)	447,77 kg	

(\*) πληθυσμός αναφοράς 162.591 κάτοικοι

Το σύνολο των κάδων απορριμμάτων σε όλη την εδαφική έκταση του Δήμου είναι περίπου 7.500, οι τοποθετημένοι μπλε κάδοι γενικής ανακύκλωσης είναι περίπου 2.450 και οι κάδοι ανακύκλωσης χαρτιού 300. Οχήματα-πλυντήρια ακολουθούν τα απορριμματοφόρα στις διαδρομές

τους και πλένουν τους κάδους μόλις αυτοί αδειάσουν. Στο κέντρο της πόλης: 1 πλυντήριο κάδων ημερησίως, κατά τη νυχτερινή βάρδια πλένει κάδους με συχνότητα περίπου μία φορά ανά 10 ημέρες & ανά τομέα ενώ στις συνοικίες/χωριά 2 πλυντήρια κάδων ημερησίως, κατά την πρωινή βάρδια πλένουν κάδους με συχνότητα περίπου μία φορά στις 12 ημέρες.

Η Υπηρεσία Καθαριότητας & Ανακύκλωσης με το στελεχιακό της δυναμικό και την εμπειρία της από την κατασκευή και δεκαετή υποδειγματική λειτουργία του ΧΥΤΑ Λάρισας, μέσω Προγραμματικών Συμβάσεων με τον ΦοΔΣΑ Ν. Λάρισας, παρείχε από το 2008 έως το 2012 την υποστήριξη της λειτουργίας του ΧΥΤΑ στον ΦοΔΣΑ μέσω προγραμματικών συμβάσεων συνολικού ύψους 2.874.147,63€ και ανέλαβε την υλοποίηση του έργου της 4ης Κυψέλης του ΧΥΤΑ Λάρισας.

Η Υπηρεσία Καθαριότητας & Ανακύκλωσης στεγάζεται σε δημοτικό κτήριο επί της οδού Ρούσβελτ & Οικ. εξ Οικονόμων 8 Α΄.

Το ανθρώπινο δυναμικό είναι 205 άτομα (Οκτώβριος 2014) και ειδικότερα 6 ΠΕ, 1 ΤΕ, 57 ΔΕ και 141 ΥΕ.

### **5.2.1.3 Διεύθυνση Πρασίνου**

Ο Δήμος Λαρισαίων διαχειρίζεται τους χώρους πρασίνου της πόλης με τη βοήθεια της Διεύθυνσης Πρασίνου. Συνοπτικά η Διεύθυνση συντηρεί τους παλιούς και νέους χώρους πρασίνου και τις δενδροστοιχίες, συντηρεί το αυτόματο δίκτυο άρδευσης, διαμορφώνει νέους χώρους πρασίνου, εκπονεί μελέτες, επιβλέπει και εκτελεί νέα έργα πρασίνου από διάφορους πόρους και χρηματοδοτούμενων από προγράμματα. Τέλος εκτελεί την αποκομιδή και διαχείριση της βλάστησης της υπηρεσίας καθώς και τρίτων και διαχειρίζεται το κυνοκομείο. Αποδέκτες των υπηρεσιών της είναι οι πολίτες του Δήμου, τα δημόσια σχολεία και οι παιδικοί σταθμοί, δημοτικοί και δημόσιοι οργανισμοί. Η Διεύθυνση αποτελείται από τα κάτωθι τμήματα:

- Τεχνικής και Διοικητικής υποστήριξης
- Αστικού Πρασίνου
- Περιβαλλοντολογικών επεμβάσεων
- Δενδροστοιχιών
- Διαχείρισης ζώων αστικού περιβάλλοντος

Το πράσινο του Δήμου Λαρισαίων ανάγεται σε έκταση κοινόχρηστων χώρων στα 2.100 στρ. Οι χώροι πρασίνου της πόλης (πάρκα, πλατείες, νησίδες, άλση) ανέρχονται σε 665. Ο φυτικός πληθυσμός των παραπάνω χώρων ανέρχεται σε 20.000 καλλωπιστικά δέντρα, 200.000 καλλωπιστικούς θάμνους και χλοοτάπητες 400.000m<sup>2</sup>. Ο αριθμός των δέντρων στα πεζοδρόμια της πόλης είναι 18.000 τεμ.

Το Δημοτικό Φυτώριο παράγει 30.000 νέα φυτά / έτος (καλλωπιστικά δέντρα και θάμνοι) και 60.000 ανθόφυτα / έτος. Επίσης διαχειρίζεται στο σύνολό του 100.000 καλλωπιστικά δέντρα και θάμνοι / έτος.

Το 80% του συνόλου των χώρων αρδεύεται με αυτόματα αρδευτικά δίκτυα, όπου ήδη έχει αρχίσει να μπαίνει σε εφαρμογή και το σύστημα της τηλεδιαχείρισης σε 15 χώρους πρασίνου, το οποίο θα διαχειρίζεται το σύνολο των αρδευτικών δικτύων με κεντρική μονάδα ελέγχου άρδευσης.

Η υπηρεσία πρασίνου βρίσκεται σε έκταση 20 στρεμμάτων στην Νεάπολη της Λάρισας και εντός του χώρου βρίσκονται τα γραφεία της υπηρεσίας ( τηλεφωνικό κέντρο, γραφεία τμημάτων ), οι αποθήκες της υπηρεσίας (μηχανήματα, λιπάσματα, σπόροι, ανταλλακτικά, τύρφες, χώματα, καστανοπάσσαλοι, σωλήνες άρδευσης κ.α), τεχνικά συνεργεία (συνεργείο μηχανημάτων, σιδηρουργείο, υδραυλικοί-ηλεκτρολόγοι ) και φυτώριο (θερμοκήπιο, ριζωτήριο, χώρος παρασκευής εδαφικών μιγμάτων, χώρος ανάπτυξης φυτών ).

Το ανθρώπινο δυναμικό της είναι 84 άτομα (Οκτώβριος 2014) και ειδικότερα 12 ΠΕ, 8 ΤΕ, 47 ΔΕ και 17 ΥΕ.

#### **5.2.1.4 Διεύθυνση Πολεοδομίας**

Υπεύθυνη για τα πολεοδομικά ζητήματα της πόλης της Λάρισας είναι η Διεύθυνση Πολεοδομίας του Δήμου, η οποία απαρτίζεται από τα κάτωθι τμήματα:

- Τοπογραφικών & Πολεοδομικών Εφαρμογών
- Πολεοδομικού Σχεδιασμού
- Έκδοσης Αδειών Δόμησης
- Ελέγχου Κατασκευών

Συνοπτικά η Διεύθυνση λειτουργεί ως εξής ανά τμήμα:

##### ΤΜΗΜΑ Τοπογραφικών & Πολεοδομικών Εφαρμογών

Συνεργασία με τα Τμήματα των Διευθύνσεων Διοικητικών και Οικονομικών Υπηρεσιών για ζητήματα προσωπικού, δαπανών, εσόδων, προμηθειών, προϋπολογισμού, Επιχειρησιακού Προγράμματος και του Ετήσιου Προγράμματος Προμηθειών της Διεύθυνσης Πολεοδομίας. Τήρηση και διαχείριση αρχείου πολεοδομικών σχεδίων και διαταγμάτων, οικοδομικών αδειών και κτηματολογίου δημοτικών ακινήτων, διοικητικών ορίων του Δήμου και των εγκεκριμένων πράξεων τακτοποίησης και αναλογισμού αποζημίωσης ιδιοκτησιών λόγω ρυμοτομίας. Υλοποίηση του σχεδίου πόλης δια της εξαγοράς ή της απαλλοτρίωσης ρυμοτομούμενων ακινήτων, εκπροσώπηση του Δήμου με παράσταση στις Δικαστικές Αρχές, παροχή τεχνικής υποστήριξης στην αγορά ακινήτων και την εκποίηση δημοτικών ακινήτων. Κατανομή τεχνικών μέσων και ανθρώπινου δυναμικού της Διεύθυνσης στις επί μέρους δραστηριότητες και Τμήματα της Διεύθυνσης. Παροχή πληροφοριών προς τους πολίτες, οργανισμούς και άλλες υπηρεσίες για θέματα της Δ/νσης. Ονοματοθεσία οδών, πλατειών και χαρακτηρισμός αγροτικών δρόμων. Χορήγηση βεβαιώσεων για τις χρήσεις γης και την θέση ακινήτου ως προς το σχέδιο πόλης, τα όρια των οικισμών και του Γενικού Πολεοδομικού Σχεδίου Παροχή γραμματειακών υπηρεσιών στη Διεύθυνση. Ανάπτυξη, διόρθωση και ενημέρωση βάσεων δεδομένων των G.I.S. (Γεωγραφικά Συστήματα Πληροφοριών), Συλλογή στοιχείων – βάσης δεδομένων ΚΟΣΕ. Δημιουργία και χορήγηση χαρτών σχετικών με τα αντικείμενα της

Διεύθυνσης. Εκτέλεση τοπογραφικών εργασιών για τις ανάγκες της Διεύθυνσης και παροχή σχετικής τεχνικής υποστήριξης σε άλλες Δ/νσεις του Δήμου.

#### ΤΜΗΜΑ Πολεοδομικού Σχεδιασμού

Διερεύνηση και καταγραφή αδυναμιών του δομημένου χώρου στην πόλη (σχετικά με τον ρυθμιστικό/Πολεοδομικό/Οικιστικό σχεδιασμό). Εισηγήση προγραμμάτων επεμβάσεων του Δήμου για τη βελτίωση της κατάστασης όσον αφορά πολεοδομικά, οικιστικά θέματα. Εκπόνηση ή επίβλεψη μελετών που αφορούν στην πολεοδομική και οικιστική ανάπτυξη της πόλης με την τροποποίηση/επέκταση του αντίστοιχου σχεδίου. Συνεργασίες με Υπηρεσίες και φορείς για την από κοινού ρύθμιση θεμάτων πολεοδομικού, αστικού σχεδιασμού που απασχολούν την πόλη, και την ανάπτυξη αντίστοιχων κοινών προγραμμάτων. Παροχή πληροφοριών για θέματα πολεοδομικής ανάπτυξης της πόλης. Σύνταξη πράξεων αναλογισμού αποζημίωσης, τακτοποίησης, προσκύρωσης λόγω ρυμοτομίας. Εκτέλεση και επίβλεψη τοπογραφικών εργασιών για τις ανάγκες της Διεύθυνσης. Έλεγχος εφαρμογής ρυμοτομικών σχεδίων στο έδαφος πριν την έγκριση των πινακίδων εφαρμογής. Σύνταξη διαγραμμάτων εφαρμογής και διαγραμμάτων διαμορφωμένης κατάστασης. Έλεγχος και εφαρμογή ρυμοτομικών σχεδίων στο έδαφος, των εκτός σχεδίου αδειών επί του εδάφους και συναφών εκτελεστών πράξεων, που δεν έχουν γενικότερο χαρακτήρα. Επίβλεψη Τοπογραφικών, Χωροταξικών – Πολεοδομικών Μελετών και διενέργεια διαγωνισμών ανάθεσης Μελετών. Αρίθμηση οικοδομών. Σύνταξη των πράξεων εφαρμογής και επιμέλεια μεταγραφής ή καταχώρησής των στο Υποθηκοφυλακείο ή Κτηματολόγιο. Προκαταρκτική πρόταση ανάπλασης ορισμένης περιοχής. Η σύσταση επιτροπής για τον προσδιορισμό της αξίας ακινήτων για την εισφορά σε χρήμα.

#### ΤΜΗΜΑ Εκδοσης Αδειών Δόμησης

Παροχή πληροφοριών για την ορθή εφαρμογή του Ν.Ο.Κ. και των ειδικότερων διατάξεων που σχετίζονται με την οικοδόμηση στα Διοικητικά όρια του Δήμου Λαρισαίων. Έλεγχος πληρότητας φακέλων και Έκδοση Εγκρίσεων Δόμησης και Αδειών Δόμησης, έλεγχος όλων των μελετών Εγκεκριμένων Αδειών Δόμησης και συναφούς χαρακτήρα πολεοδομικές αρμοδιότητες. Βεβαιώσεις αρτιότητας και ρυμοτόμησης. Εγκρίσεις Εκτέλεσης Εργασιών Μικρής Κλίμακας. Έγκριση εργασιών για τις οποίες δεν απαιτείται Άδεια Δόμησης είτε Έγκριση Εργασιών Μικρής Κλίμακας και έγγραφη ενημέρωση στο οικείο Αστυνομικό Τμήμα. Διενέργεια αυτοψιών για τη διαπίστωση διάνοιξης των οδών. Εγκρίσεις για τοποθέτηση φωτοβολταϊκών και σύνταξη εγγράφων προς τη ΔΕΗ για ηλεκτροδότησή τους. Εγκρίσεις για κτίσματα προϋφιστάμενα του 1955 και του 1923, καθώς και αυτών που νομιμοποιήθηκαν ή τακτοποιήθηκαν με την κείμενη νομοθεσία και διαδικασία ηλεκτροδότησής τους. Θεώρηση Οικοδομικών Αδειών και Αδειών Δόμησης. Αναθεωρήσεις και Ενημερώσεις Εγκρίσεων και Αδειών Δόμησης Έλεγχου του σύννομου εκδοθεισών Αδειών Δόμησης ή παλαιότερων Οικοδομικών Αδειών και την επιβολή διακοπής εργασιών ή ανάκλησης Αδειών. Χορήγηση βεβαιώσεων για ηλεκτροδότηση- υδροδότηση Δημοτικών Έργων, πλατειών, πάρκων κ.λ.π. Χορήγηση βεβαιώσεων νομιμότητας καταστημάτων. Βεβαιώσεις για Α.Μ.Ε.Α. σε Καταστήματα Υγειονομικού Ενδιαφέροντος. Βεβαιώσεις μη υλοποίησης Αδειών Δόμησης, μη ύπαρξης κτίσματος

εντός του οικοπέδου. Βεβαίωση για ηλεκτροδότηση επαγγελματικού χώρου. Κοπή δένδρων σε κοινόχρηστους χώρους. Αποφάσεις για Διατηρητέα Κτίρια. Αποστολή αρχιτεκτονικών μελετών και λοιπών στοιχείων. Διαβίβαση μελετών στο Συμβούλιο Αρχιτεκτονικής, στην αρμόδια υπηρεσία Φυσικού Αερίου και στην Πυροσβεστική Υπηρεσία. Θεώρηση όρων δόμησης για βιομηχανικά, γεωργοκτηνοτροφικά κτίρια, κλινικές, νηπιαγωγεία κλπ. Χορήγηση άδειας δομικής ή μηχανικής κατασκευής για εγκατάσταση κεραίας σταθμού στην ξηρά. Χορήγηση άδειας εγκατάστασης και άδειας λειτουργίας φωτοβόλων σωλήνων, φωτεινών επιγραφών και ηλεκτροκίνητων ανυψωτικών μηχανημάτων καθώς και ο έλεγχος λειτουργίας αυτών. Έγκριση και Άδεια Δόμησης βιομηχανικών κτιρίων. Διεκπεραίωση αιτήσεων για έλεγχο των εργασιών που εκτελούνται με άδεια δόμησης, διαβίβαση πορισμάτων ελεγκτών δόμησης και έκδοση Πιστοποιητικού Ενεργειακής Απόδοσης. Καθορισμός των μεμονωμένων κτιρίων ή των περιοχών, εντός των οποίων οι όψεις των κτιρίων πρέπει να αποπερατώνονται μέσα σε έξι (6) έτη από την έκδοση της οικοδομικής άδειας ή της ανωτέρω απόφασης. Συγκρότηση επιτροπής καταλληλότητας, επιλογής και εκτίμησης της αξίας οικοπέδου μετά κτιρίου κατάλληλου να χαρακτηριστεί ως διδακτήριο. Έκθεση καταλληλότητας εκθεσιακών χώρων στεγασμένων μόνιμα ή προσωρινά ή υπαίθριων ή μικτών. Εγκατάσταση, λειτουργία και συντήρηση ανελκυστήρων, καθώς και χορήγηση των σχετικών τεχνικών επαγγελματικών αδειών. Παροχή υποστήριξης σε άλλες Υπηρεσίες Δόμησης του Νομού Λάρισας.

#### ΤΜΗΜΑ Ελέγχου Κατασκευών

Παροχή πληροφοριών για την κείμενη περί αυθαιρέτων νομοθεσία και για τις δυνατότητες ένταξής τους, στις εκάστοτε ισχύουσες διαδικασίες τακτοποίησης. Έλεγχος, καταγραφή και χαρακτηρισμός αυθαιρέτων κατασκευών στα διοικητικά όρια. Υπολογισμός και επιβολή προστίμων ανέγερσης και διατήρησης με σύνταξη χρηματικών καταλόγων, για κατασκευή αυθαιρέτων κτισμάτων. Εισήγηση και διαβίβαση ενστάσεων και αποφάσεων κατεδάφισης προς τις αρμόδιες επιτροπές. Έλεγχος και επιβολή μέτρων προστασίας σε υπό ανέγερση οικοδομές. Έλεγχος και εντοπισμός προβλημάτων υγιεινής σε κτίρια. Συνεργασία με Υπηρεσίες και Φορείς για ζητήματα αυθαιρέτων κατασκευών. Αρχαιοθέτηση και χρήση αρχείων των εντεταγμένων κατασκευών στους νόμους περί αυθαιρέτων κτισμάτων. Έλεγχος αρχιτεκτονικών για την εξαίρεση από κατεδάφιση και τήρηση της διαδικασίας. Διαχείριση αρχείου καταγεγραμμένων αυθαιρέτων κατασκευών ως προς τις μεταβολές που επέρχονται σε αυτά. Εισήγηση μέτρων προληπτικών και κατασταλτικών για τον περιορισμό της αυθαιρέτης δόμησης .

Κατά την τελευταία τετραετία η Δ/νση εκτέλεσε όλες τις ως άνω αναφερόμενες αρμοδιότητες της και ενδεικτικά αναφέρεται ότι διεκπεραιώθηκαν 17.817 δηλώσεις του Ν.3843/2010. (τακτοποίηση ημιυπαίθριων χώρων) και καταχωρήθηκαν στο ηλεκτρονικό σύστημα. Εκδόθηκαν 13.906 οικοδομικές άδειες (Δήμου Λαρισαίων και μέσω υποστήριξης λοιπών Δήμων), 299 άδειες εργασιών μικρής κλίμακας, 179 εγκρίσεις δόμησης, 164 αναθεωρήσεις, 25 νομιμοποιήσεις κτισμάτων, 18 πιστοποιητικά ελέγχου κατάσκευής (Π.Ε.Κ.), 84 ενημερώσεις για εκτέλεση εργασιών χωρίς άδεια, 442 άδειες για φωτοβολταϊκά, χορηγήθηκαν 5 βεβαιώσεις ρυμοτόμησης, 11 βεβαιώσεις για κατάτμηση οικοπέδων. Απαντήθηκαν 17.701 αιτήσεις για



χορήγηση στοιχείων σε Υπηρεσίες του Δήμου & του Δημοσίου. Διεκπεραιώθηκαν 642 αιτήσεις για καταστήματα υγειονομικού ενδιαφέροντος και εξετάστηκαν 50 περιπτώσεις θέσεων περιπτέρων. Χορηγήθηκαν 1289 βεβαιώσεις σχετικά με όρια σχεδίου πόλης (διοικητικά, ΓΠΣ), 392 απαντήσεις σε ζητήματα του εγκεκριμένου σχεδίου, των όρων δόμησης, των χαρακτηρισμών χώρων κλπ., 251 απαντήσεις σε ζητήματα ονοματοθεσίας οδών, 186 απαντήσεις σε ζητήματα αποζημιώσεων, 66 βεβαιώσεις για αγροτικούς δρόμους, 3.397 βεβαιώσεις χρήσης γης, 962 βεβαιώσεις «περί μη οφειλής εισφοράς σε χρήμα», 728 βεβαιώσεις δήλωσης ιδιοκτησίας και στοιχείων των πράξεων εφαρμογής, 2.132 οικοδομικές γραμμές

Ψηφιοποιήθηκαν συνολικά 16.050 στελέχη οικοδομικών αδειών και σχέδια αυτών καθώς και 2200 σχέδια που προμηθεύτηκε η Δ/νση. Σε εφαρμογή των διατάξεων του Ν. 3852/10 (Πρόγραμμα Καλλικράτης) παραήφθηκαν, καταγράφηκαν και αρχειοθετήθηκαν από άλλες υπηρεσίες 6.726 φάκελοι οικοδομικών αδειών και 5.939 στελέχη. Καταγραφή και παραλαβή όλων των δημοτικών ακινήτων των πρώην Δήμων Κοιλιάδας και Γιάννουλης, στα πλαίσια του Ν.3852/2010 «Πρόγραμμα Καλλικράτη». Γεωαναφορά σε ΕΓΣΑ 87 όλων των χαρτών αναδασμών, διανομών και οριοθετημένων οικισμών του Καλλικρατικού Δήμου Λαρισαίων

Καταγράφηκαν 465 αυθαίρετα κτίσματα και τηρήθηκε η σχετική διαδικασία σύνταξης πράξεων τοιχοκόλλησης και επιβολής των σχετικών προστίμων. Καταγράφηκαν 148 ετοιμόρροπα κτίσματα και από αυτά κατεδαφίστηκαν 50.

Συντάχθηκαν 90 δηλώσεις δημοτικών ακινήτων, 300 δικαιώματα για τους δημοτικούς δρόμους και 17 αιτήσεις διόρθωσης στοιχείων δήλωσης στο Εθνικό Κτηματολόγιο και υποβλήθηκαν αιτήσεις για έκδοση πιστοποιητικών δήλωσης υποβολής δικαιώματος. Κατά την ανάρτηση των στοιχείων κτηματογράφησης από το Εθνικό Κτηματολόγιο, ελέγχθηκαν 837 δικαιώματα που είχαν υποβληθεί από το Δήμο Λαρισαίων, υποβλήθηκαν 100 ενστάσεις και κοινοποιήθηκαν 400 φάκελοι με αποδεικτικά επίδοσης στους ιδιοκτήτες των θιγόμενων ακινήτων.

Σύνταξη 4 πινάκων παρακατάθεσης για την συντέλεση αναγκαστικών απαλλοτριώσεων, Συντάχθηκαν 140 διορθωτικές πράξεις στις περιοχές: Αγ. Γεωργίου, Τούμπα, Λιβαδάκι, Ν. Σμύρνη, Ανθούπολη, Γιάννουλη και Νεράιδα και 161 διορθωτικές πράξεις στις περιοχές Αβέρωφ, Ηπειρώτικα και Πυροβολικά. Έγιναν εισηγήσεις για την εκδίκαση 62 προσφυγών για άρση απαλλοτρίωσης στο Διοικητικό Πρωτοδικείο. Ολοκληρώθηκε η διαδικασία 24 προσκυρώσεων δημοτικών εκτάσεων στις πυκνοδομημένες περιοχές των επεκτάσεων, 26 αποζημιώσεων με εξώδικο συμβιβασμό, απελευθέρωσης χώρων, σε 22 περιπτώσεις, προκειμένου ο Δήμος να προχωρήσει στη διάνοιξη δρόμων σε περιοχές επέκτασης του σχεδίου πόλης. Δόθηκαν αποζημιώσεις επικειμένων σε 17 περιπτώσεις. Συντάχθηκαν 930 πράξεις επιβολής εισφοράς σε χρήμα. Από το ταμείο του Δήμου για το σκοπό αυτό έχουν εισπραχθεί 2.572.828,92€.

Πολεοδομική μελέτη επέκτασης και πράξη εφαρμογής σε τμήμα της ΠΕ 13 περιοχής του Αγ. Θωμά (οριστική παραλαβή του Α', Β1' & προσωρινή παραλαβή του Β2' σταδίου) , Μελέτη «Έγκριση τμηματικής πολεοδόμησης οικοπεδικής έκτασης εντός του οριοθετημένου οικισμού Τερψιθέας Δήμου Λαρισαίων» (επίβλεψη και παραλαβή), μελέτη «Αναθεώρηση Γενικού

Πολεοδομικού Σχεδίου Δήμου Γιάννουλης» (προώθηση στο ΣΥΠΟΘΑ), «Μελέτη ΣΧΟΟΑΠ Δήμου Κοιλάδας» (φάση έγκρισης του Β2' Σταδίου).

Το ανθρώπινο δυναμικό της είναι 61 άτομα (Οκτώβριος 2014) και ειδικότερα 40 ΠΕ, 16 ΤΕ, 5 ΔΕ.

#### **5.2.1.5 Δημοτική Επιχείρηση Ύδρευσης Αποχέτευσης Λάρισας (Δ.Ε.Υ.Α.Λ.)**

Η ΔΕΥΑΛ είναι επιχείρηση ΟΤΑ ειδικού σκοπού και αποτελεί Νομικό Πρόσωπο Ιδιωτικού Δικαίου, κοινωφελούς χαρακτήρα. Το 1981, με το Π.Δ. 374/10-4-1981, περιήλθε στη σημερινή της νομική μορφή και έκτοτε διέπεται ως προς την διοίκηση, οργάνωση, εκτέλεση, λειτουργία και συντήρηση των έργων της αρμοδιότητάς της ως και τις πηγές χρηματοδότησής της, από τις διατάξεις του Ν. 1069/80 «περί κινήτρων δια την ίδρυσιν Επιχειρήσεων Ύδρευσεως και Αποχετεύσεως», ο οποίος ορίζει το αντικείμενο και τις αρμοδιότητές της, που είναι: η παροχή υπηρεσιών Ύδρευσης και Αποχέτευσης, καθώς και η μελέτη, κατασκευή, συντήρηση, εκμετάλλευση, διοίκηση και λειτουργία των δικτύων ύδρευσης και αποχέτευσης όμβριων και ακαθάρτων υδάτων και μονάδων επεξεργασίας λυμάτων και αποβλήτων (Βιολογικός Καθαρισμός), στην περιοχή της αρμοδιότητάς της.

Το αντικείμενο και οι αρμοδιότητες της διευρύνθηκαν, σύμφωνα με το άρθρο 2 του Ν. 1069/80 και την υπ' αριθμ. 12635/16-8-2005 απόφαση του Γενικού Γραμματέα της Περιφέρειας Θεσσαλίας, με τη διαχείριση, αξιοποίηση και εμπορία των ανανεώσιμων πηγών ενέργειας, που προέρχονται από τα αντικείμενα δραστηριότητας της ΔΕΥΑΛ και των δραστηριοτήτων του Δήμου Λαρισαίων. Οι νέες δραστηριότητες της ΔΕΥΑΛ συνίστανται στην παραγωγή ηλεκτρικής ενέργειας α) με την εκμετάλλευση ηλιακής ενέργειας και β) της καύσης του Βιοαερίου του Βιολογικού Καθαρισμού και του ΧΥΤΑ του Δήμου Λαρισαίων. Επίσης επεκτάθηκε η περιοχή αρμοδιότητας στο Δημοτικό Διαμέρισμα Τερψιθέας. Τέλος με την υπ' αριθμ. 56/2011 απόφαση του Δημοτικού Συμβουλίου Λαρισαίων συγχωνεύθηκαν οι Δημοτικές Επιχειρήσεις Ύδρευσης και Αποχέτευσης του Δήμου Λαρισαίων, Δ.Ε.Υ.Α. Λάρισας, Δ.Ε.Υ.Α. Γιάννουλης – Φαλάνης και Δ.Ε.Υ.Α. Κοιλάδας σε μία επιχείρηση με την επωνυμία «ΔΗΜΟΤΙΚΗ ΕΠΙΧΕΙΡΗΣΗ ΥΔΡΕΥΣΗΣ – ΑΠΟΧΕΤΕΥΣΗΣ ΛΑΡΙΣΑΣ» και συντομογραφικά «ΔΕΥΑΛ».

Η ΔΕΥΑΛ από το 1981, έχει επιτελέσει ένα πολλαπλό έργο υποδομής, που επηρεάζει αποφασιστικά την ποιότητα της ζωής των κατοίκων της πόλης: Υδροδοτεί από γεωτρήσεις ολόκληρο τον Δήμο Λαρισαίων καθώς και 4 Δ.Κ. αρμοδιότητας Δ.Ε.Υ.Α. Κιλελέρ (Νίκαιας, Μελισσοχωρίου, Ομορφοχωρίου και Ν. Καρυών). Έχει δίκτυο αποχέτευσης και εγκατάσταση επεξεργασίας λυμάτων που καλύπτει την πόλη της Λάρισας και την Τερψιθέα ενώ η Γιάννουλη έχει ξεχωριστό δίκτυο αποχέτευσης και εγκατάσταση επεξεργασίας λυμάτων. Το νερό είναι υγιεινό, πλήρως ελεγμένο στα εξοπλισμένα με σύγχρονη τεχνολογία Εργαστήρια (Χημικό-Μικροβιολογικό). Το Εργαστήριο Ελέγχου Ποιότητας νερών εφαρμόζει σύστημα ποιότητας, πιστοποιημένο κατά το πρότυπο ΕΛΟΤ EN ISO 9001: 2000 και διαπιστευμένο κατά το πρότυπο ΕΛΟΤ EN ISO/IEC 17025:2005.

Επίσης όσον αφορά τις υπηρεσίες ύδρευσης αποδέκτες είναι όλοι οι κάτοικοι του Δήμου Λαρισαίων (οικίες, εμπορικές και βιομηχανικές δραστηριότητες, στρατιωτικές δραστηριότητες, κλπ). Όπως επίσης και 4 Δ.Κ. αρμοδιότητας Δ.Ε.Υ.Α. Κιλελέρ (Νίκαιας, Μελισσοχωρίου, Ομορφοχωρίου και Ν. Καρυών). Τέλος, όσον αφορά την παροχή υπηρεσιών αναλύσεων ποιότητας νερού αποδέκτες είναι Δ.Ε.Υ.Α. της Π.Ε. Λάρισας αλλά και εκτός αυτής (π.χ. Δ.Ε.Υ.Α. Χαλκίδας), ιδιώτες και επιχειρήσεις. Οργανωτικά αποτελείται από τις εξής Δ/νσεις:

- Δ/νση Τεχνικής Υπηρεσίας
- Δ/νση Διαχείρισης Δικτύων
- Δ/νση Υπηρεσίας Περιβάλλοντος
- Δ/νση Οικονομικής & Διοικητικής υπηρεσίας

## 5.2.2 Κοινωνική πολιτική, υγεία, παιδεία, πολιτισμός & αθλητισμός

### 5.2.2.1 Διεύθυνση Πρόνοιας

Υπεύθυνη για ζητήματα πρόνοιας και θέματα υγείας είναι η Διεύθυνση Πρόνοιας του Δήμου. Συνοπτικά η Διεύθυνση παρέχει περίθαλψη καθώς και ψυχολογική – συναισθηματική - οικονομική στήριξη των ατόμων με αναπηρία και των ευπαθών κοινωνικών ομάδων. Οργανωτικά απαρτίζεται από τα κάτωθι τμήματα:

- Υποστήριξης Ερευνών & Κοινωνικής Αρωγής
- Πρόνοιας
- Υγείας
- Λειτουργίας ΚΑΠΗ

Αποδέκτες των υπηρεσιών της είναι οι δικαιούχοι προνοιακών επιδομάτων, άτομα με αναπηρία, ευπαθείς κοινωνικές ομάδες καθώς και ηλικιωμένοι μέλη των ΚΑΠΗ.

Μέσω της Δ/νσης Πρόνοιας εξυπηρετούνται περίπου κατά έτος οι κάτωθι ωφελούμενοι:

- 3.500 άτομα καταβολή μηνιαίας οικονομικής ενίσχυσης
- 2.250 βιβλιάρια υγείας σε ανασφάλιστους.
- 1.600 άτομα στο κοινωνικό παντοπωλείο
- 102 άτομα στον δημοτικό λαχανόκηπο
- 127 άτομα στο κοινωνικό φαρμακείο
- 120 άτομα στο συσσίτιο
- 604 άτομα στο γραφείο διαμεσολάβησης
- 477 άτομα στην τράπεζα χρόνου
- 12.993 εγγεγραμμένα μέλη στα ΚΑΠΗ

Οι κοινωνικές δομές άμεσης αντιμετώπισης της φτώχειας του Δήμου Λαρισαίων αποτελούνται από το Γραφείο Διαμεσολάβησης, το Κοινωνικό Παντοπωλείο, το Κοινωνικό Συσσίτιο, το Κοινωνικό Φαρμακείο, το Δημοτικό Λαχανόκηπο και την Τράπεζα Χρόνου. Λειτουργούν από την Μ.Κ.Ο. «ΑΝΘΡΩΠΟΜΑΝΙΑ» και το Κέντρο Έρευνας και Ανάπτυξης «ΘΕΣΙΣ» σε συνεργασία με τον Δήμο Λαρισαίων και την Αντιδημαρχία Κοινωνικής Πολιτικής με τη συγχρηματοδότηση της Ελλάδας και της Ευρωπαϊκής Ένωσης. Οι εν λόγω δομές αποτελούν μέρος του Εθνικού Δικτύου Άμεσης Κοινωνικής Παρέμβασης, που ήδη λειτουργεί σε 67 Δήμους όλης της χώρας και έχει ως στόχο να συμβάλλει αποτελεσματικά στην καταπολέμησή της προς τους πολίτες που χρειάζονται βοήθεια, παρέχοντάς τους υποστήριξη στις καθημερινές τους ανάγκες.

Ο Ξενώνας Φιλοξενίας Γυναικών Θυμάτων Βίας του Δήμου Λαρισαίων λειτουργεί από το 2013 και υλοποιήθηκε μέσω του Επιχειρησιακού Προγράμματος «Διοικητική Μεταρρύθμιση 2007-2013» από τη Γενική Γραμματεία Ισότητας των Φύλων. Ο ξενώνας λειτουργεί σε κτήριο του Δήμου Λαρισαίων και έχει την δυνατότητα να φιλοξενήσει μέχρι 20 γυναίκες με τα παιδιά τους μέχρι την

ηλικία των 18 ετών, εφόσον πρόκειται για κορίτσια και των 12 εφόσον πρόκειται για αγόρια, ανεξάρτητου εθνικότητας, θρησκείας, ηλικίας και νομικής υπόστασης καθώς επίσης και θύματα εμπορίας ανθρώπων. Στελεχώνεται με: κοινωνικούς λειτουργούς, ψυχολόγο, στέλεχος διοικητικής υποστήριξης και μια υπάλληλο γενικών καθηκόντων. Παράλληλα, υπάρχει συνεργασία με ιδιωτική εταιρεία για την φύλαξη του χώρου.

Τα Κέντρα Ανοιχτής Περίθαλψης Ηλικιωμένων λειτουργούν σε όλες τις συνοικίες της Λάρισας προκειμένου να καλύπτονται οι ανάγκες όλων των δημοτών παρέχοντας υπηρεσίες κοινωνικής υποστήριξης και πρωτοβάθμιας ιατρικής φροντίδας. Οργανώνονται προγράμματα εκδρομών, λουτρών και κατασκηνώσεων για τα μέλη τους καθώς και συνεστιάσεις, εκδηλώσεις, ημερίδες και ομιλίες ιατρικού περιεχομένου, αθλητικές και μουσικές δραστηριότητες. Επίσης τα μέλη τους συμμετέχουν σε πρόγραμμα προληπτικής ιατρικής, πρόγραμμα φυσικοθεραπείας, συντήρησης και αποκατάστασης. Επιπλέον σε συνεργασία με την Ιατρική Σχολή του Πανεπιστημίου Θεσσαλίας διεξάγονται έρευνες που αφορούν ασθένειες ατόμων Τρίτης Ηλικίας. Στους χώρους των ΚΑΠΗ λειτουργούν κυλικεία που προσφέρουν ροφήματα, αναψυκτικά κ.λ.π. και βρίσκουν συντροφιά και απασχόληση τα μέλη του ΚΑΠΗ καθώς και δανειστική βιβλιοθήκη.

Το ανθρώπινο δυναμικό της είναι 36 άτομα (Οκτώβριος 2014) και ειδικότερα 5 ΠΕ, 15 ΤΕ, 11 ΔΕ και 5 ΥΕ.

Η Διεύθυνση στεγάζεται σε δημοτικό κτήριο επί της οδού Ρούσβελτ & Οικ. εξ Οικονόμων 8 Α'.

### **5.2.2.2 Διεύθυνση Αθλητισμού Πολιτισμού & Κοινωνικής Πολιτικής**

Η Διεύθυνση Αθλητισμού Πολιτισμού & Κοινωνικής Πολιτικής ασχολείται με θέματα κοινωνικής μέριμνας, αθλητισμού, πολιτισμού και δια βίου μάθησης. Η Διεύθυνση απαρτίζεται από τα κάτωθι τμήματα:

- Υποστήριξης
- Τμήμα παιδικού σταθμού (8 τμήματα ανά ομάδα παιδικών σταθμών ως εξής: 1ο(7ος ,11ος ,22ος ) 2ο (14ος 24ος 23ος), 3ο (15ος 17ος 3ος), 4ο (1ος 13ος 4ος ), 5ο (20ος 12ος 8ος), 6ο (5ος, 19ος, 9ος), 7ο (6ος 21ος 2ος), 8ο (4ος, 16,ος 25ος)
- Νεολαίας, διά βίου μάθησης & ισότητας των φύλων.
- Αθλητισμού
- Πολιτισμού-επιστημών
- Χορού

Οι Παιδικοί Σταθμοί του Δήμου Λαρισαίων αποτελούν παιδαγωγικά κέντρα, που παρέχουν αγωγή στα παιδιά της βρεφικής και νηπιακής ηλικίας μέσα από τη διαλεκτική παιδιού - παιδαγωγού - περιβάλλοντος. Λειτουργούν εικοσιπέντε (25) παιδικοί σταθμοί σ' όλη την γεωγραφία της πόλης, καλύπτοντας τις ανάγκες των εργαζομένων μητέρων. Σκοπός της λειτουργίας τους είναι να προσφέρουν:

- Προσχολική αγωγή που ακολουθεί τις πιο σύγχρονες παιδαγωγικές μεθόδους και ανταποκρίνεται στις ανάγκες της κάθε ηλικίας για την ολόπλευρη και σφαιρική νοητική, συναισθηματική, κοινωνική και σωματική ανάπτυξη των παιδιών.
- Την καθημερινή φύλαξη, φροντίδα, ημερήσια διατροφή, διαπαιδαγώγηση & ψυχαγωγία των βρεφών και των νηπίων, που εξαιτίας της εργασίας και των δύο γονέων ή άλλης κοινωνικής αιτίας δεν την έχουν.
- Ειδικά παιδαγωγικά προγράμματα περιβαλλοντικής, κυκλοφοριακής, μουσειακής αγωγής κ.τ.λ., καθώς επίσης και επαφή με την κοινότητα, που προσφέρουν στο παιδί ευκαιρίες για απόκτηση ειδικών γνώσεων, ανάπτυξης της προσωπικότητάς του και κοινωνικοποίηση.
- Ευαισθητοποίηση, ενημέρωση και προβληματισμό των γονέων σε θέματα αγωγής, ψυχολογίας και σχέσεων με τα παιδιά τους.
- Προγράμματα προληπτικής ιατρικής.

Το Τμήμα Νεολαίας, διά βίου μάθησης & ισότητας των φύλων καταρτίζει και μεριμνά για όλα τα σχετικά με την υλοποίηση του τοπικού προγράμματος δια βίου μάθησης, με βάση το Εθνικό Πρόγραμμα Δια Βίου Μάθησης και το αντίστοιχο περιφερειακό πρόγραμμα δια βίου μάθησης (Ν.3879 / 2010, άρθρο 8), μεριμνά για την εφαρμογή προγραμμάτων των Κέντρων Περιβαλλοντικής Εκπαίδευσης (Κ.Π.Ε.), μεριμνά για την λειτουργία της Δημοτικής Βιβλιοθήκης, τηρεί το μητρώο νέων και συνεργάζεται με το Δημοτικό Συμβούλιο Νέων, την Γ.Γ. Ν. Γενιάς για κάθε θέμα ειδικό με την νεολαία. Ακόμη σχεδιάζει, εισηγείται και μεριμνά για την εφαρμογή προγραμμάτων και μέτρων που στοχεύουν στην ισότητα γυναικών και ανδρών σε όλους τους τομείς, υλοποιεί προγράμματα πρόληψης και αντιμετώπισης ψυχοκοινωνικών και οικονομικών προβλημάτων (προσφύγων, μεταναστών, παλιννοστούντων, φυλακισμένων, υπερηλίκων κ.λ.π.)

Το Τμήμα Πολιτισμού-Επιστημών δραστηριοποιείται στο πολιτιστικό σχεδιασμό-οργάνωση πολιτιστικών εκδηλώσεων και δράσεων, με σκοπό την σύνταξη, στόχευση και παρουσίαση συγκεκριμένων προτάσεων. Έχει την ευθύνη λειτουργίας του Δημοτικού Αστεροσκοπείου, των Λεσχών Πολιτισμού και αναψυκτηρίων και του Δημοτικού Κουκλοθιάσου «Τιριτόμπα»

Λέσχες Πολιτισμού: Οι πρώτες Λέσχες Πολιτισμού λειτούργησαν το 1983 στις συνοικίες Ιπποκράτη, Νέας Σμύρνης και Αγίου Γεωργίου. Οι κάτοικοι των συνοικιών αγάλιασαν τις δραστηριότητες που πραγματοποιούνταν στις Λέσχες Πολιτισμού και αυτό οδήγησε στη δημιουργία νέων Λεσχών που σήμερα καλύπτουν το μεγαλύτερο μέρος της πόλης.

Στο Πρόγραμμα των Λεσχών Πολιτισμού συμπεριλαμβάνονται: Εικαστικά (Ζωγραφική, Εναλλακτικό κόσμημα, Τέχνημα - παιδικά, εφηβικά, ενηλίκων, Αγιογραφία, Ξυλογλυπτική, Ψηφιδωτό, Βιτρώ, Ζωγραφική σε γυαλί, Πηλοπλαστική, Μπατίκ, Χαρακτική - εφηβικά, ενηλίκων) Αργυροχρυσοχοΐα (σεμινάρια σε συνεργασία με το Σύλλογο Αργυροχρυσοχόων, Ωρολογοποιών Ν. Λάρισας - ενηλίκων, Χορός (Παραδοσιακός χορός - παιδικά, εφηβικά, ενηλίκων Λάτιν, Hip Hop, Zumba - παιδικά εφηβικά, ενηλίκων) ,Μουσική (σε συνεργασία με το Δημοτικό Ωδείο Λάρισας, Αρμόνιο, Κιθάρα, Ακορντεόν, Μπουζούκι, Βιολί , Λαούτο- παιδικά, εφηβικά, ενηλίκων, Μουσικό

Εργαστήρι «Πρώτα τη νότα ρώτα», Μουσική προπαιδεία – παιδικά ) Θεατρικό Παιχνίδι (παιδικά, εφηβικά, ενηλίκων), Παιδική Λογοτεχνία, KICKBOXING (παιδικά, εφηβικά, ενηλίκων)

#### Δημοτικό Αστεροσκοπείο «ΑΡΙΣΤΕΥΣ»

Εκπαιδευτικό πρόγραμμα: Το Αστεροσκοπείο Λάρισας επισκέπτονται μαθητές όλων των βαθμίδων εκπαίδευσης. Επίσης κάθε Πέμπτη βράδυ υπάρχει η δυνατότητα για κάθε συμπολίτη να επισκέπτεται το Αστεροσκοπείο Λάρισας ελεύθερα. Στους επισκέπτες γίνεται ξενάγηση και στην ειδικά διαμορφωμένη αίθουσα προβολής, πραγματοποιούνται εκλαϊκευμένες αστρονομικές ή σεισμολογικές ομιλίες, ως επίσης και προβολές βίντεο συναφούς περιεχομένου.

Γεωφυσικό πρόγραμμα: Στον αύλειο χώρο του Αστεροσκοπείου Λάρισας είναι εγκατεστημένος φορητός σειсмоγράφος συνεχούς λειτουργίας για την καταγραφή της σεισμικής δραστηριότητας της ευρύτερης περιοχής. Επίσης, εντός του πολεοδομικού ιστού της πόλης της Λάρισας εγκαταστάθηκε δίκτυο από εννέα επιταχυνσιογράφους με σκοπό τον προσδιορισμό, κατά τομείς, της μέγιστης τιμής της εδαφικής επιτάχυνσης του πολεοδομικού συγκροτήματος της Λάρισας. Το αστεροσκοπείο βρίσκεται στην περιοχή της Γιάννουλης, 5 χιλιόμετρα βορειοδυτικά της Λάρισας.

Ο Δημοτικός Κουκλοθίασος «Τιριτόμπα» στεγάζεται στο Μύλο του Παππά δίνει παραστάσεις όλο το χρόνο και έχει πάρει μέρος στα μεγαλύτερα φεστιβάλ κουκλοθέατρου σε πολλά μέρη του κόσμου. Σήμερα αποτελεί ένα μέρος της παιδικής ψυχαγωγίας, ένα κίνητρο για την καλλιτεχνική και δημιουργική έκφραση, ένα άλλο θέαμα, μια άλλη διάσταση. Παράλληλα λειτουργεί και το Μουσείο Κούκλας σε αίθουσα στον Μύλο του Παππά και αποτελεί το πρώτο και μοναδικό Μουσείο Κούκλας στην Ελλάδα με πάνω από 300 κολυκλες που έχουν βραβευθεί σε διεθνείς διαγωνισμούς. Αποτελεί ένα ανοιχτό παράθυρο στην παγκόσμια τέχνη του κουκλοθέατρου, αφού ο επισκέπτης μπορεί να δει, να μάθει και να δημιουργήσει ο ίδιος κούκλες.

Το Τμήμα Χορού περιλαμβάνει τις δραστηριότητες της Δημοτικής Σχολής Μπαλέτου που πρωτοιδρύθηκε το 1989 και έχει καταφέρει να δημιουργήσει συνείδηση κλασσικού χορού στη Λάρισα. Από τα φυτώρια της Δημοτικής Σχολής Μπαλέτου έχουν αναδειχθεί διακεκριμένοι χορευτές με επιτυχίες σε πανελλαδικούς, ευρωπαϊκούς και διεθνείς διαγωνισμούς. Παράλληλα λειτουργεί η Ανώτερη Σχολή Χορού Λάρισας και το Θεσσαλικό Μπαλέτο. Η Ανώτερη Σχολή Χορού προσφέρει επαγγελματικές σπουδές χορού και επαγγελματικά εφόδια. Το Θεσσαλικό Μπαλέτο είναι η Ομάδα Χορού η οποία συγκεντρώνει απόφοιτους και σπουδαστές της Ανώτερης Σχολής Χορού, τους ταλαντούχους σπουδαστές των Φυτωρίων της Δημοτικής Σχολής Μπαλέτου, αλλά και συνεργαζόμενους χορευτές από την Ελλάδα και το εξωτερικό. του Οργανωτικά περιλαμβάνει τους τομείς: α. Εκπαιδευτικός Τομέας: διδασκαλία κλασσικού χορού, διδασκαλία θεωρητικών μαθημάτων στην Ανώτερη Σχολή Χορού, προετοιμασία και πρόβες παραστάσεων (σε καλλιτεχνικό και τεχνικό επίπεδο λόγω έλλειψης τεχνικού προσωπικού), προετοιμασία για συμμετοχή σπουδαστών της Σχολής σε Πανελλήνιους και Διεθνείς Διαγωνισμούς, συμμετοχή σε διάφορες εκδηλώσεις, οργάνωση Σεμιναρίων κλασσικού και σύγχρονου χορού β. Διοικητικός -Υποστηρικτικός Τομέας: υποστήριξη προβολής δράσεων Δημοτικής Σχολής Μπαλέτου και Ανώτερης Σχολής Χορού,

οργάνωση εκδηλώσεων, σεμιναρίων και διαγωνισμών, διεκπεραίωση θεμάτων με το Υπουργείο Πολιτισμού και γραμματειακή υποστήριξη στην Ανώτερη Σχολή Χορού, γραμματειακή υποστήριξη στη Δημοτική Σχολή Μπαλέτου, είσπραξη χρημάτων από τους μαθητές, τήρηση στοιχείων, επιμελητεία μαθητών στις ετήσιες παραστάσεις, διδασκαλία του μαθήματος των Ιστορικών Χορών στην Ανώτερη Σχολή Χορού.

Η σχολή στεγάζεται σε διατηρητέο κτίριο στον ιστορικό χώρο του Μύλου του Παππά. Έχει στη διάθεσή της δύο αίθουσες χορού και τη Σκηνή Μπαλέτου που εγκαινιάστηκε το 1997. Όλοι οι χώροι είναι υψηλής λειτουργικότητας και αισθητικής και τηρούν τις απαιτούμενες προδιαγραφές για τη σωστή και ασφαλή διδασκαλία του χορού. Όσον αφορά στη Σκηνή Μπαλέτου είναι η μόνη Σχολή Χορού στην Ελλάδα που έχει στη διάθεσή της ειδικό θέατρο για παραστάσεις χορού το οποίο χρησιμοποιείται και ως χώρος μαθημάτων και άσκησης των Φυτωρίων, της Ανώτερης Σχολής Χορού και του Θεσσαλικού Μπαλέτου.

Το Τμήμα Αθλητισμού έχει την ευθύνη για τη διοργάνωση κάθε είδους αθλητικών εκδηλώσεων, όπως π.χ. πρωταθλήματα εργαζομένων, Δημοτικών σχολείων, τουρνουά, ημερίδων, την ευθύνη και φροντίδα για τη λειτουργία των διαφόρων Σχολών εκμάθησης αθλημάτων και Ακαδημιών, την φύλαξη και λειτουργία των αθλητικών εγκαταστάσεων και του εξοπλισμού τους.

Στις αθλητικές δραστηριότητες – εκδηλώσεις συμπεριλαμβάνονται: το πρωτάθλημα και κύπελλο εργαζομένων (έναρξη τον Νοέμβριο και λήξη τον Μάιο) με συμμετοχή περί τις 40 ομάδες εργαζομένων, φορέων, υπηρεσιών κ.α. της Λάρισας, το τουρνουά ποδοσφαίρου «Δ.Κουκολίτσιος-Δ.Μουσιάρης», το τουρνουά μπάσκετ με συμμετοχή των ομάδων της Λάρισας, το διεθνές τουρνουά μπάσκετ σε συνεργασία με την Περιφέρεια Θεσσαλίας με συμμετοχή ομάδων από την Λάρισα, την Ελλάδα και τα Βαλκάνια, τα τουρνουά ποδοσφαίρου, μπάσκετ και βόλεϊ ακαδημιών (παιδιά έως 12 ετών), τουρνουά τένις παιδιών και ενηλίκων, τουρνουά beach soccer και beach βόλεϊ.

Στις εκδηλώσεις που πραγματοποιούνται κάθε χρόνο είναι η βράβευση διακριθέντων Λαρισαίων αθλητών και συλλόγων, η εκδήλωση «Τρέχουμε στον Πηνειό», ο ημιμαραθώνιος αγώνας δρόμου «Τύρναβος – Λάρισα», τα «Ιπποκράτεια» κολυμβητικοί αγώνες - προαγωνιστικές κατηγορίες, οι Πανθεσσαλικοί αγώνες στίβου ΑμΕΑ.

Λειτουργούν οι ακαδημίες – σχολές εκμάθησης αθλημάτων για περισσότερα από 500 παιδιά Δημοτικού Σχολείου (Μπάσκετ – Ποδοσφαίρου – Βόλεϊ – Τένις – Ιππασίας – Ποδηλασίας-Χάντμπολ). Παράλληλα, στις Σχολές Εκμάθησης Τένις και Ιππασίας, λειτουργούν και τμήματα ενηλίκων. Τα τμήματα λειτουργούν στις αθλητικές εγκαταστάσεις της πόλης της Λάρισας και σε Γιάννουλη, Φαλάνη, Τερψιθέα. Πρόγραμμα μαζικού αθλητισμού «Αθλητισμός και Γυναίκα» που απευθύνεται σε γυναίκες όλων των ηλικιών και περιλαμβάνει γενική γυμναστική και εφαρμόζεται σε όλη τη Λάρισα με συμμετοχή άνω των 500 γυναικών.

Το ανθρώπινο δυναμικό της είναι 226 άτομα (Οκτώβριος 2014) και ειδικότερα 47 ΠΕ, 45 ΤΕ, 55 ΔΕ και 79 ΥΕ.



Ο Δήμος Λαρισαίων ασκεί μέρος των δραστηριοτήτων του όσον αφορά τους τομείς της κοινωνικής πολιτικής της παιδείας και του πολιτισμού μέσω **των Νομικών του Προσώπων** που περιγράφονται στις παρακάτω ενότητες .

### **5.2.2.3 Δημοτικό Ωδείο Λάρισας (Δ.Ω.Λ.)**

Η επίσημη ίδρυση του Δ.Ω.Λ. εντοπίζεται στις 25 Νοεμβρίου του 1930 όταν δημοσιεύτηκε στην Εφημερίδα της Κυβερνήσεως η απόφαση του Δημοτικού Συμβουλίου Λάρισας, με την οποία συστήνεται ως Νομικό Πρόσωπο Δημοσίου Δικαίου. Εκτός από την περίοδο του πολέμου 1940-1947, η λειτουργία του ήταν μέχρι σήμερα συνεχής. Σύμφωνα με το ΦΕΚ σύστασης 377/τ.Α' /25-11-1930 του Δημοτικού Ωδείου, οι στόχοι του είναι:

- Προσφορά μουσικής εκπαίδευσης υψηλής ποιότητας στους νέους, ανοίγοντας το δρόμο καταρχήν για καλλιέργεια και στη συνέχεια για πρόοδο σε οποιοδήποτε επίπεδο θέλει και μπορεί να φτάσει κάθε άτομο που σπουδάζει μουσική στο ωδείο.
- Ολοκληρωμένη επαγγελματική εκπαίδευση σε όσους το επιλέξουν, με τις πλέον σύγχρονες προδιαγραφές, συνεχίζοντας την μακρόχρονη παράδοσή μας επιτυχιών στον τομέα αυτό.
- Συναυλίες ποιοτικές και ελκυστικές, που θα φέρουν τον κόσμο πιο κοντά στην καλή μουσική, και ένα περιβάλλον φιλόξενο στους μουσικούς της πόλης μας, της πατρίδας μας και όλου του κόσμου για να παρουσιάζουν το έργο τους.

Υπό την διεύθυνση του Δημοτικού Ωδείου Λάρισας λειτουργούν :οι μαθητικές ορχήστρες «Δημήτρης Μητρόπουλος» και «Μανόλης Καλομοίρης», Παιδική Χορωδία, Μικτή Χορωδία, Χορωδία Βυζαντινής Εκκλησιαστικής Μουσικής, Ορχήστρα Σχολής Παραδοσιακής Μουσικής, Γυναικεία Χορωδία, Φιλαρμονική, Προγράμματα Μουσικής Εκπαίδευσης (Χορωδία, Φιλαρμονική). Μία από τις πολλές δράσεις ΔΩΛ είναι και η λειτουργία της Σχολής Παραδοσιακής Μουσικής. Στη Σχολή τα μαθήματα χωρίζονται σε πρακτικά και θεωρητικά. Στα πρακτικά διδάσκονται το παραδοσιακό τραγούδι και όργανα: σουραύλι, γκάιντα, κλαρίνο, ακορντεόν, βιολί, σαντούρι, λαούτο, ούτι, τουμπελέκι, ντέφι. Στα θεωρητικά διδάσκονται: η οργανογνωσία των παραδοσιακών οργάνων και η θεωρία της Παραδοσιακής Μουσικής συμπεριλαμβάνει την Αρχαία Ελληνική, τη Βυζαντινή και τη Δυτικοευρωπαϊκή Μουσική.

Η τρέχουσα δραστηριότητα του Δημοτικού Ωδείου Λάρισας συμπεριλαμβάνει την παροχή μουσικής εκπαίδευσης πάνω σε όλα τα όργανα και παρεμφερή θεωρητικά μαθήματα, σε όλες τις βαθμίδες υπό την εποπτεία του ΥΠΠΟ καθώς και την παραγωγή μουσικών εκδηλώσεων όπως συναυλίες μεγάλων και μικρών συνόλων, όπερες, οπερέτες κλπ. Στεγάζεται σε ιδιόκτητο κτήριο στην Πλατεία Λαού έτους κατασκευής 1993. Το κτήριο του ωδείου με τις προδιαγραφές του (34 αίθουσες διδασκαλίας οργάνων και θεωρητικών εξοπλισμένες με τα ανάλογα όργανα, 2 αίθουσες συναυλιών, αίθουσα δοκιμών, 3 πιάνο concert grand, ηλεκτρονική και φυσική βιβλιοθήκη,

εξοπλισμός ηχογραφήσεων και μαγνητοσκοπήσεων κ.α.) αποτελεί σημείο αναφοράς για τα δημοτικά ωδεία της χώρας μας, και όχι μόνο, πράγμα που έχει αναγνωρισθεί από εξέχουσες διεθνείς προσωπικότητες του χώρου της μουσικής δημιουργίας και εκπαίδευσης.

#### **5.2.2.4 Δημοτική Θεατρική Κοινωφελής Επιχείρηση «Θεσσαλικό Θέατρο»**

Το Δημοτικό Περιφερειακό Θέατρο Λάρισας (ΔΗ.ΠΕ.ΘΕ.) είναι νομικό πρόσωπο Ιδιωτικού Δικαίου και σκοπός του είναι η δημιουργία και λειτουργία Δημοτικού Περιφερειακού Θεάτρου για την προβολή και ανάπτυξη της θεατρικής παραγωγής στην ευρύτερη περιοχή καθώς και η παροχή δυνατότητας έκφρασης σε νέους δημιουργούς. Το Θεσσαλικό Θέατρο ιδρύθηκε το 1975 από ομάδα Λαρισαίων με στόχο να φέρει σε επαφή τον κάτοικο της περιφέρειας και των απομακρυσμένων χωριών με τη θεατρική τέχνη. Κύρια φροντίδα του να απευθυνθεί στον "απλό θεατή" με δημιουργίες των σημαντικότερων ελλήνων και ξένων συγγραφέων και με παραστάσεις άκρως επαγγελματικές. Στην δραστηριότητά του περιλαμβάνεται η παραγωγή και παρουσίαση θεατρικών παραστάσεων, η παιδική σκηνή, η οργάνωση καλλιτεχνικών καλοκαιρινών εκδηλώσεων στο «Κηποθέατρο Αλκαζάρ», η οργάνωση καλοκαιρινών μουσικοθεατρικών εκδηλώσεων στο θέατρο «Αυλή του Μύλου», η οργάνωση Φεστιβάλ Νέων Δημιουργών, οι Θεατρικές Φθινοπωρινές Συναντήσεις. Επίσης οργανώνει πολλές παράλληλες με τις θεατρικές παραγωγές εκδηλώσεις όπως μουσικές παραστάσεις, αφιερώματα, ποιητικές βραδιές. Το 2014 παρακολούθησαν τις θεατρικές παραγωγές και την παιδική σκηνή περίπου 10.000 άτομα, τις καλοκαιρινές καλλιτεχνικές εκδηλώσεις 12.000 άτομα, το Φεστιβάλ 2.000 άτομα.

Το ΔΗ.ΠΕ.ΘΕ. στεγάζεται στο Θέατρο του Μύλου Παππά σε αίθουσα 150 περίπου θέσεων. Στόχος είναι η ανάπτυξη των δραστηριοτήτων του σε νέο σύγχρονο Θέατρο 650 θέσεων, που βρίσκεται στο κέντρο της πόλης ημιτελές (τελειωμένο ως προς το κέλυφος), το «Προσκήνιο Πολιτισμού».

#### **5.2.2.5 Δημοτική Κοινωφελής Επιχείρηση Λάρισας (ΔΗ.ΚΕ.Λ.)**

Η Δημοτική Κοινωφελής Επιχείρηση Λάρισας ανασυντάχθηκε το 2011 αφού συνενώθηκε με την ΔΕΤΠΟΛ και την Κοινωφελή Επιχείρηση του πρώην Δήμου Γιάννουλης. Δημιουργήθηκε για να διαχειριστεί και να υλοποιήσει τα προγράμματα κοινωνικής πολιτικής του Δήμου Λαρισαίων και να βελτιώσει την ποιότητα ζωής των πολιτών. Σκοπός και επιδίωξη είναι να αμβλυνθούν τα κοινωνικά προβλήματα της πόλης, προσφέροντας ουσιαστική βοήθεια σε ανθρώπους και ομάδες που τη χρειάζονται, καθώς και η ανάπτυξη δράσεων και προγραμμάτων προς αυτήν την κατεύθυνση. Στην τρέχουσα περίοδο η ΔΗ.Κ.Ε.Λ. διαχειρίζεται τα κάτωθι προγράμματα:

Βοήθεια στο Σπίτι: Πρόγραμμα κατ' οίκον φροντίδας ατόμων που χρήζουν βοήθειας, από ομάδες τριμελούς προσωπικού

Ιατροκοινωνικό Κέντρο POM: Απευθύνεται στις ανάγκες της κοινωνίας των POM για πρωτοβουλία, περίθαλψη, ενημέρωση και κοινωνική στήριξη. Στελεχωμένο με ειδικούς

επιστήμονες, προσπαθεί να δώσει λύση στα ιδιαίτερα προβλήματα αυτής της ομάδας και να συμβάλλει στην ομαλή ένταξη στον κοινωνικό ιστό.

Κέντρο Δημιουργικής Απασχόλησης Παιδιών: Πολυχώρος που λειτουργεί τις απογευματινές ώρες και ευελπιστεί να γεμίσει δημιουργικά τον ελεύθερο χρόνο των παιδιών.

Βρεφονηπιακός Σταθμός Πανεπιστημιακού Νοσοκομείου: Καλύπτει τις ανάγκες των εργαζομένων στο Π.Γ.Ν.Λ. καθώς και της γύρω περιοχής.

Μέσω των προγραμμάτων αυτών εξυπηρετεί:

- 450 άτομα μηνιαία στο ιατροκοινωνικό κέντρο και ευπαθών ομάδων (Κοινωνικές υπηρεσίες, Νοσηλευτικές υπηρεσίες, ιατρικές επισκέψεις, ψυχολογικές υπηρεσίες)
- 2.180 άτομα μηνιαία από την δομή Βοήθεια στο Σπίτι (Λάρισας – Γιάννουλης – Φαλάνη) (Συμβουλευτική ατόμου και οικογένειας, ψυχολογική στήριξη, κοινωνική στήριξη)
- στα πλαίσια της συνεργασίας με κοινωνικούς φορείς, πρωτοβάθμια νοσηλευτική φροντίδα (μέτρηση χοληστερίνης, ζακχάρου, οικιακές εργασίες )
- 380 παιδιά προσχολικής ηλικίας ημερησίως (Βρεφονηπιακός)
- 430 παιδιά 6 έως 12 ετών ημερησίως (ΚΔΑΠ λειτουργεί συμπληρωματικά με το έργο του σχολείου σε τομείς κοινωνικοποίησης και δραστηριοποίησης).

#### **5.2.2.6 Δημοτική Πινακοθήκη Λάρισας «Μουσείο Γ.Ι. Κατσιόγρα»**

Το 1983 το Δημοτικό Συμβούλιο της Λάρισας ιδρύει τον φορέα «Δημοτική Πινακοθήκη Λάρισας - Μουσείο Γ.Ι. Κατσιόγρα», όπου περιλαμβάνονται η δωρεά των 700 πινάκων ζωγραφικής του 19ου και 20ου αιώνα που είχε συλλέξει από το 1950 ως το 1965 περίπου, ο Λαρισαίος φιλότεχνος χειρουργός Γ. Ι. Κατσιόγρας. Από το 1992 μέχρι το 2003 τα έργα της συλλογής Κατσιόγρα εκτίθονταν σε δύο ορόφους του Χατζηγιάννειου Δημοτικού Πνευματικού Κέντρου. Σήμερα η Πινακοθήκη στεγάζεται σε σύγχρονο κτήριο στην συνοικία Νεάπολη, που λειτουργεί με τις πλέον σύγχρονες προδιαγραφές καθώς οργανώθηκε με βάση σύγχρονες μουσειολογικές, μουσειογραφικές μελέτες και τον κατάλληλο εξοπλισμό. Σύμφωνα με το καταστατικό της, η Δημοτική Πινακοθήκη Λάρισας θέτει ως αρχικούς στόχους:

- Τη λειτουργία εκθέσεων σε όλους τους τομείς των εικαστικών τεχνών για την προβολή και διάδοση της τέχνης.
- Τη λειτουργία ελεύθερων εργαστηρίων και σπουδαστηρίων, την οργάνωση και λειτουργία βιβλιοθήκης (αναγνωστήριο και δανειστική στον τομέα των εικαστικών τεχνών), οργάνωση συναφών διαλέξεων και γενικά εκδηλώσεων που αφορούν τις Τέχνες. Την προβολή του έργου της ντόπιας καλλιτεχνικής δημιουργίας.
- Τη διάσωση, διατήρηση και διάδοση του έργου της λαϊκής τέχνης.
- Τη συνεργασία με άλλους φορείς που έχουν παρεμφερείς σκοπούς, με καλλιτέχνες και τα σωματεία τους.

Η δραστηριότητα της Δημοτικής Πινακοθήκης συνίσταται στην α.)Υλοποίηση περιοδικών εκθέσεων (παραγωγές-μετακλήσεις καλλιτεχνών , συνεργασία με Πινακοθήκες-Μουσεία-Ιδρύματα Πανελλαδικά), β.)Προβολή-ανάδειξη-αξιοποίηση συλλογής Γ.Ι.Κατσιόγρα τοπικά, περιφερειακά και Πανελλαδικά-οργανωμένες επισκέψεις-εκπαιδευτικά προγράμματα γ.) Λειτουργία του Ελεύθερου Εργαστηρίου Εικαστικών και Εφαρμοσμένων Τεχνών (350 μαθητές κάθε έτος κατά μέσο όρο),εκθέσεις,εικαστικές παρεμβάσεις,συνεργασία με φορείς της πόλης δ.) Λειτουργία Αμφιθεάτρου(εκδηλώσεις φορέων, συλλόγων,ιδιωτών,Πινακοθήκης). ε.) Εκθέσεις καλλιτεχνών-φορέων στο φουαγιέ του αμφιθεάτρου στ.) Λειτουργία πωλητηρίου.

Διοικητικά η Δημ. Πινακοθήκη είναι οργανωμένη στο Αυτοτελές Γραφείο Διοικητικής Υποστήριξης-Διοργάνωσης Εκθέσεων-Λειτουργίας Εκθεσιακών Χώρων-Εικαστικής Βιβλιοθήκης-Αμφιθεάτρου-Εργαστηρίων Εικαστικών και Εφαρμοσμένων Τεχνών και στο Αυτοτελές Γραφείο οικονομικής υποστήριξης.

Εντός του 2014 διοργανώθηκαν εκτός από την έκθεση παιδικών και εφηβικών τμημάτων του Ελεύθερου Εργαστηρίου και πλήθος άλλων εκθέσεων. Προγραμματίζεται η λειτουργία του cafe και της εικαστικής βιβλιοθήκης.

## **5.2.3 Τοπική οικονομία & απασχόληση**

### **5.2.3.1 Διεύθυνση Τοπικής-Αγροτικής Οικονομίας**

Η Δ/νση ασχολείται συνοπτικά με την επιβολή και βεβαίωση διαφόρων τελών, την εκμίσθωση των ακινήτων του δήμου, των λατομείων, τη διοργάνωση και λειτουργία της ετήσιας εμποροπανήγυρης, την ελεγχόμενη στάθμευση, την επίδοση πάσης φύσεως εγγράφων του δήμου, τη διενέργεια αυτοψίας και σύνταξης έκθεσης για χορήγηση βεβαίωσης μόνιμης κατοικίας, τη διενέργεια ελέγχου σε Κ.Υ.Ε., περίπτερα, επιχειρήσεις και οικοδομές για την κατάληψη κοινοχρήστων χώρων.

Την έκδοση προεγκρίσεων και την έκδοση αδειών καταστημάτων υγειονομικού ενδιαφέροντος, την έκδοση αδειών μουσικών οργάνων, την αδειοδότηση των περιπτέρων, την έκδοση αδειών διαφημίσεων, την επιβολή διοικητικών κυρώσεων, τον καθορισμό των χώρων λειτουργίας των Λαϊκών αγορών, την έκδοση αδειών λαϊκών αγορών, αδειών υπαιθρίου στάσιμου εμπορίου και αδειών λειτουργίας εκθέσεων.

Την μελέτη και εκτέλεση έργων υποδομής τοπικής σημασίας που αφορούν τη γεωργία, την κτηνοτροφία και την αλιεία και ιδίως αυτών που σχετίζονται με την αγροτική οδοποιία την κατασκευή λιμνοδεξαμενών, τα έργα βελτίωσης βοσκοτόπων και τα εγγειοβελτιωτικά έργα, την άσκηση εποπτείας από το Δήμο του Τοπικού Οργανισμού Εγγείων Βελτιώσεων (ΤΟΕΒ) των Προσωρινών Διοικουσών Επιτροπών (Π.Δ.Ε.) και των Τοπικών Επιτροπών Άρδευσης (Τ.Ε.Α.) όπως ισχύει και τις κατ' εξουσιοδότησή του εκδοθείσες κανονιστικές πράξεις, καθώς και την αξιοποίηση εγγειοβελτιωτικών έργων, την διαχείριση των βοσκοτόπων, την έρευνα και τη μελέτη κάθε θέματος

για την ανάπτυξη της γεωργίας, κτηνοτροφίας και αλιείας καθώς και τη διατήρηση του αγροτικού, κτηνοτροφικού και αλιευτικού πληθυσμού στις εστίες τους, με την παροχή γνώμης για τον καθορισμό Βιομηχανικών και Επιχειρησιακών Περιοχών (Β.Ε.ΠΕ.) και για τη μελέτη περιβαλλοντικών επιπτώσεων, την ανάπτυξη, προστασία, εκτίμηση και παρακολούθηση της φυτικής και ζωικής παραγωγής, την σύνδεση αγροτικής παραγωγής και τουριστικής ανάπτυξης, την ενημέρωση του αγροτικού πληθυσμού για τις βελτιωμένες μεθόδους παραγωγής και οργάνωσης των εκμεταλλεύσεων για την αντιμετώπιση των τεχνικών, οικονομικών και διαρθρωτικών προβλημάτων στο πλαίσιο των προγραμμάτων του Υπουργείου Αγροτικής Ανάπτυξης.

Την επιβολή και βεβαίωση τελών και δικαιωμάτων ενταφιασμού, εκταφής, διατήρησης οστών, παράτασης ταφής, σύστασης οικογενειακού τάφου, ιεροπραξιών και αφής καντηλιών καθώς και με την καθαριότητα και τη συντήρηση των τεχνικών υποδομών και του πρασίνου τόσο του Παλιού όσο και του Νέου Κοιμητηρίου.

Οργανωτικά απαρτίζεται από τα κάτωθι τμήματα:

- Εσόδων
- Αδειοδοτήσεων & Διαφημίσεων
- Ρύθμισης Εμπορικών Δραστηριοτήτων
- Αγροτικής Ανάπτυξης
- Κοιμητηρίων

Κατά την προηγούμενη τετραετία εκτός από την εκτέλεση των καθηκόντων σε καθημερινή βάση όπως αυτά περιγράφονται στον Ο.Ε.Υ. του Δήμου Λαρισαίων , η Δ/νση επιφορτίστηκε από τον Καλλικράτη και με την αδειοδότηση των περιπτέρων , την εκμίσθωση αγροτεμαχίων και αστικών ακινήτων των πρώην Δήμων Γιάννουλης και Κοιλιάδος , καθώς και με όλες τις αρμοδιότητες του Τμήματος Αγροτικής Ανάπτυξης, το οποίο δημιουργήθηκε βάσει του παραπάνω νόμου. Επιπλέον στο Τμήμα Εσόδων ανατέθηκε και η άσκηση ορισμένων αρμοδιοτήτων της πρώην Δημοτικής Αστυνομίας από εξουσιοδοτημένους υπαλλήλους.

Στην τρέχουσα δραστηριότητα αναφέρονται οι ενέργειες για την εφαρμογή του Κανονισμού Λειτουργίας Κοινοχρήστων Χώρων (όπως παραχώρηση χρήσης κοινοχρήστων χώρων για τοποθέτηση τραπεζοκαθισμάτων από μηδενική βάση, αναπροσαρμογή τελών, αστυνόμευση προς αποφυγή διοικητικών κυρώσεων κ.λ.π.), εφαρμογή της απόφασης του Δημοτικού Συμβουλίου για απασχόληση των εξουσιοδοτημένων υπαλλήλων σε δύο βάρδιες προς επίτευξη του παραπάνω στόχου και του ελέγχου των ζωνών της ελεγχόμενης στάθμευσης καθ' όλη την διάρκεια της ημέρας για την επίτευξη καλύτερης κυκλοφορίας οχημάτων και πεζών και κατ' επέκταση για την βελτίωση της αισθητικής της πόλης.

Το ανθρώπινο δυναμικό της είναι 50 άτομα (Οκτώβριος 2014) και ειδικότερα 14 ΠΕ, 9 ΤΕ, 15 ΔΕ και 12 ΥΕ.

## 5.2.4 Γενικές αρμοδιότητες και εσωτερική υποστήριξη του Δήμου

### 5.2.4.1 Γενικός Γραμματέας

Ο Γενικός Γραμματέας προΐσταται αμέσως μετά από τον Δήμαρχο όλων των υπηρεσιών του Δήμου, εφαρμόζει τον Νόμο σε κάθε περίπτωση και προσυπογράφει όλα τα προσκομιζόμενα για υπογραφή στο Δήμαρχο έγγραφα. Ενημερώνει τον Δήμαρχο για τα θέματα που θεωρούνται επείγοντα και συνεργάζεται μαζί του για την υπηρεσιακή τους προώθηση και επίλυση.

### 5.2.4.2 Διεύθυνση Επιχειρησιακού Σχεδιασμού

Η Διεύθυνση Επιχειρησιακού Σχεδιασμού, μέσω των τμημάτων της, διαδραματίζει ρόλο σημαντικό για το σύνολο των οργανωτικών μονάδων του Δήμου, Διοίκηση, Διευθύνσεις, Τμήματα και Γραφεία. Οργανωτικά αποτελείται από τα εξής τμήματα:

- Σχεδιασμού – Στοχοθεσίας
- Διοίκησης
- Πληροφοριακών συστημάτων και επικοινωνιών
- Υποστήριξης μηχανογραφικών εφαρμογών

Οι βασική της δραστηριότητα συνοψίζεται στα εξής:

#### Τμήμα Σχεδιασμού - Στοχοθεσίας

-Επιστημονικοτεχνική υποστήριξη των πολιτικών οργάνων, των υπηρεσιών και των θυγατρικών φορέων του Δήμου σε ζητήματα σχεδιασμού, παρακολούθησης, αξιολόγησης της δράσης του Δήμου, οργάνωσης πόρων και διαδικασιών λειτουργίας, μέσω του Τμήματος Σχεδιασμού-Στοχοθεσίας. Επίσης το τμήμα έχει την αρμοδιότητα σύνταξης του Επιχειρησιακού Προγράμματος 2015-2019 καθώς και την κατ' έτος εξειδίκευση του στα Ετήσια Προγράμματα Δράσης τα οποία και επικαιροποιεί αντίστοιχα με τις αναμορφώσεις του προϋπολογισμού.

-Υποβολή προτάσεων προς χρηματοδότηση και υλοποίηση τους στα τομεακά επιχειρησιακά προγράμματα «Κοινωνία της Πληροφορίας» και «Ψηφιακή Σύγκλιση» και παρακολούθηση των ενταγμένων έργων. Υποβολή προτάσεων και υλοποίηση και παρακολούθηση έργων στο ΠΕΠ Θεσσαλίας, τομεακά προγράμματα υπουργείων καθώς και κοινοτικές πρωτοβουλίες. Συμμετοχή σε δράσεις του Ευρωπαϊκού Κοινωνικού Ταμείου (ΕΚΤ). Προετοιμασία και συνεργασία με τις υπηρεσίες του Δήμου και άλλους αρμόδιους φορείς για την νέα προγραμματική περίοδο 2014-2020.

-Υλοποίηση σχεδιασμού πιστοποίησης και τήρησης συστήματος διαχειριστικής επάρκειας

### Τμήμα Διοίκησης

-Υποστήριξη λειτουργίας του Δημοτικού Συμβουλίου, της Οικονομικής Επιτροπής και της Επιτροπής Ποιότητας Ζωής. (Τήρηση Πρακτικών συνεδριάσεων, Τήρηση ηλεκτρονικού αρχείου αποφάσεων, κατάρτιση ημερήσιας διάταξης ανάρτηση αποφάσεων στη Διαύγεια, αποστολή αποφάσεων προς έγκριση στην Γ.Γ.Π.Θ)

### Τμήμα υποστήριξης μηχανογραφικών εφαρμογών

-Φροντίδα για την εκπαίδευση των χρηστών των μηχανογραφικών εφαρμογών που υποστηρίζονται από το σύστημα καθώς και για την ενημέρωση όλου του προσωπικού σε θέματα πληροφορικής. Εξασφάλιση της ύπαρξης λεπτομερούς και ενημερωμένης τεκμηρίωσης των μηχανογραφικών εφαρμογών. Ανάπτυξη μικρών εφαρμογών που ενδέχεται να προκύψουν ανάλογα με τις ανάγκες του Δήμου.

-Συνεχής ενημέρωση για τις δυνατότητες που προσφέρουν οι τεχνολογίες πληροφορικής και τηλεπικοινωνιών και τη διατύπωση εισηγήσεων με βάση την ανάλυση κόστους ωφελειών, για την χρήση τέτοιων τεχνολογιών από το Δήμο.

-Τεχνική υποστήριξη για τη λειτουργία της διαδικτυακής πύλης του Δήμου και υποστήριξη των χρηστών για την ενημέρωση της. Τεχνική υποστήριξη της εφαρμογής των διατάξεων του Ν.3861/10 περί διαφάνειας, και αντίστοιχα τεχνική υποστήριξη λειτουργίας της ΟΔΕ για το πρόγραμμα «Διαύγεια». Τεχνική υποστήριξη του συστήματος διαχειριστικής επάρκειας.

-Επικοινωνία με τις ομόλογες διοικητικές ενότητες άλλων Δήμων για την από κοινού αξιοποίηση της εμπειρίας και την προώθηση συνεργασιών σε προγράμματα κοινού ενδιαφέροντος.

### Τμήμα πληροφοριακών συστημάτων και επικοινωνιών

-Εκπόνηση μελετών - ή τη διοίκησή τους, εφόσον ανατίθενται σε εξωτερικούς μελετητές για την σκοπιμότητα αυτοματοποίησης διαδικασιών μέσω της πληροφορικής, την ανάλυση συστημάτων, την εκτίμηση των αναγκών για την εγκατάσταση και λειτουργία των μηχανογραφικών εφαρμογών, την παραγωγή των προγραμμάτων σε συνδυασμό με την επιλογή λειτουργικού συστήματος και υλικού.

- Εκπόνηση ή διοίκηση μελετών προμήθειας του απαραίτητου εξοπλισμού σε λογισμικό ή/και υλικό.

- Φροντίδα για την συναρμογή και την ομαλή λειτουργία των μηχανογραφικών εφαρμογών που δεν αναπτύσσει ο ίδιος ο Δήμος αλλά προμηθεύεται από τρίτους.

- Εξασφάλιση των αποθηκευμένων πληροφοριών και προστασία τους από τυχόν δυνατότητες μη εξουσιοδοτημένης πρόσβασης.

- Φροντίδα για την εύρυθμη και αποτελεσματική λειτουργία του όλου μηχανογραφικού συστήματος και την επίτευξη του μέγιστου βαθμού διαθεσιμότητάς του.

- Παρακολούθηση της εξέλιξης της νομοθεσίας σε ό,τι αφορά θέματα ασφάλειας των πληροφοριών και τη φροντίδα για την τήρηση των διατάξεων που εκάστοτε ισχύουν.

Εφαρμογή των διαδικασιών που αφορούν στην εφαρμογή και χρήση ψηφιακής υπογραφής από τις Δημοτικές Υπηρεσίες. Συνεχής ενημέρωση για τις δυνατότητες που προσφέρουν οι τεχνολογίες πληροφορικής και τηλεπικοινωνιών και τη διατύπωση εισηγήσεων με βάση την ανάλυση κόστους ωφελειών, για την χρήση τέτοιων τεχνολογιών από το Δήμο.

- Υποστήριξη των υπηρεσιών του Δήμου για την επικοινωνία με άλλους φορείς μέσω τεχνολογιών πληροφορικής.

- Υποστήριξη της λειτουργίας του ΜΑΝ Λάρισας.

- Επικοινωνία με τις ομόλογες διοικητικές ενότητες άλλων Δήμων για την από κοινού αξιοποίηση της εμπειρίας και την προώθηση συνεργασιών σε προγράμματα κοινού ενδιαφέροντος

#### Εφαρμογές Λογισμικού (software):

Ο Δήμος Λαρισαίων διαθέτει τις επόμενες εφαρμογές λογισμικού (software): Genesis (SingularLogic). Αποτελείται από τις υποεφαρμογές Οικονομική Διαχείριση (Προϋπολογισμός, Έσοδα, Έξοδα, Ταμείο, Γενική Λογιστική), Στατιστικά ΥΠΕΣ, ΟΠΔ, ΚΟΚ, Γη σε Χρήμα, Διαχείριση Καταστημάτων, Τέλη 0.5% & 5%, Διάφορα Τέλη, Αποφάσεις Δημοτικών Οργάνων, Κοιμητήρια, Τέλη Βοσκής, Πρωτόκολλο, Εκλογικοί Κατάλογοι, Ληξιαρχείο (παλαιά χρήση), Human resources (SingularLogic) που αποτελείται από τις υποεφαρμογές Μισθοδοσίας και Διαχείρισης Προσωπικού, Public (Isosoft) για τη διαχείριση των συγχρηματοδοτούμενων έργων και τον έλεγχο των επιχειρησιακών διαδικασιών καθώς και βοηθητικές εφαρμογές που έχουν αναπτυχθεί από το προσωπικό του Δήμου για διάφορες υπηρεσίες (διαχείριση εργασιών Δ/νσης Πρασίνου, προσλήψεις εποχικού προσωπικού, αναλώσιμα Τμήματος Προμηθειών κ.α.). Όλες οι εφαρμογές χρησιμοποιούνται από τους εργαζόμενους τόσο στο κεντρικό δημοτικό κατάστημα όσο και στα απομακρυσμένα κτίρια του Δήμου. Επιπλέον υποστηρίζονται οι υπηρεσίες που χρησιμοποιούν διαδικτυακές εφαρμογές όπως το ΟΠΣ Πρόνοιας ( Διεύθυνση Πρόνοιας).

#### Διαδικτυακός τόπος:

Ο Δήμος Λαρισαίων διαθέτει τον διαδικτυακό τόπο [www.larissa-dimos.gr](http://www.larissa-dimos.gr) το υλικό του οποίου διαρκώς ανανεώνεται. Οδηγός της πόλης διατίθεται στην ιστοσελίδα [gis.larissa-dimos.gr/cityguide/](http://gis.larissa-dimos.gr/cityguide/) και πολεοδομική πληροφόρηση στην ιστοσελίδα [gis.larissa-dimos.gr/poleodom/](http://gis.larissa-dimos.gr/poleodom/) που παρέχουν πληροφόρηση μέσω του γεωγραφικού συστήματος πληροφοριών (GIS) που έχει αναπτύξει ο Δήμος.

#### Εθνικό Δίκτυο Δημόσιας Διοίκησης «Σύζευξις»:

Ο Δήμος Λαρισαίων είναι συνδεδεμένος με το Εθνικό δίκτυο Δημόσιας Διοίκησης «Σύζευξις», ένα πρόγραμμα που υποστηρίζεται από το Υπουργείο Διοικητικής Μεταρρύθμισης και Ηλεκτρονικής και είναι ένα δίκτυο πρόσβασης και κορμού για τους φορείς του Δημοσίου, με σκοπό να καλύψει όλες τις ανάγκες για τη μεταξύ τους επικοινωνία με τηλεφωνία (τηλεφωνική επικοινωνία ανάμεσα στους φορείς), δεδομένα (επικοινωνία υπολογιστών – Internet) και video (τηλεδιάσκεψη – τηλεεκπαίδευση). Ο διαδικτυακός τόπος του Δήμου φιλοξενείται στο «Σύζευξις».



#### Διαύγεια:

Ο Δήμος, σύμφωνα και με την ισχύουσα νομοθεσία, έχει συστήσει ομάδα διοίκησης έργου (ΟΔΕ) για το πρόγραμμα Διαύγεια για την ανάρτηση στην ιστοσελίδα του προγράμματος όλων των αναρτητέων πράξεων. Η ΟΔΕ υποστηρίζεται από το Τμήμα Υποστήριξης Μηχανογραφικών Εφαρμογών

#### Ελεύθερο Λογισμικό:

Πρωθείται η χρήση ελεύθερου λογισμικού με την ενημέρωση των υπαλλήλων του Δήμου για τις διαθέσιμες εφαρμογές, την εκπαίδευση τους και την υποστήριξη τους στη χρήση του ελεύθερου και ανοικτού λογισμικού στη καθημερινή εργασία τους.

#### Σύστημα Διαχειριστικής Επάρκειας (ΣΔΕΠ):

Παρέχεται η τεχνική υποστήριξη για την επικαιροποίηση της τεκμηρίωσης, τη βελτίωση του Συστήματος και το συντονισμό των Διευθύνσεων του Δήμου για την ετήσια επιτήρηση του ΣΔΕΠ από τον φορέα πιστοποίησης ώστε ο Δήμος να καλύπτει τις απαιτήσεις του προτύπου ΕΛΟΤ 1429 «Διαχειριστική Επάρκεια Οργανισμών για την Υλοποίηση Έργων Δημόσιου Χαρακτήρα.».

Το ανθρώπινο δυναμικό της είναι 16 άτομα (Οκτώβριος 2014) και ειδικότερα 12 ΠΕ, 1 ΤΕ, 3 ΔΕ.

### **5.2.4.3 Διεύθυνση Διοικητικού**

Η Διεύθυνση Διοικητικού μέσω του τμήματος Προσωπικού μεριμνά για την κατάρτιση του Οργανισμού Εσωτερικής Υπηρεσίας, των τροποποιήσεων και προσαρμογών αυτού στις εκάστοτε ισχύουσες διατάξεις. Μεριμνά για τη διενέργεια και ολοκλήρωση διαγωνισμών και την εφαρμογή των διαδικασιών πρόσληψης ανθρώπινου δυναμικού για την κάλυψη συγκεκριμένων θέσεων εργασίας, με βάση τις νόμιμες διαδικασίες και διαχειρίζεται τις διαδικασίες που αφορούν την υπηρεσιακή κατάσταση του προσωπικού του Δήμου. Μεριμνά για την τήρηση των νομοθετικών και κανονιστικών διατάξεων που ισχύουν εκάστοτε και ρυθμίζουν τις σχέσεις του Δήμου με το ανθρώπινο δυναμικό του και τηρεί ενημερωμένους ατομικούς φακέλους για όλο το προσωπικό καθώς και για τους συνταξιούχους του Δήμου. Συντάσσει τα απαιτούμενα πιστοποιητικά, συγκεντρώνει τα απαραίτητα δικαιολογητικά και προβαίνει στις αναγκαίες ενέργειες για την απονομή της συντάξεως.

Μέσω του τμήματος Υποστήριξης μεριμνά για τη φύλαξη, την ασφάλεια και την καθαριότητα των κάθε είδους εγκαταστάσεων του Δήμου και εκδίδει βεβαιώσεις μόνιμης κατοικίας.

Μέσω του τμήματος Εσωτερικής Διοίκησης μεριμνά για τη λειτουργία του κεντρικού ηλεκτρονικού πρωτοκόλλου του Δήμου, διεκπεραιώνει τα σχετικά έγγραφα και επικυρώνει έγγραφα.

Μέσω του τμήματος Δημοτικής Κατάστασης μεριμνά για την καταχώριση στο δημοτολόγιο και στα Μητρώα Αρρένων, των κάθε φύσεως μεταβολών λόγω γεννήσεως, γάμου, θανάτου, διαζυγίων, αλλαγής επωνύμου, προσθήκης πατρώνυμου, μητρώνυμου, κύριου ονόματος και λοιπών στοιχείων κατόπιν αποφάσεως των οικείων αρχών, ασχολείται με την εγγραφή δημοτών λόγω

μεταδημότευσης από διάφορους Δήμους και Κοινότητες, μεριμνά για την εγγραφή αδήλωτων, την εξακρίβωση της ιθαγένειας αυτών, καθώς και για τη διόρθωση των πάσης φύσεως εσφαλμένων εγγραφών στο δημοτολόγιο και στα μητρώα αρρένων, κατόπιν αποφάσεως των οικείων αρχών, εκδίδει τα πιστοποιητικά προσωπικής, οικογενειακής καταστάσεως και ταυτοπροσωπίας των δημοτών, καταρτίζει τους στρατολογικούς πίνακες, συντάσσει και τηρεί τους εκλογικούς καταλόγους.

Μέσω του τμήματος Ληξιαρχείου μεριμνά για την καταχώριση ληξιαρχικών πράξεων γεννήσεων (και βαπτίσεων), γάμων και θανάτων στην Εφαρμογή Συστήματος Διαχείρισης Ληξιαρχικών Πράξεων και εκδίδει αντίγραφα, αποσπάσματα των ληξιαρχικών πράξεων, καταρτίζει το μητρώο αρρένων.

Οργανωτικά αποτελείται από τα εξής τμήματα:

- Προσωπικού
- Υποστήριξης και προγραμματισμού
- Εσωτερικής Διοίκησης
- Δημοτικής Κατάστασης
- Ληξιαρχείου

Το ανθρώπινο δυναμικό της είναι 60 άτομα (Οκτώβριος 2014) και ειδικότερα 13 ΠΕ, 4 ΤΕ, 22 ΔΕ, 21ΥΕ.

#### **5.2.4.4 Διεύθυνση Οικονομικών Υπηρεσιών**

Η Διεύθυνση Οικονομικών Υπηρεσιών συντάσσει τον προϋπολογισμό έκαστου έτους σε συνεργασία με την Διεύθυνση Επιχειρησιακού Σχεδιασμού και τον παρακολουθεί με όλες τις αλλαγές κατά τη διάρκεια του έτους. Τηρεί τις διαδικασίες του διπλογραφικού λογιστικού συστήματος με τελικό στάδιο την κατάρτιση του ισολογισμού και των αποτελεσμάτων χρήσης τους έτους. Εκδίδει όλα τα χρηματικά εντάλματα πληρωμής αφού ελεγχθεί η νομιμότητα κάθε δαπάνης και η ύπαρξη σχετικής πίστωσης στον προϋπολογισμό.

Ασχολείται με την έκδοση των μισθολογικών καταστάσεων, των κρατήσεων, των εκκαθαριστικών μισθοδοσίας, των βεβαιώσεων ενσήμων όλων των εργαζομένων και των αιρετών του Δήμου. Διαμορφώνει και παρακολουθεί τα ταμειακά προγράμματα του Δήμου με τη συνεχή παρακολουθήση των υποχρεώσεων και των εισπράξεων. Διενεργεί τις πληρωμές στους δικαιούχους πολίτες και στους εργαζόμενους του Δήμου με αντίστοιχη απόδοση της κάθε φύσης κρατήσεων υπέρ τρίτων που αντιστοιχούν στα επιμέρους εντάλματα πληρωμής. Εισπράττει τις αντίστοιχες οφειλές προς το Δήμο με έκδοση γραμματίων είσπραξης αφού παραλάβει τους βεβαιωτικούς καταλόγους των υπόχρεων και των αντίστοιχων οφειλομένων ποσών στο Δήμο κατά κατηγορία προσόδου από το τμήμα Εσόδων. Εκδίδει και κοινοποιεί ατομικές προσκλήσεις προς τους οφειλότες του Δήμου. Σε περιπτώσεις μη εξόφλησης των οφειλών προς το Δήμο προβαίνει σε κατασχέσεις κινητών πραγμάτων σύμφωνα με τις εκάστοτε διατάξεις της νομοθεσίας. Ασχολείται με το διοικητικό και διαδικαστικό μέρος ορισμένων προμηθειών και υπηρεσιών που γίνονται είτε με

απευθείας αναθέσεις είτε με διαγωνισμούς πρόχειρους ή ανοιχτούς με βάση τις διατάξεις της ισχύουσας νομοθεσίας. Παρακολουθεί την εκτέλεση κάθε εντολής μέχρι και της παραλαβής των παραγγελθέντων ειδών. Μεριμνά για τη σύσταση της λειτουργίας επιτροπών για την παραλαβή των ειδών. Διενεργεί έρευνα αγοράς για την διαθεσιμότητα των ορισμένων ειδών που ενδιαφέρουν το Δήμο και τη λήψη τιμής της προμήθειας. Παραλαμβάνει τα τιμολόγια από τους προμηθευτές κι αφού τα καταχωρεί στο σύστημα τα διαβιβάζει με όλα τα απαιτούμενα δικαιολογητικά στο τμήμα Λογιστηρίου για έκδοση χρηματικού εντάλματος πληρωμής.

Το ανθρώπινο δυναμικό της είναι 29 άτομα (Οκτώβριος 2014) και ειδικότερα 14 ΠΕ, 7 ΤΕ, 7 ΔΕ, 1ΥΕ.

#### **5.2.4.5 Διεύθυνση Εξυπηρέτησης Πολιτών**

Ο Δήμος Λαρισαίων διαθέτει πέντε Κέντρα Εξυπηρέτησης Πολιτών τα οποία διεκπεραιώνουν όλες τις εργασίες που καθορίζονται από το Υπουργείο Διοικητικής Μεταρρύθμισης και Ηλεκτρονικής Διακυβέρνησης ως αρμοδιότητες των ΚΕΠ. Σκοπός των Κέντρων Εξυπηρέτησης Πολιτών είναι η διεκπεραίωση των διοικητικών υποθέσεων των πολιτών στις συναλλαγές τους με Υπουργεία, Δήμους, και Ασφαλιστικά Ταμεία καθώς και η πληροφόρησή τους για τις διαδικασίες που απαιτούνται. Οι ακριβείς αρμοδιότητες των ΚΕΠ είναι οι οριζόμενες από τον Ν.3013/2002, όπως τροποποιήθηκε και ισχύει. Σε κάθε Τμήμα ΚΕΠ λειτουργούν δύο (όχι αυτοτελή) γραφεία, το ένα Εξυπηρέτησης Πολιτών και το άλλο Εσωτερικής Ανταπόκρισης. κατά τα οριζόμενα στον Ν.3013/2002.

Τα ΚΕΠ που λειτουργούν στον Δήμο Λαρισαίων βρίσκονται στις εξής ταχ. διευθύνσεις :

- ΚΕΠ (0207 ΛΑΡΙΣΑΣ) Ι.Δραγούμη και Σκαρλάτσου Σούτσου
- ΚΕΠ (0207 ΠΑ ΛΑΡΙΣΑΣ) Αεροδρομίου 13 (παλαιά σφαγεία)
- ΚΕΠ (0325) Παπαναστασίου και Βελή 2 (πρώην Νομαρχία)
- ΚΕΠ (0325 ΠΑ) Αγχιάλου & Αγίας Τριάδος, Φιλιππούπολη
- ΚΕΠ 444 Οικισμός "Μελίνα Μερκούρη", 41500 Γιάννουλη

Το ανθρώπινο δυναμικό της είναι 39 άτομα (Οκτώβριος 2014) και ειδικότερα 15 ΠΕ, 18 ΤΕ, 6 ΔΕ.

#### **5.2.4.6 Διεύθυνση Δημοτικού Αμαξοστασίου**

Υπεύθυνη για τη συντήρηση, επισκευή και στάθμευση των οχημάτων και μηχανημάτων του Δήμου Λαρισαίων είναι η Διεύθυνση Δημοτικού Αμαξοστασίου. Συνοπτικά στις δραστηριότητες της Διεύθυνσης είναι η επισκευή & συντήρηση του κινητού μηχανολογικού εξοπλισμού του Δήμου (οχήματα – μηχανήματα έργου κλπ), η τροφοδοσία τους με καύσιμα κίνησης & η φύλαξη μέρους αυτών και η πλήση τους, η κίνηση και η μεταφορά οχημάτων και προσώπων, η παρακολούθηση της κίνησης και της κατανάλωσης καυσίμων, η παρακολούθηση της ασφάλισης των οχημάτων, του

τεχνικού ελέγχου κλπ καθώς και οι συντηρήσεις ξυλουργικής φύσης σε δημοτικά & λοιπά κτίρια (π.χ. σχολεία).

Οργανωτικά η Διεύθυνση απαρτίζεται από τα κάτωθι τμήματα:

- Υποστήριξης & Προγραμματισμού
- Συντηρήσεων & Επισκευών
- Εφοδιασμού & Αποθηκών

Στην τρέχουσα δραστηριότητα της υπηρεσίας είναι οι συντηρήσεις – επισκευές οχημάτων – μηχανημάτων, οι συντηρήσεις ξυλουργικής φύσης σε δημοτικά & λοιπά κτίρια (σχολεία) καθώς και η εγκατάσταση συστήματος εισροών – εκροών στο πρατήριο καυσίμων.

Το δημοτικό αμαξοστάσιο βρίσκεται στο 6ο χλμ Εθνικής Οδού Λάρισας - Θεσ/νίκης σε ιδιόκτητο οικόπεδο 100 στρεμμάτων. Οι κτιριακές εγκαταστάσεις καλύπτουν 13.000 τ.μ. και περιλαμβάνουν: χώρους Διοικητηρίου (Γραφεία), χώρους Αποθηκών (ανταλλακτικών, καυσίμων, λιπαντικών κλπ), χώρους αποδυτηρίων, υγιεινής και κυλικείο των εργαζομένων, χώρους συνεργείων οχημάτων, χώρο ξυλουργείου, στεγασμένους χώρους στάθμευσης οχημάτων, πλυντήριο οχημάτων και εγκαταστάσεις βιολογικού καθαρισμού.

Το ανθρώπινο δυναμικό της είναι 42 άτομα (Οκτώβριος 2014) και ειδικότερα 1 ΠΕ, 5 ΤΕ, 26 ΔΕ, 10 ΥΕ.

#### **5.2.4.7 Γραφεία που υπάγονται στον Δήμαρχο**

##### **Τμήμα Νομικής υποστήριξης**

Αρμόδιο για τα νομικά θέματα του Δήμου Λαρισαίων είναι το τμήμα Νομικής Υποστήριξης, το οποίο έχει τις εξής αρμοδιότητες:

- Παρέχει νομική υποστήριξη στα Πολιτικά όργανα του Δήμου. Παρέχει νομικές συμβουλές προς τις υπηρεσίες, τα Νομικά Πρόσωπα και τα λοιπά ιδρύματα του Δήμου.
- Επεξεργάζεται και νομικά και γνωμοδοτεί επί πράξεων της δημόσιας διοίκησης που αφορούν τον Δήμο καθώς και επί προγραμματικών συμβάσεων, συμβολαίων, συμβάσεων εργασίας και έργου που αφορούν τον Δήμο.
- Παρίσταται σε δικαστήρια για τις υποθέσεις του Δήμου. Παρίσταται σε διοικητικές αρχές για τις υποθέσεις του Δήμου.
- Συντηρεί αρχείο νόμων, διαταγμάτων, διαρκή κώδικα αποφάσεων και νομολογίας που αφορούν τον Δήμο.

Το ανθρώπινο δυναμικό του γραφείου είναι 2 ΠΕ άτομα (Οκτώβριος 2014) και στεγάζεται στην Ίωνος Δραγούμη 2 σε μισθωμένο χώρο.

## **Αυτοτελές Γραφείο Διοικητικής Βοήθειας & Διαφάνειας**

Το Γραφείο παρέχει διοικητική βοήθεια σε άτομα που έχουν αντικειμενική αδυναμία προσπέλασης στις υπηρεσίες τους ή στα αρμόδια Κέντρα Εξυπηρέτησης Πολιτών (Κ.Ε.Π.). Οι υπηρετούντες σε αυτό υπάλληλοι συνεργάζονται με τα αντίστοιχα Κ.Ε.Π. και αξιοποιούν την εθελοντική προσφορά δημοτών. Το Γραφείο αυτό επίσης επιμελείται της εφαρμογής σε όλες τις υπηρεσίες και Νομικά πρόσωπα του Δήμου των διατάξεων του Ν. 3861/2010 «Ενίσχυση της διαφάνειας με την υποχρεωτική ανάρτηση νόμων και πράξεων των κυβερνητικών, διοικητικών και αυτοδιοικητικών οργάνων στο διαδίκτυο «Πρόγραμμα Διαύγεια» και άλλες διατάξεις», και της ανάρτησης όλων των αποφάσεων των συλλογικών οργάνων διοίκησης του Δήμου στο σύστημα «Διαύγεια». Στα ίδια πλαίσια και σε συνεργασία με το γραφείο Τύπου και Δημοσίων Σχέσεων, επιμελείται της διαρκούς ενημέρωσης και επικαιροποίησης της ιστοσελίδας του Δήμου. Εξυπηρετεί τους ενδιαφερόμενους πολίτες και ειδικότερα 150-250 άτομα με μόνιμη (ΑΜΕΑ) ή προσωρινή αδυναμία μετάβασης στις υπηρεσίες του Δήμου. Παρέχει διοικητική βοήθεια σε συμπολίτες που αδυνατούν να μεταβούν σε Υπηρεσίες του Δήμου (περί τα 80 ετησίως περιστατικά). Παρακολουθεί, ελέγχει τις αναρτήσεις των Υπηρεσιών του Δήμου στην Διαύγεια (περί τις 4500 ετησίως) και υποβάλει επισημάνσεις/υποδείξεις/διορθώσεις όποτε απαιτείται. Το ανθρώπινο δυναμικό του γραφείου είναι 2 ΠΕ άτομα (Οκτώβριος 2014).

Το γραφείο στεγάζεται στην Ίωνος Δραγούμη 2 σε μισθωμένο χώρο.

## **Γραφείο Γραμματειακής Υποστήριξης Δημάρχου**

Το Γραφείο ασχολείται με την δακτυλογράφηση, αναπαραγωγή, διεκπεραίωση και αρχειοθέτηση προσωπικής αλληλογραφίας και την ρύθμιση συναντήσεων και επικοινωνιών του Δημάρχου εντός και εκτός του Δήμου. Την τήρηση πρακτικών συναντήσεων ή συμβουλίων στα οποία μετέχει ο Δήμαρχος και της Εκτελεστικής Επιτροπής. Μεριμνά για την συγκέντρωση στοιχείων ή εγγράφων που πρέπει να υπογραφούν από το Δήμαρχο και μέριμνα για την υπογραφή και τη διεκπεραίωσή τους καθώς και την διεξαγωγή κάθε υπηρεσίας που ανατίθεται από τον Δήμαρχο και η οποία δεν ανήκει στην αρμοδιότητα των υπολοίπων υπηρεσιών. Το ανθρώπινο δυναμικό του γραφείου είναι 1 ΠΕ και 1ΔΕ υπάλληλος (Οκτώβριος 2014).

## **Γραφείο Τύπου – Επικοινωνίας**

Το γραφείο Τύπου – Επικοινωνίας είναι αρμόδιο για την παρακολούθηση δημοσιεύσεων του τύπου ή εκπομπών στα Μέσα Μαζικής Επικοινωνίας και μέριμνα για την προετοιμασία ανάλογων δημοσιεύσεων με στόχο την προάσπιση των συμφερόντων του Δήμου. Συνεργάζεται με τους δημοσιογράφους και με τον τοπικό τύπο για τα τοπικά θέματα και οργανώνει τις συνεντεύξεις τύπου.

Σε συνεργασία με τους αρμόδιους παράγοντες και φορείς του Δήμου, μεθοδεύει και εισηγείται συστήματα ενημέρωσης των κατοίκων, σχετικά με τις υποχρεώσεις που έχουν απέναντι στο Δήμο και την πόλη τους, αλλά και στα δικαιώματα που δημιουργούνται για λογαριασμό τους, από τις ισχύουσες κάθε φορά διατάξεις του Νόμου για τους Ο.Τ.Α. και από τα θεσπιζόμενα υπέρ αυτών, μέτρα της Δημοτικής Αρχής και των άλλων συναφών φορέων του Δημόσιου Τομέα. Έχει την ευθύνη για την υποδοχή και πληροφόρηση των δημοτών, για κάθε δραστηριότητα του Δήμου και την λειτουργία του κέντρου, παροχής πληροφοριών προς τους πολίτες. Παραλαμβάνει υποδείξεις, προτάσεις και παράπονα των δημοτών. Ενημερώνει τους δημότες για τα δικαιώματά τους και τις ενέργειες που απαιτούνται για τη διεκπεραίωση των υποθέσεών τους και τους εφοδιάζει με τα απαραίτητα πληροφοριακά στοιχεία και έντυπα.

Έχει την ευθύνη για τη δημοσίευση διακηρύξεων και ανακοινώσεων των υπηρεσιών του Δήμου. Έχει την ευθύνη για την τήρηση πληροφοριακού αρχείου τοπικών φορέων (Αρχές, Δημόσιες Υπηρεσίες, Σωματεία, Ιδρύματα κλπ). Μεριμνά για την συμμετοχή εκπροσώπου του οικείου Δήμου στην οργανωτική επιτροπή φεστιβάλ τοπικής εμβέλειας. Το ανθρώπινο δυναμικό του γραφείου τύπου είναι 2 ΠΕ υπάλληλοι. (Οκτώβριος 2014).

Υποστηρίζει την λειτουργία του Δημοτικού Ραδιοφώνου Η Δημοτική Ραδιοφωνία Λάρισας (ΔΗ.ΡΑ.Λ.) (93,6 FM) άρχισε να εκπέμπει στις 23/10/1989, με πομπό 4 KW (κιλοβάτ) από το κέντρο του Θεσσαλικού κάμπου, έχοντας εμβέλεια σ' όλη τη Θεσσαλία (Λάρισα – Καρδίτσα – Τρίκαλα – Μαγνησία) αλλά & στους Νομούς Φθιώτιδας & Ηπείρου. Η ΔΗ.ΡΑ.Λ. στεγάζεται σε κτήριο επί της Αεροδρομίου 13 (παλαιά σφαγεία). Διαθέτει σύγχρονη υλικοτεχνική υποδομή και έμπειρους εργαζομένους, συνεργάζεται & με εξωτερικούς παραγωγούς αξιόλογων εξειδικευμένων εκπομπών μουσικής και λόγου. Το πλήρες πρόγραμμα, η άμεση & έγκυρη ενημέρωση, το χαρακτηριστικό μουσικό ύφος με ήπια ή εύηχα ακούσματα, τα πολιτιστικά νέα, οι ψυχαγωγικές εκπομπές, είναι τα βασικά στοιχεία που έκαναν τη ΔΗ.ΡΑ.Λ να είναι αγαπημένο ραδιόφωνο χιλιάδων μόνιμων ακροατών. Εκκρεμεί η μετάδοση της εκπομπής με ψηφιακό σήμα. Το ανθρώπινο δυναμικό του ραδιοφώνου 8 ΔΕ υπάλληλοι. (Οκτώβριος 2014).

## **Γραφείο Συμβούλων - Επιστημονικών - Ειδικών Συνεργατών - Διεθνών Σχέσεων**

Οι επιστημονικοί συνεργάτες παρέχουν υπηρεσίες, μέσα στον κύκλο των γνώσεών τους, σε εξειδικευμένα επιστημονικά και τεχνικά θέματα, που μπορεί να αναφέρονται στη διενέργεια ερευνών, εκπόνηση μελετών, σύνταξη εκθέσεων, υποβολή προτάσεων ή εισηγήσεων, επεξεργασία και παρουσίαση στοιχείων απαραίτητων για την πραγμάτωση των σκοπών του Δήμου, παροχή επιστημονικής ή τεχνολογικής βοήθειας σε ειδικά θέματα που απασχολούν τις οργανωτικές μονάδες του Δήμου, συστηματική παρακολούθηση της επιστήμης και τεχνολογίας στον τομέα της δραστηριότητάς τους.

Οι ειδικοί σύμβουλοι, οι ειδικοί συνεργάτες και οι επιστημονικοί συνεργάτες δεν παρεμβάλλονται στην οργανωτική και βαθμολογική κλίμακα ούτε οι θέσεις τους έχουν αντιστοιχία με τις θέσεις της κλίμακας αυτής. Υπόκεινται απευθείας στην ιεραρχική εξάρτηση του οικείου

Δημάρχου για την επικουρία του οποίου έχουν προσληφθεί και είναι ανεξάρτητοι από το ειδικό επιστημονικό προσωπικό ιδιωτικού δικαίου, που προσλαμβάνεται σε οργανικές θέσεις για την εξυπηρέτηση διαρκών αναγκών του Δήμου και διέπεται από τις διατάξεις των άρθρων 258 έως 300 του Νόμου 1188/1981. Οι ειδικοί σύμβουλοι, οι ειδικοί συνεργάτες και οι επιστημονικοί συνεργάτες: α) ασκούν καθήκοντα επιτελικά και δεν έχουν αποφασιστικές αρμοδιότητες οποιασδήποτε μορφής, β) παρέχουν συμβουλές και διατυπώνουν εξειδικευμένες γνώμες, γραπτά ή προφορικά, για το συγκεκριμένο τομέα δραστηριοτήτων του Δήμου τον οποίο έχουν οριστεί να εξυπηρετήσουν. Το συμβουλευτικό τους έργο απευθύνεται προς το Δήμαρχο, το Δημοτικό Συμβούλιο και την Οικονομική Επιτροπή ανάλογα με τις αρμοδιότητές τους.

### **5.2.5 Συνεργασίες του Δήμου Λαρισαίων – Συμμετοχή σε Δίκτυα Πόλεων - Αδελφοποιήσεις**

Παρακάτω παρατίθεται πίνακας όπου καταγράφονται βασικές συνεργασίες του Δήμου Λαρισαίων μέσω προγραμματικών συμβάσεων με διάφορους φορείς.

#### *Πίνακας 5.2.5-1 Βασικές συνεργασίες του Δήμου Λαρισαίων*

«Προγραμματική Σύμβαση Παροχής Υπηρεσιών Καθαριότητας από το Δήμο Λαρισαίων στην 110 πτέρυγα μάχης (τομέας ΟΣΕΑΑΥ)»	Απόφαση Δ.Σ 235/2013.
Σύμβαση αποκομιδής και ανακύκλωσης Ο.Τ.Κ.Ζ. με την Family metal Scrap ΑΕ	Απόφαση Δ.Σ. 172/2013 & Απόφαση Οικ. Επιτροπής 259/2013
Συμφωνία Συνεργασίας για το Πρόγραμμα Ανακύκλωσης, μεταξύ Δήμου Λαρισαίων, ΔΗ.ΠΕ.ΘΕ. Λάρισας και ΕΕΑΑ ΑΕ.	Απόφαση Δ.Σ. 432/2007
«Σύμβαση Συνεργασίας για την Εναλλακτική Διαχείριση Δημοτικών Αποβλήτων Συσκευασίας» μεταξύ Δήμου Λαρισαίων και ΕΕΑΑ ΑΕ.	Απόφαση Δ.Σ 598/2008
Σύμβαση Συνεργασίας για την ανακύκλωση των ΑΗΕΕ μεταξύ Δήμου Λαρισαίων, ΔΗ.ΠΕ.ΘΕ. και Ανακύκλωση Συσκευών ΑΕ	Απόφαση Δ.Σ 327/2011
Σύμβαση αποκομιδής ΑΛΕ (Απόβλητα Λιπαντικών Ελαίων)	Απόφαση Δ.Σ. 147/2014 & Απόφαση Οικ. Επιτροπής 374/2014
Ο Δήμος Λαρισαίων επιπλέον έχει συνάψει Προγραμματικές Συμβάσεις με τον Ενιαίο Σύνδεσμο Διαχείρισης Στερεών Αποβλήτων Δήμων και Κοινοτήτων για την υλοποίηση της Πράξης στο ΕΣΠΑ "Προμήθεια μηχανολογικού εξοπλισμού διαχείρισης απορριμμάτων και καθαριότητας Ν. Λάρισας"	Σύμβαση Τεχνικής Υποστήριξης 16/07/2012
Προγραμματική σύμβαση μεταξύ Δήμου Λαρισαίων, Υπουργείου Παιδείας, Θρησκευμάτων, Πολιτισμού και Αθλητισμού και Λαογραφικού Ιστορικού Μουσείου Λάρισας για την λειτουργία του Λαογραφικού Μουσείου Λάρισας υπό την ευθύνη του Δήμου Λαρισαίων	Απόφαση Δ.Σ. 116/2012 και 205/2014
Προγραμματική σύμβαση Πολιτισμικής Ανάπτυξης, μεταξύ του Υπουργείου Πολιτισμού – Αθλητισμού, της Περιφέρειας Θεσσαλίας, του Δήμου Λαρισαίων και της Δημοτικής Θεατρικής Κοινωφελούς Επιχείρησης «Θεσσαλικό Θέατρο» του Δήμου Λαρισαίων για την επιχορήγηση του θεάτρου.	Απόφαση Δ.Σ. 126/2014 και 127/2014

Προγραμματική Σύμβαση μεταξύ του Δήμου Λαρισαίων και της Δημόσιας Κεντρικής Βιβλιοθήκης Λάρισας «ΚΩΝΣΤΑΝΤΙΝΟΣ ΚΟΥΜΑΣ» για υπηρεσίες βιβλιοθήκης και πληροφόρησης.	Απόφαση Δ.Σ. 288/2012 (Λήξη Ιούνιος του 2015)
Προγραμματική σύμβαση μεταξύ του Δήμου Λαρισαίων και της ΔΕΥΑΛ για συνεργασία στην βελτιστοποίηση διαχείρισης και την αξιοποίηση και εμπορία των Ανανεώσιμων πηγών ενέργειας.	Απόφαση Δ.Σ. 12/2012
Μνημόνιο συνεργασίας μεταξύ του Δήμου Λαρισαίων και του Εμπορικού Συλλόγου Λάρισας για την υλοποίηση της δράσης «Ανοιχτά Κέντρα Εμπορίου»	Απόφαση Δ.Σ. 444/2014
Προγραμματική σύμβαση με θέμα Στρατηγικό σχέδιο Μάρκετινγκ της Λάρισας μεταξύ Δήμου Λαρισαίων, του Πανεπιστημίου Θεσσαλίας, του Εργαστηρίου Τουριστικού Σχεδιασμού, Έρευνας και Πολιτικής του Πανεπιστημίου Θεσσαλίας-Τμήμα Μηχανικών Χωροταξίας, Πολεοδομίας & Περιφερειακής Ανάπτυξης και της ΔΕΥΑΛ, για την υλοποίηση ερευνητικού προγράμματος με θέμα: «Στρατηγικό Σχέδιο Μάρκετινγκ της Λάρισας»	Απόφαση Δ.Σ. 362/2013
Προγραμματική σύμβαση μεταξύ Δήμου Λαρισαίων, της Περ. Δ/σης Εκπ/σης Θεσσαλίας, της ΙΕ' Εφορείας Προϊστορικών και Κλασικών Αρχαιοτήτων καθώς και της 7ης Εφορείας Βυζαντινών Αρχαιοτήτων για την υλοποίηση της πράξης με τίτλο: «Πολιτιστικές εκπαιδευτικές δραστηριότητες στον Δήμο Λαρισαίων με διαδραστικό χαρακτήρα»	Απόφαση Δ.Σ. 472/2014 και 473/2014
Ο Δήμος Λαρισαίων παρέχει διοικητική υποστήριξη προς τους υπόλοιπους Δήμους του Νομού για την άσκηση: α) των πολεοδομικών αρμοδιοτήτων, όπως περιγράφονται στο άρθρο 94 του Ν.3852/2010 και β) των αρμοδιοτήτων τεχνικών υπηρεσιών μέχρι την οργάνωση των αντίστοιχων υπηρεσιών στους εν λόγω Δήμους.	

### **Συμμετοχή σε δίκτυα πόλεων**

Ο Δήμος Λαρισαίων είναι μέλος του Δικτύου «ΨΗΦΙΑΚΕΣ ΠΟΛΕΙΣ ΚΕΝΤΡΙΚΗΣ ΕΛΛΑΔΑΣ Α.Ε. - CitiesNet»- αναπτυξιακή διαδημοτική ανώνυμη εταιρεία ΟΤΑ έντεκα (11) Δήμων της κεντρικής Ελλάδας με σκοπό την εφαρμογή, διαχείριση, και λειτουργία, ολοκληρωμένων (end-to-end και integrated) λύσεων και υπηρεσιών σε διάφορους τομείς συμπεριλαμβανομένων τον τομέα των ηλεκτρονικών, τηλεπικοινωνιακών, πληροφοριακών (IT), διαδικτυακών, ευρυζωνικών κ.α. συναφών τομέων.

Ο Δήμος Λαρισαίων είναι μέλος του Εθνικού Διαδημοτικού Δικτύου Υγείων Πόλεων από το 1995 ασπασζόμενος τους σκοπούς και το καταστατικό του δικτύου.

Ενδεικτική της σημασίας που αποδίδει ο Δήμος Λαρισαίων στη χρήση ποδηλάτου αποτελεί η συμμετοχή του ως ιδρυτικό μέλος στο Δίκτυο Ελληνικών Πόλεων για τη βιώσιμη κινητικότητα και το ποδήλατο. Σύμφωνα με την υπ' αριθμ 3/2007 απόφαση του Δημοτικού Συμβουλίου το «Δίκτυο πόλεων για τη βιώσιμη κινητικότητα και το ποδήλατο» ιδρύθηκε στην Αθήνα στις 27/08/2005 και έχει ως έδρα την Αθήνα με σκοπό την συμβολή του στην ανάπτυξη και επίλυση των προβλημάτων που σχετίζονται με τη βιώσιμη κινητικότητα και το ποδήλατο. Πρόκειται για αστική μη κερδοσκοπική εταιρεία.

Ο Δήμος Λαρισαίων είναι μέλος του Δίκτυο Βαλκανικών Πόλεων – BALCINET που ιδρύθηκε από τις 32 μεγαλύτερες πόλεις 8 Βαλκανικών χωρών

Στις δραστηριότητες του Δήμου Λαρισαίων συμπεριλαμβάνεται και η ενεργοποίηση του Σύμφωνου Δημάρχων για την αειφόρο και βιώσιμη ανάπτυξη που είχε υπογραφεί στο παρελθόν.



## Αδελφοποιήσεις

Στον παρακάτω πίνακα καταγράφονται οι αδελφοποιημένες με τον Δήμο Λαρισαίων πόλεις.

Πίνακας 5.2.5-2 Αδελφοποιήσεις του Δήμου Λαρισαίων

ΠΟΛΗ	Αριθμός απόφασης Δ.Σ.
Κως	416/14-12-1978
Μπέλτσι ΣΣΔ της Μολδαβίας	134/21-2-1986
Μπάνσκα Μπιστρίτσα της Τσεχοσλοβακίας	484/20-12-1985
Στάρα Ζάγορα της Βουλγαρίας	484/20-12-1985
Karl Marx Stadt - Γερμανίας (Γκέμνιτς)	108/20-3-1989
Λάρνακα της Κύπρου	548/7-12-1989
Σερμπινιέ της Σερβίας (Φότσα της Σερβίας)	494/9-6-1994
Κnoxville της Πολιτείας - Tennessee-ΗΠΑ	716/24-9-1996
Rybnik της Πολωνίας	464/22-5-2003

## **5.3 Αξιολόγηση του εσωτερικού περιβάλλοντος του Δήμου Λαρισαίων - Κρίσιμα ζητήματα εσωτερικής ανάπτυξης**

Στο παρόν κεφάλαιο παρουσιάζονται τα συμπεράσματα που ανέδειξε η έρευνα των πρωτογενών στοιχείων, όπως διενεργήθηκε τον Οκτώβριο του 2014, για τη διάγνωση της υφιστάμενης κατάστασης του Δήμου Λαρισαίων. Για τον εντοπισμό των κρίσιμων ζητημάτων τοπικής και εσωτερικής ανάπτυξης συμπληρώθηκε σχετικό έντυπο /ερωτηματολόγιο περιγραφής και αξιολόγησης της κατάστασης από τις υπηρεσίες και τα νομικά πρόσωπα του Δήμου ώστε να καταγραφούν τυχόν προβλήματα, ανάγκες και προτάσεις.

Η αξιολόγηση έχει μείζονα βαρύτητα για το Επιχειρησιακό Πρόγραμμα γιατί με βάση τα ευρήματά της καθορίζει τις επιλογές και τη στρατηγική που θα πρέπει να ακολουθεί για την αντιμετώπιση βασικών ζητημάτων τοπικής και εσωτερικής ανάπτυξης.

Χρησιμοποιήθηκε η μέθοδος της Ανάλυσης Ισχυρών και Αδύνατων σημείων, Ευκαιριών και Απειλών (μέθοδος SWOT) και τα συμπεράσματα, αφορούν σειρά αναπτυξιακών τομέων των υπηρεσιών και Νομικών Προσώπων του Δήμου που αναλύονται με βάση τις εξής Θεματικές Ενότητες:

- **τις Δραστηριότητες και τις Διαδικασίες**
- **την Οργάνωση και τις Συνεργασίες**
- **το Ανθρώπινο Δυναμικό και την Υλικοτεχνική Υποδομή**
- **τα Οικονομικά**

### 5.3.1 Θεματική Ενότητα «Δραστηριότητες και Διαδικασίες»

Πίνακας 5.3.1: Αξιολόγηση Θεματικής Ενότητας: «Δραστηριότητες και Διαδικασίες»

Εξεταζόμενη Θεματική Ενότητα		ΔΡΑΣΤΗΡΙΟΤΗΤΕΣ ΚΑΙ ΔΙΑΔΙΚΑΣΙΕΣ				
A/A	ΘΕΜΑΤΑ ΕΣΩΤΕΡΙΚΗΣ ΑΝΑΠΤΥΞΗΣ	ΔΥΝΑΤΟΤΗΤΕΣ (Ισχυρά σημεία)	ΑΔΥΝΑΜΙΕΣ (προβλήματα / ανάγκες)	ΕΥΚΑΙΡΙΕΣ	ΑΠΕΙΛΕΣ	ΚΡΙΣΙΜΑ ΖΗΤΗΜΑΤΑ
1.	<b>Δραστηριότητες τεχνικών, πολεοδομικών, περιβαλλοντικών υπηρεσιών και ποιότητας ζωής (Τεχνική Υπηρεσία, Πολεοδομία, Πράσινο, Καθαριότητα, Ύδρευση – Αποχέτευση)</b>	<ul style="list-style-type: none"> <li>Ανταπόκριση στις νέες αυξημένες απαιτήσεις Διαχειριστικής Επάρκειας.</li> <li>Οργανωμένες υπηρεσίες με υψηλή αυτονομία και έμπειρο προσωπικό σε όλες τις ειδικότητες</li> <li>Αξιοποίηση των δυνατοτήτων του εξειδικευμένου και έμπειρου ανθρώπινου δυναμικού των υπηρεσιών.</li> <li>Αξιοποίηση ειδικής εμπειρίας από τον σχεδιασμό και υλοποίηση συγχρηματοδοτούμενων έργων</li> <li>Η ενιαία πολιτική διοίκηση των βασικών τομέων σχεδιασμού</li> <li>Αξιοποίηση συνεργασιών και ικανότητα ενσωμάτωσης επιστημονικής γνώσης στους τομείς ευθύνης.</li> <li>Ικανοποιητική εμπειρία και γνώση νομοθεσίας και διαδικασιών υλοποίησης δημοσίων έργων και μελετών</li> <li>Δυνατότητες κάλυψης εσωτερικών αναγκών και ελλείψεων μεταξύ</li> </ul>	<ul style="list-style-type: none"> <li>Περιορισμένη δυνατότητα συνολικής εποπτείας και συντονισμού.</li> <li>Ανάγκη επανεξέτασης των προβλέψεων ΟΕΥ με στόχο την προσαρμογή της οργανωτικής δομής στις σημερινές ανάγκες.</li> <li>Ανάγκη λειτουργικών /οργανωτικών προσαρμογών με σαφή καθορισμό αρμοδιοτήτων.</li> <li>Έλλειψη επικαιροποιημένου σχεδίου και ανάγκη περαιτέρω συγκρότησης της Πολιτικής Προστασίας</li> <li>Περιορισμένη αξιοποίηση σύγχρονων μεθόδων διοίκησης έργων.</li> <li>Ανάγκη ενίσχυσης και εκσυγχρονισμού των διαδικασιών και εργαλείων προγραμματισμού</li> <li>Μεγάλο μέρος του προσωπικού έχει οδηγηθεί και θα οδηγηθεί στο εγγύς μέλλον σε συνταξιοδότηση</li> </ul>	<ul style="list-style-type: none"> <li>Η αξιοποίηση των νέων τεχνολογιών στην παραγωγή μελετών και τον σχεδιασμό και έλεγχο παρεμβάσεων.</li> <li>Οι δυνατότητες χρηματοδότησης έργων λειτουργικής αναβάθμισης από το νέο ΕΣΠΑ στη Δημόσια Διοίκηση και την Τ.Α.</li> <li>Σχεδιασμός και εφαρμογή διαδικασιών στον τομέα της ανακύκλωσης.</li> <li>Το νέο θεσμικό πλαίσιο προβλέπει τη λήψη διαχειριστικής επάρκειας ανά έργο</li> <li>Το νέο ΕΣΠΑ είναι σε φάση εκκίνησης και ο Δήμος μπορεί να προετοιμαστεί κατάλληλα</li> <li>Αξιοποίηση δυνατοτήτων ηλεκτρονικής διακυβέρνησης.</li> <li>Αξιοποίηση δικτύων Συνεργασίας μέσω διακρατικών διαπεριφερειακών προγραμμάτων.</li> <li>Επικαιροποίηση</li> </ul>	<ul style="list-style-type: none"> <li>Ανεπαρκής συντονισμός και επικάλυψη αρμοδιοτήτων μεταξύ τοπικών περιφερειακών και εθνικών φορέων και υπηρεσιών.</li> <li>Η πολυπλοκότητα της νομοθεσίας και οι συνεχείς προσαρμογές στο μεταβαλλόμενο θεσμικό και διοικητικό πλαίσιο.</li> <li>Η μείωση της εισπραξιμότητας των ανταποδοτικών τελών που μπορεί να οδηγήσει σε υποβάθμιση των παρεχόμενων υπηρεσιών.</li> <li>Ενδεχόμενες καθυστερήσεις στην εφαρμογή δράσεων λόγω της καθυστέρησης εναρμόνισης του θεσμικού πλαισίου με τις ανάγκες διαχείρισης του νέου ΕΣΠΑ.</li> <li>Η καθυστέρηση εναρμόνισης με τις υποχρεωτικές προβλέψεις της ΕΕ</li> </ul>	<ul style="list-style-type: none"> <li>Αξιολόγηση αποδοτικότητας οργανωτικής διάρθρωσης και βελτιωτικές παρεμβάσεις.</li> <li>Απαιτείται η εκπαίδευση των υπαλλήλων για την άρτια εκτέλεση των νέων δραστηριοτήτων</li> <li>Έμφαση στους τομείς συντήρησης και λειτουργίας υποδομών και συστημάτων.</li> <li>Ιεραρχημένη αντιμετώπιση προβλημάτων υλοποίησης Πράξεων εφαρμογής λόγω των καθυστερήσεων και της έλλειψης Πόρων καθώς και των άρσεων απαλοτρίωσης</li> <li>Σύνταξη Κανονισμού Πρασίνου</li> <li>Ενεργοποίηση πολιτών και ΜΚΟ σε θέματα προστασίας περιβάλλοντος και ανακύκλωσης</li> <li>Αξιοποίηση δημοτικής περιουσίας, καθορισμός προτεραιοτήτων και εφαρμογή πολιτικής</li> </ul>

Εξεταζόμενη Θεματική Ενότητα		ΔΡΑΣΤΗΡΙΟΤΗΤΕΣ ΚΑΙ ΔΙΑΔΙΚΑΣΙΕΣ				
A/A	ΘΕΜΑΤΑ ΕΣΩΤΕΡΙΚΗΣ ΑΝΑΠΤΥΞΗΣ	ΔΥΝΑΤΟΤΗΤΕΣ (Ισχυρά σημεία)	ΑΔΥΝΑΜΙΕΣ (προβλήματα / ανάγκες)	ΕΥΚΑΙΡΙΕΣ	ΑΠΕΙΛΕΣ	ΚΡΙΣΙΜΑ ΖΗΤΗΜΑΤΑ
1.	<b>Δραστηριότητες τεχνικών, πολεοδομικών, περιβαλλοντικών υπηρεσιών και ποιότητας ζωής (Τεχνική Υπηρεσία, Πολεοδομία, Πράσινο, Καθαριότητα, Ύδρευση – Αποχέτευση)</b>	υπηρεσιών.	<ul style="list-style-type: none"> <li>▪ Αδυναμία επίλυσης θεμάτων λόγω πολυπλοκότητας και συνεχών αναθεωρήσεων του θεσμικού πλαισίου</li> <li>▪ Ανάγκες ανανέωσης εξοπλισμού καθαριότητας, και πρασίνου</li> <li>▪ Έλλειψη κανονισμού πράσινου</li> <li>▪ Ανάγκη περισσότερων χώρων για τη λειτουργία της Τεχνικής Υπηρεσίας</li> <li>▪ Καθυστερήσεις στην εφαρμογή πολεοδομικών ρυθμίσεων λόγω των διαδικασιών εκδίκασης αιτήσεων άρσης απαλοτριώσεων</li> <li>▪ Έλλειψη οργανωμένης πολιτικής επικοινωνίας μεταξύ υπηρεσιών και αποδεκτών/ χρηστών.</li> <li>■ Περιορισμένες και αποσπασματικές δράσεις περιβαλλοντικής ευαισθητοποίησης πολιτών και χαμηλά ποσοστά ανακύκλωσης</li> <li>▪ Έλλειψη εργατοτεχνικού προσωπικού πρασίνου καθαριότητας και αμαξοστασίου.</li> <li>▪ Ανάγκη βελτίωσης ποσοστού διαθεσιμότητας στόλου</li> </ul>	ΠΕΣΔΑ Θεσσαλίας	<p>σε κρίσιμους τομείς (κλιματική αλλαγή, προστασία περιβάλλοντος, υδάτινοι πόροι κλπ) και το ενδεχόμενο απώλειας πόρων στο εθνικό και περιφερειακό επίπεδο.</p> <ul style="list-style-type: none"> <li>▪ Ανάπτυξη παραεμπορίου στα ανακυκλώσιμα υλικά.</li> <li>▪ Αδυναμία έγκαιρης αντιμετώπισης περιπτώσεων καταστροφών και φθορών στον αστικό εξοπλισμό και υποδομή.</li> </ul>	<p>γης</p> <ul style="list-style-type: none"> <li>▪ Αξιοποίηση των πόρων που θα προκύψουν από την βελτίωση της διαχείρισης των απορριμμάτων</li> <li>▪ Αναβάθμιση του ανθρώπινου δυναμικού με κατάλληλα σχεδιασμένες δράσεις κατάρτισης</li> <li>▪ Περαιτέρω διερεύνηση για βέλτιστη αξιοποίηση των ταμειακών διαθεσίμων της ΔΕΥΑΛ.</li> </ul>

Εξεταζόμενη Θεματική Ενότητα		ΔΡΑΣΤΗΡΙΟΤΗΤΕΣ ΚΑΙ ΔΙΑΔΙΚΑΣΙΕΣ				
A/A	ΘΕΜΑΤΑ ΕΣΩΤΕΡΙΚΗΣ ΑΝΑΠΤΥΞΗΣ	ΔΥΝΑΤΟΤΗΤΕΣ (Ισχυρά σημεία)	ΑΔΥΝΑΜΙΕΣ (προβλήματα / ανάγκες)	ΕΥΚΑΙΡΙΕΣ	ΑΠΕΙΛΕΣ	ΚΡΙΣΙΜΑ ΖΗΤΗΜΑΤΑ
			<ul style="list-style-type: none"> <li>οχημάτων.</li> <li>▪ Θέματα ανταποδοτικότητας και κόστους παρεχόμενων υπηρεσιών.</li> </ul>			
2.	<b>Δραστηριότητες κοινωνικών, πολιτιστικών και αθλητικών υπηρεσιών</b>	<ul style="list-style-type: none"> <li>▪ Αξιοποίηση της εμπειρίας των στελεχών δομών πρόνοιας και κοινωνικής φροντίδας για διεύρυνση και αναβάθμιση ποιότητας παρεχόμενων υπηρεσιών.</li> <li>▪ Επιτελική λειτουργία της Διεύθυνσης Πρόνοιας και Κοινωνικής Πολιτικής. Ενσωμάτωση υπηρεσιών που σήμερα λειτουργούν ως δομές ΕΣΠΑ.</li> <li>▪ Αξιοποίηση της εμπειρίας στη διαχείριση δομών πρόνοιας και κοινωνικής φροντίδας.</li> <li>▪ Ενεργοποίηση κοινωνικών εταιρών μέσω της ανάδειξης θεμάτων στο δημοτικό συμβούλιο, αλλά και μέσω της ανάπτυξης μεθόδων επικοινωνίας με τους πολίτες και της επίλυσης των παραπόνων τους</li> <li>▪ Βούληση για ανάπτυξη νέων πεδίων δράσης στην κοινωνική πολιτική, στον πολιτισμό, στον αθλητισμό, στην παιδεία και στην υγεία-πρόνοια</li> <li>▪ Η συνεργασία των</li> </ul>	<ul style="list-style-type: none"> <li>▪ Οι περισσότερες προνοιακές δομές δημιουργήθηκαν μέσω ή λόγω χρηματοδοτήσεων ΕΣΠΑ με συνέπεια να λειτουργούν πρακτικά παράλληλα με τις υπάρχουσες δημοτικές δομές η δομές άλλων φορέων.</li> <li>▪ Ελλείψεις συντονισμού και αξιοποίησης παρεμφερών δομών και υπηρεσιών.</li> <li>▪ Υλοποίηση προγραμμάτων με βάση οριζόντιες ρυθμίσεις χωρίς τη δυνατότητα τοπικής εξειδίκευσης.</li> <li>▪ Καθυστερήσεις και ασυνέχειες σε θέματα απασχόλησης προσωπικού και κάλυψης λειτουργικών δαπανών.</li> <li>▪ Ανάγκη δημιουργίας οργανωτικής μονάδας Πολιτισμού – Αθλητισμού – Νεολαίας.</li> <li>▪ Ελλείψεις αντικειμενικές και οργανωτικές στην χαρτογράφηση των αναγκών προσχολικής</li> </ul>	<ul style="list-style-type: none"> <li>▪ Η θετική ανταπόκριση των πολιτών και των τοπικών επιχειρήσεων σε εθελοντικές δράσεις και προσφορές για την στήριξη των κοινωνικών παρεμβάσεων του Δήμου.</li> <li>▪ Η ανάδειξη της δυναμικής όλων των Νομικών Προσώπων και η διεύρυνση των συνεργασιών τους</li> <li>▪ Χρηματοδοτικές δυνατότητες της 5ης προγραμματικής περιόδου για ολοκληρωμένες παρεμβάσεις στους τομείς παιδείας, πολιτισμού, κοινωνικών υπηρεσιών</li> <li>▪ Η ενίσχυση της συμμετοχής των πολιτών στη διαδικασία λήψης αποφάσεων και η ενεργοποίηση του εθελοντισμού.</li> <li>▪ Η διεκδίκηση της «Πολιτιστικής Πρωτεύουσας της Ευρώπης» και η δυνατότητα</li> </ul>	<ul style="list-style-type: none"> <li>▪ Περιορισμός και ενδεχόμενη διακοπή χρηματοδότησης δομών η δραστηριοτήτων από το νέο ΕΣΠΑ.</li> <li>▪ Καθυστέρηση θεσμικών προσαρμογών για ενσωμάτωση δομών και υπηρεσιών στις βασικές προνοιακές υπηρεσίες των ΟΤΑ.</li> <li>▪ Μη έγκαιρη αντιμετώπιση θεμάτων συντονισμού και συνεργασίας μεταξύ υπηρεσιών και συναρμόδιων φορέων.</li> <li>▪ Έλλειψη ικανών πόρων διεύρυνση και ανάπτυξη των υπάρχουσών αλλά και ανάπτυξη νέων δραστηριοτήτων.</li> <li>▪ Η οικονομική κρίση περιορίζει τους διαθέσιμους πόρους για την βελτίωση παρεχόμενων και ανάπτυξη νέων δραστηριοτήτων</li> <li>▪ Η ουσιαστική διακοπή των χρηματοδοτήσεων</li> </ul>	<ul style="list-style-type: none"> <li>▪ Σχεδιασμός και εφαρμογή προγράμματος αναδιάρθρωσης υπηρεσιών πρόνοιας και κοινωνικής φροντίδας.</li> <li>▪ Ανάπτυξη συνεργασιών και συνεργειών στο τοπικό και περιφερειακό επίπεδο για ολοκληρωμένες παρεμβάσεις κοινωνικής φροντίδας.</li> <li>▪ Αξιοποίηση χρηματοδοτήσεων για την αντιμετώπιση της φτώχειας και του προβλήματος της ανθρωπιστικής κρίσης</li> <li>▪ Βελτίωση του συντονισμού λειτουργίας των δομών και ανάπτυξη συνεργασιών και του εθελοντισμού.</li> <li>▪ Σχεδιασμός και υλοποίηση ολοκληρωμένου προγράμματος διαχείρισης και ανάπτυξης πολιτιστικών πόρων.</li> <li>▪ Ενίσχυση των οργανωτικών και</li> </ul>

Εξεταζόμενη Θεματική Ενότητα		ΔΡΑΣΤΗΡΙΟΤΗΤΕΣ ΚΑΙ ΔΙΑΔΙΚΑΣΙΕΣ				
A/A	ΘΕΜΑΤΑ ΕΣΩΤΕΡΙΚΗΣ ΑΝΑΠΤΥΞΗΣ	ΔΥΝΑΤΟΤΗΤΕΣ (Ισχυρά σημεία)	ΑΔΥΝΑΜΙΕΣ (προβλήματα / ανάγκες)	ΕΥΚΑΙΡΙΕΣ	ΑΠΕΙΛΕΣ	ΚΡΙΣΙΜΑ ΖΗΤΗΜΑΤΑ
		<p>νομικών προσώπων με άλλες κοινωνικές υπηρεσίες του Δήμου, φορείς και μη κυβερνητικές οργανώσεις</p> <ul style="list-style-type: none"> <li>Περαιτέρω βελτίωση υποδομών και υπηρεσιών εξυπηρέτησης ΑμεΑ</li> <li>Διαχρονικά σημαντική δραστηριότητα στους τομείς του Πολιτισμού και του Αθλητισμού.</li> <li>Στον τομέα του Πολιτισμού δομές υπερτοπικής εμβέλειας με σημαντικές δυνατότητες ενίσχυσης και αναβάθμισης δραστηριοτήτων και παρεχόμενων υπηρεσιών.</li> <li>Υποδομές δομών πολιτισμού ικανές να στηρίξουν σημαντικές δραστηριότητες περιφερειακής ή και εθνικής εμβέλειας.</li> <li>Αξιοποίηση της παρόδοσης του τόπου και των τοπικών φορέων στον αθλητισμό, διεύρυνση της συμμετοχής, αξιοποίηση υποδομών για την φιλοξενία αθλητικών διοργανώσεων.</li> </ul>	<p>φροντίδας και χωροταξική κάλυψη των αναγκών</p> <ul style="list-style-type: none"> <li>Ανάγκη στελέχωσης των δομών με μόνιμο προσωπικό και εξασφάλιση της διαρκούς λειτουργίας τους</li> <li>Δεν υπάρχει συγκεκριμένη διαδικασία παρακολούθησης των εγκαταστάσεων και της ποιότητας όλων των κοινωνικών – αθλητικών – εκπαιδευτικών - πολιτιστικών υποδομών</li> <li>Περιορισμένη δυνατότητα συνεχούς ελέγχου της ασφάλειας των παιδικών χαρών και των κοινόχρηστων χώρων.</li> <li>Ανάγκη ανάπτυξης δραστηριοτήτων για θέματα δημόσιας υγείας, κοινωνικής προστασίας, ασφάλειας στο χώρο εργασίας, Η διαδικασίες και οι περιορισμοί προσλήψεων μέσω ΑΣΕΠ δεν βοηθούν τη λειτουργία ορισμένων νομικών προσώπων.</li> <li>Καθυστερήσεις και αβεβαιότητα στις διαδικασίες πρόσληψης συμβασιούχων καθηγητών (κύριο</li> </ul>	<p>σχεδιασμού και υλοποίησης δράσεων διεθνούς εμβέλειας στον τομέα του πολιτισμού.</p>	<p>του Υπ. Πολιτισμού και η περιορισμένη δυνατότητα προσέλκυσης χορηγιών</p> <ul style="list-style-type: none"> <li>Το υψηλό κόστος συντήρησης και διαρκούς αναβάθμισης των χώρων πολιτισμού και των αθλητικών εγκαταστάσεων.</li> <li>Ο κίνδυνος μη ολοκλήρωσης ημιτελών κτηριακών υποδομών και χώρων πολιτισμού (Προσκήνιο , Αρχαίο Θέατρο ).</li> <li>Η γενικότερη κρίση θεσμών όπως των ΔΗΠΕΘΕ και η απουσία κρατικής στήριξης σε συνδυασμό με τη μείωση των ενισχύσεων (επιχορηγήσεις, εργατική εστία κλπ)</li> <li>Αβεβαιότητα ως προς τη δυνατότητα κρατικής στήριξης δραστηριοτήτων μαζικού λαϊκού αθλητισμού.</li> <li>Δυσχέρειες στη δυνατότητα λειτουργίας σοβαρών υποδομών αθλητισμού – Ανοιχτό Κολυμβητήριο Ν. Πολιτείας.</li> </ul>	<p>επιχειρησιακών δυνατοτήτων και λειτουργιών των Ν.Π. στον Πολιτισμό εν όψει της διεκδίκησης της «Πολιτιστικής Πρωτεύουσας της Ευρώπης».</p> <ul style="list-style-type: none"> <li>Αναβάθμιση και ομογενοποίηση των όρων και προϋποθέσεων λειτουργίας και αξιοποίησης των αθλητικών υποδομών και των χώρων μαζικού λαϊκού αθλητισμού.</li> </ul>

Εξεταζόμενη Θεματική Ενότητα		ΔΡΑΣΤΗΡΙΟΤΗΤΕΣ ΚΑΙ ΔΙΑΔΙΚΑΣΙΕΣ				
A/A	ΘΕΜΑΤΑ ΕΣΩΤΕΡΙΚΗΣ ΑΝΑΠΤΥΞΗΣ	ΔΥΝΑΤΟΤΗΤΕΣ (Ισχυρά σημεία)	ΑΔΥΝΑΜΙΕΣ (προβλήματα / ανάγκες)	ΕΥΚΑΙΡΙΕΣ	ΑΠΕΙΛΕΣ	ΚΡΙΣΙΜΑ ΖΗΤΗΜΑΤΑ
			<p>σώμα του εκπαιδευτικού προσωπικού στα ΝΠ του Δήμου).</p> <ul style="list-style-type: none"> <li>▪ Ελλείψεις εξειδικευμένου προσωπικού (Πινακοθήκη, ΔΗΠΕΘΕ, Βιβλιοθήκη).</li> </ul>			
3.	<p><b>Υπηρεσίες υποβοήθησης ανάπτυξης οικονομικής δραστηριότητας και απασχόλησης</b></p>	<ul style="list-style-type: none"> <li>•Ενεργοποίηση σε συνεργασία με άλλους τοπικούς φορείς για τον σχεδιασμό και υλοποίηση δράσεων στήριξης της απασχόλησης.</li> <li>•Δυνατότητα ανάληψης πρωτοβουλιών για τον σχεδιασμό και υλοποίηση δράσεων ενίσχυσης της επιχειρηματικότητας .</li> <li>•Αξιοποίηση νέων τεχνολογιών για την ενημέρωση και πληροφόρηση των επιχειρηματιών.</li> <li>•Αξιοποίηση θεσμικού πλαισίου ενίσχυσης κοινωνικής επιχειρηματικότητας</li> <li>•Διαμόρφωση συνθηκών στήριξης της επιχειρηματικότητας ιδίως σε τομείς που άπτονται των συντρεχουσών αρμοδιοτήτων του Δήμου.</li> <li>•Διερεύνηση για διεύρυνση των αρμοδιοτήτων της Δ/νσης Τοπικής Αγροτικής Οικονομίας.</li> </ul>	<ul style="list-style-type: none"> <li>•Υπαρξη ισχυρών περιοριστικών παραγόντων στην ενεργοποίηση των υπηρεσιών (διάκριση αρμοδιοτήτων συνεργασία με τρίτους φορείς).</li> <li>•Ελλειψη επαρκούς ανθρώπινου δυναμικού για την ανάληψη πρωτοβουλιών πέραν των τυπικών αρμοδιοτήτων.</li> <li>•Ελλειψη πρωτοβουλιών και συντονισμού σε θέματα ανάπτυξης αγροτικού χώρου.</li> <li>•Περιορισμένη συμμετοχή του Δήμου σε δομές ενίσχυσης της επιχειρηματικότητας.</li> <li>•Ασαφές πλαίσιο αρμοδιοτήτων σε θέματα τοπικής ανάπτυξης.</li> <li>•Περιορισμένες συνέργειες με συναρμόδιες κρατικές υπηρεσίες.</li> <li>•Ελλείψεις σε θέματα τεκμηρίωσης και ανάλυσης της κατάστασης και των προοπτικών στους τομείς τοπικής οικονομικής δραστηριότητας,</li> </ul>	<ul style="list-style-type: none"> <li>•Εστίαση προγραμμάτων νέου ΕΣΠΑ στην ενίσχυση της επιχειρηματικότητας και της απασχόλησης.</li> <li>•Εφαρμογή Ολοκληρωμένων Πολυταμειακών Παρεμβάσεων στον Αστικό και Αγροτικό χώρο με ενεργό ρόλο του Δήμου.</li> <li>•Εμφαση την εισαγωγή καινοτομιών (θεσμικών , οργανωτικών και τεχνολογικών) για την ανάπτυξη επιχειρηματικότητας , ενίσχυση της εξωστρέφειας και της ανταγωνιστικότητας των τοπικών επιχειρήσεων.</li> </ul>	<ul style="list-style-type: none"> <li>•Η έλλειψη πρωτοβουλιών για ανάπτυξη προγραμμάτων σε ανταγωνιστικούς τομείς όπως η αγροτική οικονομία και η μεταποίηση</li> <li>•Οι ασάφειες και καθυστερήσεις θεσμοθέτησης ρυθμίσεων σε θέματα αξιοποίησης δημόσιας και δημοτικής περιουσίας.</li> <li>•Η περιορισμένη δυνατότητα ουσιαστικής στήριξης πρωτοβουλιών τοπικής οικονομικής ανάπτυξης.</li> <li>•Η αδυναμία προσέλκυσης άμεσων ξένων επενδύσεων και τα προβλήματα χρηματοδότησης από το τραπεζικό σύστημα.</li> <li>•Η συνεχιζόμενη οικονομική κρίση και η εκροή εξειδικευμένου επιστημονικού δυναμικού.</li> </ul>	<ul style="list-style-type: none"> <li>•Ενίσχυση της δυνατότητας των υπηρεσιών του Δήμου για την ουσιαστική άσκηση των αρμοδιοτήτων.(Δ/νση ΤΑΟ)</li> <li>•Σχεδιασμός και υλοποίηση προγράμματος ανάπτυξης αγροτικού χώρου.</li> <li>•Προαγωγή και στήριξη δράσεων κοινωνικής επιχειρηματικότητας.</li> <li>•Εκπόνηση σχεδίων και μελετών για την αξιοποίηση εγκαταλελειμμένων εκτάσεων για την προσέλκυση οικονομικών δραστηριοτήτων.</li> <li>•Συνεργασία με φορείς του Δημοσίου για την αξιοποίηση δημόσιων ακινήτων και την δημιουργία προϋποθέσεων για την ενίσχυση της επιχειρηματικότητας σε θέματα αξιοποίησης τοπικών πόρων</li> </ul>

Εξεταζόμενη Θεματική Ενότητα		ΔΡΑΣΤΗΡΙΟΤΗΤΕΣ ΚΑΙ ΔΙΑΔΙΚΑΣΙΕΣ				
A/A	ΘΕΜΑΤΑ ΕΣΩΤΕΡΙΚΗΣ ΑΝΑΠΤΥΞΗΣ	ΔΥΝΑΤΟΤΗΤΕΣ (Ισχυρά σημεία)	ΑΔΥΝΑΜΙΕΣ (προβλήματα / ανάγκες)	ΕΥΚΑΙΡΙΕΣ	ΑΠΕΙΛΕΣ	ΚΡΙΣΙΜΑ ΖΗΤΗΜΑΤΑ
			<p>απασχόλησης, επαγγελματικής κατάρτισης, δια βίου μάθησης.</p> <ul style="list-style-type: none"> <li>•Περιορισμένες αρμοδιότητες και δυνατότητες παρέμβασης σε θέματα απασχόλησης και αγοράς εργασίας.</li> </ul>		<ul style="list-style-type: none"> <li>•Η κυριαρχία μοντέλων επιχειρηματικότητας «ευκαιρίας» και άμεσης απόδοσης.</li> <li>•Η περιορισμένη δυνατότητα στήριξης νέων καινοτόμων αλλά με σχετικά μακροχρόνια προοπτική απόδοσης επιχειρηματικών πρωτοβουλιών.</li> </ul>	<ul style="list-style-type: none"> <li>•Αξιοποίηση της δημοτικής περιουσίας για τη δημιουργία πρότυπων Δημοτικών Αγροκτημάτων</li> <li>•Δημιουργία δικτύου μεταξύ των φορέων της περιοχής που θα συζητήσει και θα διαπραγματευτεί ζητήματα τοπικής ανάπτυξης και στήριξης της τοπικής οικονομίας</li> <li>•Υλοποίηση δράσεων προσέλευσης πολιτιστικών γεγονότων όπως πχ η Πολιτιστική Πρωτεύουσα</li> <li>•Εφαρμογή του Σχεδίου Μάρκετινγκ</li> </ul>
4.	<b>Δραστηριότητες οριζόντιων και υποστηρικτικών υπηρεσιών</b>	<ul style="list-style-type: none"> <li>•Αξιοποίηση της εμπειρίας και των δυνατοτήτων των υπηρεσιών επιχειρησιακού σχεδιασμού και προγραμματισμού για τον συντονισμό των οριζόντιων δράσεων και υποστηρικτικών υπηρεσιών.</li> <li>•Εφαρμογή νέων μεθόδων και εργαλείων με την αξιοποίηση τεχνολογιών πληροφορικής και επικοινωνιών.</li> <li>•Κατάρτιση των υπαλλήλων του δήμου σε πεδία που αφορούν κυρίως το θεσμικό πλαίσιο και νέες εφαρμογές ΤΠΕ</li> <li>•Μακροχρόνια εφαρμογή</li> </ul>	<ul style="list-style-type: none"> <li>•Δυσχέρειες στην εφαρμογή του ΟΕΥ</li> <li>•Έλλειψη ενιαίου συστήματος Προμηθειών.</li> <li>•Έλλειψη δομών και διαδικασιών εσωτερικού ελέγχου.</li> <li>•Ανάγκη συντονισμού και συνεργασίας υπηρεσιών Υποστήριξης Πληροφοριακών Συστημάτων και Επικοινωνιών και Υποστήριξης Μηχανογραφικών Εφαρμογών</li> <li>•Αδυναμία πλήρους αξιοποίησης διπλογραφικού</li> </ul>	<ul style="list-style-type: none"> <li>•Η χρηματοδότηση και η υλοποίηση έργων εκσυγχρονισμού της Δημόσιας Διοίκησης και Αυτοδιοίκησης από το ΕΣΠΑ</li> </ul>	<ul style="list-style-type: none"> <li>•Η συνεχής απομείωση του έμπειρου προσωπικού</li> <li>•Η έλλειψη πόρων για την καλύτερη αξιοποίηση των μηχανογραφικών εφαρμογών και βελτιστοποίησης του επιπέδου εξυπηρέτησης του πολίτη</li> <li>•Αδυναμία προσλήψεων εξειδικευμένου προσωπικού</li> <li>•Μη ενιαίες διαδικασίες σε θέματα χειρισμού προμηθειών εντός του Δήμου, δημιουργούν δυσχέρειες στους</li> </ul>	<ul style="list-style-type: none"> <li>•Η οργανωτική και λειτουργική αναβάθμιση των υποστηρικτικών υπηρεσιών.</li> <li>•Αναβάθμιση λειτουργικών συστημάτων και εξοπλισμού.</li> <li>•Εκπαίδευση προσωπικού.</li> <li>•Διαρκής ενημέρωση για τις εξελίξεις στο θεσμικό πλαίσιο.</li> <li>•Η δημιουργία προγράμματος ανάπτυξης νέων οριζόντιων και υποστηρικτικών υπηρεσιών</li> <li>•Η αναδιαμόρφωση του</li> </ul>



Εξεταζόμενη Θεματική Ενότητα		ΔΡΑΣΤΗΡΙΟΤΗΤΕΣ ΚΑΙ ΔΙΑΔΙΚΑΣΙΕΣ				
A/A	ΘΕΜΑΤΑ ΕΣΩΤΕΡΙΚΗΣ ΑΝΑΠΤΥΞΗΣ	ΔΥΝΑΤΟΤΗΤΕΣ (Ισχυρά σημεία)	ΑΔΥΝΑΜΙΕΣ (προβλήματα / ανάγκες)	ΕΥΚΑΙΡΙΕΣ	ΑΠΕΙΛΕΣ	ΚΡΙΣΙΜΑ ΖΗΤΗΜΑΤΑ
		συστήματος διαχειριστικής επάρκειας (ΕΛΟΤ)	συστήματος		ελέγχους από το Ελεγκτικό Συνέδριο •Περιορισμένη δυνατότητα είσπραξης οφειλών λόγω οικονομικής κρίσης και αδυναμίας του μηχανισμού •Περιορισμένη δυνατότητα εφαρμογής πολεοδομικών κυρώσεων	ΟΕΥ
5.	<b>Διαδικασίες Διοίκησης</b>	<ul style="list-style-type: none"> <li>•Η διαθεσιμότητα έμπειρου ανθρώπινου δυναμικού και η εν γένει ορθολογική κατανομή σε θέσεις ευθύνης.</li> <li>•Αναμόρφωση / επικαιροποίηση / προσαρμογή του ΟΕΥ στις σημερινές και μελλοντικές ανάγκες ενός σύγχρονου συστήματος διοίκησης.</li> <li>•Εφαρμογή μεθόδων διοίκησης βάσει στόχων. Αξιοποίηση δεικτών αποτελεσματικότητας Ν 3230/2004</li> </ul>	<ul style="list-style-type: none"> <li>•Εμβάθυνση των συμμετοχικών διαδικασιών σε όλο το φάσμα των δραστηριοτήτων του Δήμου.</li> <li>•Ανάγκη βελτίωσης των διαδικασιών προγραμματισμού, παρακολούθησης και αξιολόγησης της λειτουργίας του Δήμου</li> <li>•Έλλειψη συστήματος καταγραφής αναγκών, ιεράρχησης και διαδικασιών μεσοπρόθεσμου και μακροπρόθεσμου προγραμματισμού</li> </ul>	<ul style="list-style-type: none"> <li>•Οι απαιτήσεις σχεδιασμού και παρακολούθησης της υλοποίησης των δράσεων του ΕΣΠΑ.</li> <li>•Η εισαγωγή συστημάτων και διαδικασιών παρακολούθησης της υλοποίησης αποφάσεων της διοίκησης και των συλλογικών οργάνων .</li> <li>•Διοίκηση μέσω στόχων</li> </ul>	<ul style="list-style-type: none"> <li>•Οι περιορισμοί και οι υποχρεώσεις που απορρέουν από την παραδοσιακά γραφειοκρατική δομή των δημοτικών υπηρεσιών.</li> <li>•Οι ανελαστικές οργανωτικές δομές και η δυσχέρεια αξιοποίησης ανθρώπινου δυναμικού με χαρακτηριστικά πολυλειτουργικού υπαλλήλου.</li> <li>•Η έλλειψη κινήτρων απόδοσης και επιβράβευσης.</li> <li>•Οι ελλείψεις σε προσωπικό, εξοπλισμό , εργαλεία, κατάρτιση δημιουργούν προβλήματα στην εξυπηρέτηση του πολίτη</li> </ul>	<ul style="list-style-type: none"> <li>•Εισαγωγή συστηματικών διαδικασιών προγραμματισμού, παρακολούθησης και αξιολόγησης της δράσης του Δήμου σε σχέση με τις παρεχόμενες υπηρεσίες προς τους πολίτες</li> <li>•Εισαγωγή μεθόδων διαβούλευσης του προγραμματισμού της δράσης σε επίπεδο διοίκησης δήμου</li> </ul>
6.	<b>Διαδικασίες που</b>	•Η αξιοποίηση της εμπειρίας των υπαλλήλων στη	•Ανάγκη συστηματικής καταγραφής των	•Το Ε.Π. Διοικητική Μεταρρύθμιση του	•Η ανάγκη η συνήθεια ή και η απαίτηση	•Ανάπτυξη διαδικασιών διαχείρισης αιτημάτων και

Εξεταζόμενη Θεματική Ενότητα		ΔΡΑΣΤΗΡΙΟΤΗΤΕΣ ΚΑΙ ΔΙΑΔΙΚΑΣΙΕΣ				
A/A	ΘΕΜΑΤΑ ΕΣΩΤΕΡΙΚΗΣ ΑΝΑΠΤΥΞΗΣ	ΔΥΝΑΤΟΤΗΤΕΣ (Ισχυρά σημεία)	ΑΔΥΝΑΜΙΕΣ (προβλήματα / ανάγκες)	ΕΥΚΑΙΡΙΕΣ	ΑΠΕΙΛΕΣ	ΚΡΙΣΙΜΑ ΖΗΤΗΜΑΤΑ
	<b>βελτιώνουν τη σχέση του Δήμου με την κοινωνία και τον πολίτη</b>	<p>διαχείριση αιτημάτων και την ορθή καθοδήγηση των δημοτών σε διαδικασίες επίλυσης των προβλημάτων τους.</p> <ul style="list-style-type: none"> <li>• Η αξιοποίηση των ΚΕΠ και των άλλων σημείων άμεσης πρόσβασης για την λειτουργία σημείων άμεσης και ολοκληρωμένης εξυπηρέτησης των δημοτών</li> <li>• Η άμεση έγκυρη και κατανοητή ενημέρωση των δημοτών για θέματα σχεδιασμού έργων και δημοτικών δραστηριοτήτων.</li> <li>• Δυνατότητες ανάπτυξης διαδικασιών διαχείρισης αιτημάτων και παράπονων πολιτών, καθώς επίσης και αξιολόγησης υπηρεσιών από τους δημότες</li> <li>• Δυνατότητα αξιοποίησης της νέας τεχνολογίας</li> <li>• Ενίσχυση της συμμετοχικότητας των πολιτών και ιδίως των νέων.</li> </ul>	<p>αιτημάτων και των παραπόνων των πολιτών.</p> <ul style="list-style-type: none"> <li>• Ελλείψεις στην ενημέρωση των δημοτών για τα δικαιώματα και της υποχρεώσεις τους.</li> <li>• Καθυστερήσεις στην ενημέρωση για ενέργειες και πρωτοβουλίες του Δήμου.</li> <li>• Περιορισμένη δυνατότητα άμεσης πρόσβασης σε υπηρεσίες και πληροφορία.</li> <li>• Οι περιορισμοί στο θεσμικό πλαίσιο για τα προσωπικά δεδομένα δεν βοηθούν πάντοτε στην καλύτερη εξυπηρέτηση του πολίτη</li> <li>• Σε πολλές περιπτώσεις οι δημόσιες υπηρεσίες δεν εξυπηρετούν τους πολίτες στην αυτεπάγγελτη αναζήτηση εγγράφων</li> <li>• Περιορισμένη δυνατότητα στήριξης της αποτελεσματικής λειτουργίας των συμμετοχικών οργάνων με αποτέλεσμα τη σταδιακή απαξίωση και την αποθάρρυνση της συμμετοχής,</li> <li>• Μη ενεργοποίηση του θεσμού του συνηγόρου του Δημότη.</li> </ul>	<p>ΥΠΕΣΔΔΑ προωθεί και χρηματοδοτεί δράσεις εξυπηρέτησης του πολίτη.</p> <ul style="list-style-type: none"> <li>• Οι δυνατότητες των ΤΠΕ και οι εφαρμογές για την άμεση πρόσβαση και εξυπηρέτηση των δημοτών.</li> </ul>	<p>παρέμβασης του πολιτικού προσωπικού για την διευθέτηση ακόμη και καθαρά υπηρεσιακών διαδικασιών.</p> <ul style="list-style-type: none"> <li>• Η περιορισμένη δυνατότητα συνεργασίας μεταξύ υπηρεσιών για την αντιμετώπιση σύνθετων προβλημάτων των δημοτών.</li> <li>• Η ελλιπής κωδικοποίηση διαδικασιών και οι δυσχέρειες επικοινωνίας με υπηρεσίες άλλων φορέων.</li> <li>• Απαξίωση θεσμικών πρωτοβουλιών συμμετοχής.</li> <li>• Τυπική λειτουργία οργάνων διαβούλευσης, συμμετοχής και ελέγχου.</li> </ul>	<p>παράπονων πολιτών</p> <ul style="list-style-type: none"> <li>• Δημιουργία Πληροφοριακού Συστήματος Ηλεκτρονικής Εξυπηρέτησης Πολιτών 2ου και 3ου επιπέδου</li> <li>• Βελτιστοποίηση του χρόνου εξυπηρέτησης των πολιτών</li> <li>• Δημιουργία Χάρτας Δικαιωμάτων Πολιτών</li> <li>• Αξιοποίηση των δυνατοτήτων του διαδικτύου και των κοινωνικών δικτύων για ενημέρωση και ενεργό συμμετοχή των πολιτών</li> <li>• Ενίσχυση των διαδικασιών διαφάνειας και λογοδοσίας</li> <li>• Ενεργά τοπικά Συμβούλια</li> <li>• Ενεργός Επιτροπή Διαβούλευσης</li> <li>• Ενεργοποίηση του Θεσμού του Συμπαραστάτη του Δημότη</li> <li>• Λειτουργία του Συμβουλίου Παραβατικότητας</li> </ul>

### 5.3.2 Θεματική Ενότητα: «Οργάνωση και Συνεργασίες»

Πίνακας 5.3.2: Αξιολόγηση Θεματικής Ενότητας: «Οργάνωση και Συνεργασίες»

Εξεταζόμενη Θεματική Ενότητα		ΟΡΓΑΝΩΣΗ ΚΑΙ ΣΥΝΕΡΓΑΣΙΕΣ				
Α/Α	ΘΕΜΑΤΑ ΕΣΩΤΕΡΙΚΗΣ ΑΝΑΠΤΥΞΗΣ	ΔΥΝΑΤΟΤΗΤΕΣ (Ισχυρά σημεία)	ΑΔΥΝΑΜΙΕΣ (προβλήματα / ανάγκες)	ΕΥΚΑΙΡΙΕΣ	ΑΠΕΙΛΕΣ	ΚΡΙΣΙΜΑ ΖΗΤΗΜΑΤΑ
1.	<b>Δομές (όργανα και υπηρεσίες)</b>	<ul style="list-style-type: none"> <li>Αναθεώρηση / προσαρμογή ΟΕΥ με βάση την αποκτηθείσα εμπειρία και τις πραγματικές ανάγκες οργάνωσης και διοίκησης των υπηρεσιών.</li> <li>Αναβάθμιση των δημοτικών οργάνων και επιτροπών</li> <li>Δυνατότητα εσωτερικής αναδιοργάνωσης διευθύνσεων και τμημάτων</li> <li>Εκχώρηση αρμοδιοτήτων στα Τοπικά Συμβούλια</li> </ul>	<ul style="list-style-type: none"> <li>Η διαδικασία μετάβασης στον «Καλλικράτη» και η τυπολογία των ΟΕΥ όπως διαμορφώθηκαν χωρίς οργανωτικές μελέτες δημιουργούν αναντιστοιχίες οργανωτικής δομής και πραγματικών αρμοδιοτήτων.</li> <li>Σε ορισμένες υπηρεσιακές μονάδες παρατηρείται οργανωτικός κατακερματισμός, διάχυση της ευθύνης και μείωση της αποτελεσματικότητας.</li> <li>Έλλειψη συντονιστικών και επιτελικών διαδικασιών.</li> <li>Πολυπλοκότητα και δυσλειτουργία οργανωτικών δομών και υπηρεσιών.</li> <li>Επικαλύψεις αρμοδιοτήτων και ελλείψεις συντονισμού μεταξύ υπηρεσιών. Ανάγκη αναθεώρησης του τρόπου συντονισμού μεταξύ των πολιτικών οργάνων και των υπηρεσιών</li> <li>Ανάγκη για αναβάθμιση της λειτουργίας των Επιτροπών που λειτουργούν στο Δήμο</li> </ul>	<ul style="list-style-type: none"> <li>Οι προβλέψεις χρηματοδότησης εκσυγχρονισμού της διοίκησης από το ΕΠ Διοικητική Μεταρρύθμιση.</li> <li>Η αναμενόμενη αναθεώρηση του «Καλλικράτη»</li> <li>Η ολοκλήρωση του νέου Κώδικα Τοπικής Αυτοδιοίκησης.</li> <li>Αξιοποίηση σύγχρονων μεθόδων και εργαλείων οργάνωσης διοίκησης και ελέγχου.</li> </ul>	<ul style="list-style-type: none"> <li>Η ανελαστικότητα του θεσμικού πλαισίου.</li> <li>Η ασάφεια ως προς της κατευθύνσεις της διοίκησης σε θέματα εκσυγχρονισμού της λειτουργίας του δημόσιου τομέα.</li> <li>Η έλλειψη κινήτρων απόδοσης.</li> <li>Η απουσία κοινωνικού ελέγχου για την αποδοτική λειτουργία των υπηρεσιών.</li> </ul>	<ul style="list-style-type: none"> <li>Απλούστευση της οργανωτικής δομής.</li> <li>Αναβάθμιση των επιτελικών υπηρεσιών.</li> <li>Εσωτερική αναδιάρθρωση προσωπικού για την επίτευξη αποτελεσματικής λειτουργίας.</li> <li>Αξιοποίηση σύγχρονων μεθόδων και εργαλείων διοίκησης.</li> <li>Επαναπροσδιορισμός αρμοδιοτήτων και ρόλων επι μέρους τμημάτων και υπηρεσιών.</li> <li>Επανεξέταση προσόντων προσωπικού κάλυψης διευθυντικών και επιτελικών θέσεων.</li> </ul>

Εξεταζόμενη Θεματική Ενότητα		ΟΡΓΑΝΩΣΗ ΚΑΙ ΣΥΝΕΡΓΑΣΙΕΣ				
A/A	ΘΕΜΑΤΑ ΕΣΩΤΕΡΙΚΗΣ ΑΝΑΠΤΥΞΗΣ	ΔΥΝΑΤΟΤΗΤΕΣ (Ισχυρά σημεία)	ΑΔΥΝΑΜΙΕΣ (προβλήματα / ανάγκες)	ΕΥΚΑΙΡΙΕΣ	ΑΠΕΙΛΕΣ	ΚΡΙΣΙΜΑ ΖΗΤΗΜΑΤΑ
			<ul style="list-style-type: none"> <li>Ανάγκη βελτίωσης των διαδικασιών δημοκρατικού προγραμματισμού</li> <li>Ανάγκη εισαγωγής διαδικασιών εσωτερικού ελέγχου.</li> </ul>			
2.	<b>Συστήματα διαχείρισης και λειτουργίας ΤΠΕ</b>	<ul style="list-style-type: none"> <li>Έλεγχος της καλής λειτουργίας συστημάτων λογισμικού και εξοπλισμού που εγκαταστάθηκε σε προγενέστερο χρόνο με την υλοποίηση έργων Ψηφιακής Σύγκλισης και Κοινωνίας της Πληροφορίας.</li> <li>Επανασχεδιασμός διαδικασιών με την αξιοποίηση ΤΠΕ</li> <li>Κατάρτιση του προσωπικού.</li> <li>Εξοικονόμηση πόρων</li> </ul>	<ul style="list-style-type: none"> <li>Μη αξιοποίηση ορισμένων εκ των διατεθεισών εφαρμογών ΤΠΕ</li> <li>Εφαρμογές όχι πάντα προσαρμοσμένες στις πραγματικές ανάγκες των υπηρεσιών.</li> <li>Συστήματα και εξοπλισμό με μερική μόνο αξιοποίηση δυνατοτήτων (GIS)</li> <li>Ανάγκη αναβάθμισης των εφαρμογών λογισμικού</li> <li>Ανάγκη αναβάθμισης του πληροφορικής με βάση συγκεκριμένο σχέδιο</li> </ul>	<ul style="list-style-type: none"> <li>Η συνολική προσπάθεια αναμόρφωση του δημόσιου τομέα.</li> <li>Η τεχνολογική πρόοδος και η φιλικότητα των νέων εφαρμογών στους χρήστες.</li> </ul>	<ul style="list-style-type: none"> <li>Η καθυστέρηση ενεργοποίησης των προγραμμάτων αναδιοργάνωσης του δημόσιου τομέα.</li> <li>Η ενδεχόμενη αδράνεια σχετικά με την εφαρμογή και αξιοποίηση νέων συστημάτων και διαδικασιών.</li> <li>Περιορισμένη διαθεσιμότητα υπαλληλικού δυναμικού για εκπαίδευση σε νέες εφαρμογές</li> </ul>	<ul style="list-style-type: none"> <li>Ολοκληρωμένο σχέδιο ανάπτυξης εφαρμογών ΤΠΕ και πλήρως λειτουργικών πληροφοριακών συστημάτων.</li> <li>Σχέδιο δράσης για τη βελτίωση των εσόδων του Δήμου</li> <li>Δημιουργία ειδικών σχημάτων ομαδικής εργασίας σε θέματα πολιτικών στόχων Ομάδες εργασίας</li> <li>Πιστοποίηση του Δήμου ως τελικού δικαιούχου δράσεων της 5ης προγραμματικής περιόδου</li> <li>Η αξιοποίηση των δεικτών αποτελεσματικότητας και αποδοτικότητας του (Ν. 3230/04)</li> </ul>
3.	<b>Συνεργασίες και Δικτύωση του Δήμου με άλλους φορείς</b>	<ul style="list-style-type: none"> <li>Η δυνατότητα του Δήμου να αναλάβει συντονιστικό ρόλο σε επίπεδο Περιφέρειας Θεσσαλίας για την ενδυνάμωση της συνεργασίας των ΟΤΑ.</li> <li>Η αναβαθμισμένη συμμετοχή των ΟΤΑ με θεσμικό τρόπο στον σχεδιασμό και υλοποίηση του νέου</li> </ul>	<ul style="list-style-type: none"> <li>Ανάγκη συνεργασιών και συμπράξεων για θέματα τοπικής και περιφερειακής ανάπτυξης.</li> <li>Διαμόρφωση στρατηγικών τοπικής ανάπτυξης για την αξιοποίηση πόρων του ΕΣΠΑ.</li> <li>Ανάγκη ανάπτυξης διακρατικών συνεργασιών</li> <li>Ανάγκη διεύρυνσης των συνεργασιών προς</li> </ul>	<ul style="list-style-type: none"> <li>Οι κατευθύνσεις και οι προϋποθέσεις υλοποίησης των σύνθετων δράσεων του νέου ΕΣΠΑ καθιστούν αναγκαίες τις συνεργασίες τοπικών φορέων.</li> <li>Η αντιμετώπιση των προβλημάτων της φτώχειας και του κοινωνικού</li> </ul>	<ul style="list-style-type: none"> <li>Η εσωστρέφεια των τοπικών φορέων λόγω και των πιεστικών τοπικών προβλημάτων και οι ενδεχόμενοι ανταγωνισμοί στη διεκδίκηση των περιορισμένων πόρων του ΕΣΠΑ.</li> <li>Το έλλειμα λειτουργικής αυτονομίας των</li> </ul>	<ul style="list-style-type: none"> <li>Επίλυση των χρόνιων προβλημάτων του αστικού χώρου σε πολιτικό επίπεδο με τις Διοικήσεις των μεγάλων οργανισμών</li> <li>Συνεργασία με όμορους ΟΤΑ για την ανάπτυξη μεγάλης κλίμακας παρεμβάσεων στη διαχείριση του περιβάλλοντος.</li> </ul>

Εξεταζόμενη Θεματική Ενότητα		ΟΡΓΑΝΩΣΗ ΚΑΙ ΣΥΝΕΡΓΑΣΙΕΣ				
A/A	ΘΕΜΑΤΑ ΕΣΩΤΕΡΙΚΗΣ ΑΝΑΠΤΥΞΗΣ	ΔΥΝΑΤΟΤΗΤΕΣ (Ισχυρά σημεία)	ΑΔΥΝΑΜΙΕΣ (προβλήματα / ανάγκες)	ΕΥΚΑΙΡΙΕΣ	ΑΠΕΙΛΕΣ	ΚΡΙΣΙΜΑ ΖΗΤΗΜΑΤΑ
		<p>ΕΣΠΑ.</p> <ul style="list-style-type: none"> <li>Δυνατότητα ανάπτυξης τοπικών δικτύων και συμμετοχή σε Ευρωπαϊκά και εθνικά δίκτυα</li> <li>Δυνατότητα ανάπτυξης δικτύων με επιχειρήσεις για την εφαρμογή προγραμμάτων χορηγιών</li> </ul>	<p>επίλυση χρόνιων προβλημάτων (ΟΣΕ, ΕΘΙΑΓΕ, κλπ)</p>	<p>αποκλεισμού προϋποθέτουν συνεργασίες και συμπράξεις για την αξιοποίηση των πόρων.</p> <ul style="list-style-type: none"> <li>Το Ε.Π. Διοικητικής Μεταρρύθμισης ενδεχόμενα να χρηματοδοτήσει εθελοντικές συνεργασίες σε θέματα τοπικής ανάπτυξης</li> </ul>	<p>συλλογικών οργάνων των ΟΤΑ (ΠΕΔ, Σύνδεσμοι, Διαδημοτικές Επιχειρήσεις κλπ)</p>	<ul style="list-style-type: none"> <li>Συνεργασία με όμορους ΟΤΑ και επιχειρηματικούς φορείς για την υλοποίηση ολοκληρωμένων παρεμβάσεων ανάπτυξης αγροτικού χώρου.</li> <li>Ανάπτυξη διακρατικών συνεργασιών και αξιοποίηση προγραμμάτων της ΕΕ.</li> </ul>

### 5.3.3 Θεματική Ενότητα: «Ανθρώπινο Δυναμικό και Υλικοτεχνική Υποδομή»

Πίνακας 5.3.3: Αξιολόγηση Θεματικής Ενότητας «Ανθρώπινο Δυναμικό και Υλικοτεχνική Υποδομή»

Εξεταζόμενη Θεματική Ενότητα		ΑΝΘΡΩΠΙΝΟ ΔΥΝΑΜΙΚΟ ΚΑΙ ΥΛΙΚΟΤΕΧΝΙΚΗ ΥΠΟΔΟΜΗ				
A/A	ΘΕΜΑΤΑ ΕΣΩΤΕΡΙΚΗΣ ΑΝΑΠΤΥΞΗΣ	ΔΥΝΑΤΟΤΗΤΕΣ (Ισχυρά σημεία)	ΑΔΥΝΑΜΙΕΣ (προβλήματα / ανάγκες)	ΕΥΚΑΙΡΙΕΣ	ΑΠΕΙΛΕΣ	ΚΡΙΣΙΜΑ ΖΗΤΗΜΑΤΑ
1.	<b>Ανθρώπινο Δυναμικό</b>	<ul style="list-style-type: none"> <li>Το προσωπικό διαθέτει πολυετή εμπειρία και γνώση του αντικειμένου</li> <li>Δυνατότητα αξιοποίησης εθελοντών και εξωτερικών συνεργατών</li> <li>Δυνατότητα βελτίωσης του εργασιακού κλίματος με την πλήρη στελέχωση των οργανικών θέσεων που προβλέπεται βάσει ΟΕΥ στα τμήματα που απαιτείται</li> </ul>	<ul style="list-style-type: none"> <li>Ορθολογικότερη αξιοποίηση του στελεχιακού δυναμικού του Δήμου ανάλογα με την εμπειρία, το γνωστικό αντικείμενο, τα προσόντα και τις δεξιότητές του</li> <li>Έλλειψη εργατοτεχνικού προσωπικού</li> <li>Απουσία ουσιαστικής ατομικής αξιολόγησης της απόδοσης των εργαζομένων με βάση το παραγόμενο έργο και τις δεξιότητες</li> <li>Ανάγκη κατάρτισης αιρετών και ανθρώπινου δυναμικού</li> <li>Αδυναμία αντικατάστασης -αναπλήρωσης υπαλλήλων</li> <li>Ελλείψεις σε προσωπικό γενικά και ειδικότερα σε θέσεις επιστημονικής ή τεχνικής εξειδίκευσης.</li> <li>Η αδυναμία</li> </ul>	<ul style="list-style-type: none"> <li>Αξιοποίηση προγράμματος μερικής απασχόλησης</li> <li>Αξιοποίηση προγραμμάτων ΟΑΕΔ</li> <li>Αξιοποίηση εισφοράς 0,45% άρθρου 14 Ν 2224/94 υπέρ λογαριασμού ΛΑΕΚ για την επαγγελματική κατάρτιση των εργαζομένων ΙΔΑΧ και ΙΔΟΧ του Δήμου</li> <li>Το νέο κλαδολόγιο παρέχει την δυνατότητα κάλυψης αναγκών στελέχωσης του Δήμου με σύγχρονες ειδικότητες</li> <li>Αναθεώρηση του ΟΕΥ για πρόβλεψη νέων ειδικοτήτων</li> </ul>	<ul style="list-style-type: none"> <li>Η ουσιαστική απαγόρευση προσλήψεων προσωπικού λόγω της δημοσιονομικής κρίσης.</li> <li>Η οικονομική δυνατότητα του δήμου είναι περιορισμένη για την πραγματοποίηση προσλήψεων</li> <li>Η καθυστέρηση στις έκτακτες προσλήψεις μέσω ΑΣΕΠ</li> <li>Η αναντιστοιχία αναγκών και δεξιοτήτων του υπάρχοντος προσωπικού</li> </ul>	<ul style="list-style-type: none"> <li>Η αύξηση του προσωπικού ΠΕ και ΤΕ με σύγχρονες ειδικότητες λαμβάνοντας υπόψη τα έσοδα του Δήμου και με βάση μεσοπρόθεσμο πρόγραμμα στελέχωσης</li> <li>Η συνέχιση της αξιοποίησης των προγραμμάτων του ΟΑΕΔ και του ΥΠΕΣΔΔΑ για την χρηματοδότηση προσωπικού</li> <li>Η ενημέρωση αιρετών και υπαλλήλων και η κατάρτισή τους σε θεματικά αντικείμενα που τους αφορούν</li> <li>Η ενεργός συμμετοχή του στελεχιακού δυναμικού στο σχεδιασμό και στο προγραμματισμό δράσεων και γενικά στην υλοποίηση των πολιτικών στόχων και αρχών</li> </ul>

Εξεταζόμενη Θεματική Ενότητα		ΑΝΘΡΩΠΙΝΟ ΔΥΝΑΜΙΚΟ ΚΑΙ ΥΛΙΚΟΤΕΧΝΙΚΗ ΥΠΟΔΟΜΗ				
A/A	ΘΕΜΑΤΑ ΕΣΩΤΕΡΙΚΗΣ ΑΝΑΠΤΥΞΗΣ	ΔΥΝΑΤΟΤΗΤΕΣ (Ισχυρά σημεία)	ΑΔΥΝΑΜΙΕΣ (προβλήματα / ανάγκες)	ΕΥΚΑΙΡΙΕΣ	ΑΠΕΙΛΕΣ	ΚΡΙΣΙΜΑ ΖΗΤΗΜΑΤΑ
			<p>ανανέωσης των συμβάσεων ορισμένου χρόνου στο Ωδείο για το εκπαιδευτικό προσωπικό δημιουργεί προβλήματα στην λειτουργία του</p> <ul style="list-style-type: none"> <li>▪ Έλλειψη επιστημονικού προσωπικού (ιστορικών τέχνης, βιβλιοθηκονόμου) στη Δημοτική Βιβλιοθήκη, (ειδικοτήτων σωματικής ευεξίας) στο τμήμα αθλητισμού κ.λ.π.</li> </ul>			
<b>2.</b>	<b>Εξοπλισμός</b>	<ul style="list-style-type: none"> <li>▪ Περαιτέρω αξιοποίηση του ειδικού και προηγμένου τεχνολογικά εξοπλισμού της ΔΕΥΑΛ.</li> <li>▪ Αξιοποίηση των δυνατοτήτων της οργάνωσης και του εξοπλισμού του Δημοτικού Αμαξοστασίου.</li> <li>■ Ανανέωση εξοπλισμού που παρουσιάζει πολλά λειτουργικά κόστη</li> <li>▪ Λειτουργία δικτύου οπτικών ινών.</li> </ul>	<ul style="list-style-type: none"> <li>▪ Ανάγκη αναβάθμισης του εξοπλισμού καθαριότητας και πρασίνου</li> <li>■ Ανάγκη αναβάθμισης των μεταφορικών μέσων για τις ανάγκες των υπηρεσιών</li> <li>■ Έλλειψη υλικοτεχνικής υποδομής για συνέδρια στο αμφιθέατρο (σύστημα μετάφρασης) στη δημοτική Πινακοθήκη</li> <li>▪ Μεταφορικά μέσα και κονσόλα ηλεκτροφωτισμού</li> </ul>	<ul style="list-style-type: none"> <li>▪ Το Πρόγραμμα Διοικητικής Μεταρρύθμισης</li> </ul>	<ul style="list-style-type: none"> <li>▪ Η οικονομική δυνατότητα του δήμου είναι περιορισμένη</li> </ul>	<ul style="list-style-type: none"> <li>▪ Η αγορά μεταφορικών μέσων, εξοπλισμού καθαριότητας, εξοπλισμού πληροφορικής για τις ανάγκες των υπηρεσιών με βάση ένα μεσοπρόθεσμο πρόγραμμα προμηθειών</li> </ul>

Εξεταζόμενη Θεματική Ενότητα		ΑΝΘΡΩΠΙΝΟ ΔΥΝΑΜΙΚΟ ΚΑΙ ΥΛΙΚΟΤΕΧΝΙΚΗ ΥΠΟΔΟΜΗ				
A/A	ΘΕΜΑΤΑ ΕΣΩΤΕΡΙΚΗΣ ΑΝΑΠΤΥΞΗΣ	ΔΥΝΑΤΟΤΗΤΕΣ (Ισχυρά σημεία)	ΑΔΥΝΑΜΙΕΣ (προβλήματα / ανάγκες)	ΕΥΚΑΙΡΙΕΣ	ΑΠΕΙΛΕΣ	ΚΡΙΣΙΜΑ ΖΗΤΗΜΑΤΑ
			στο Θεσσαλικό Θέατρο			
3.	<b>Μηχανοργάνωση /ΤΠΕ</b>	<ul style="list-style-type: none"> <li>Αναβάθμιση εξοπλισμού ΤΠΕ και αξιοποίηση υποδομών και δικτύων.</li> <li>Υπάρχουν σημαντικές εφαρμογές που χρησιμοποιούνται και διευκολύνουν την παραγωγικότητα των τμημάτων</li> <li>Δυνατότητα το σύστημα να παρέχει μια αναφορά για όλα τα αντικείμενα του δικτύου, όπως χρήστες, ομάδες, υπολογιστές, εκτυπωτές, πολιτικές και δικαιώματα</li> <li>Συνεχής βελτίωση λογισμικών τα οποία δίνουν την δυνατότητα για καλύτερο έλεγχο εσόδων και εξόδων.</li> <li>Σύνδεση του συνόλου των υπηρεσιών μέσω ΣΥΖΕΥΞΙΣ.</li> <li>Επερχόμενη αναβάθμιση υπηρεσιών ΣΥΖΕΥΞΙΣ</li> </ul>	<ul style="list-style-type: none"> <li>Ανάγκη αντικατάστασης εξοπλισμού που έχει συμπληρώσει εξαετία</li> <li>Ανάγκη να έχουν όλες οι υπηρεσίες ομοειδή εξοπλισμό σε Η/Υ</li> <li>Ανάγκη αναβάθμισης των προγραμμάτων της τεχνικής υπηρεσίας δικτυακής λειτουργίας (GIS – CAD)</li> <li>Ανάγκη για ασύρματες ζεύξεις</li> <li>Ανάγκη για ψύξη του χώρου του κεντρικού Η/Υ</li> <li>Χαμηλές ταχύτητες διαδικτυακής σύνδεσης σε κάποιες απομακρυσμένες υπηρεσίες</li> <li>Οι συνεχείς αλλαγές της καλωδίωσης μειώνουν την λειτουργικότητα των ΤΠΕ.</li> </ul>	<ul style="list-style-type: none"> <li>Η αξιοποίηση του ΕΣΠΑ 2014-2020 για την υλοποίηση αναπτυξιακών παρεμβάσεων στις ΤΠΕ</li> </ul>	<ul style="list-style-type: none"> <li>Έλλειψη προσωπικού ΤΠΕ</li> <li>Χαμηλή λειτουργικότητα του ΣΥΖΕΥΞΙΣ</li> <li>Η ενδεχόμενη αδυναμία για την αξιοποίηση νέων εφαρμογών πληροφορικής.</li> </ul>	<ul style="list-style-type: none"> <li>Βελτίωση του λογισμικού εφαρμογών για τις εφαρμογές που λειτουργούν, τεκμηρίωση με εγχειρίδια.</li> <li>Σχεδιασμός επέκτασης των εφαρμογών σε αντικείμενα και οργανωτικές μονάδες.</li> <li>Επέκταση του Μηχανογραφικού εξοπλισμού (λογισμικό/υλικό) με βασικό κριτήριο τις ανάγκες του Δήμου και τις δυνατότητες αξιοποίησής του</li> <li>Καλύτερη διασύνδεση των εφαρμογών της οικονομικής υπηρεσίας</li> </ul>
4.	<b>Κτιριακές εγκαταστάσεις</b>	<ul style="list-style-type: none"> <li>Δυνατότητα ανακατανομής υπηρεσιών σε διαθέσιμους χώρους με βάση κριτήρια ελάχιστων απαιτήσεων λειτουργίας.</li> </ul>	<ul style="list-style-type: none"> <li>Χωρικός κατακερματισμός υπηρεσιών.</li> <li>Το κτιριακό και η έλλειψη λειτουργικών χώρων αρχειοθέτησης και υποδοχής για την πολεοδομία</li> <li>Ο περιορισμένος χώρος για τη Δ/νση Αγροτικής</li> </ul>	<ul style="list-style-type: none"> <li>Αξιοποίηση των προγραμμάτων ενεργειακής αναβάθμισης των κτηρίων στο πλαίσιο του ΠΕΠ</li> </ul>	<ul style="list-style-type: none"> <li>Αδυναμία επαρκούς συντήρησης των κτηρίων λόγω της οικονομικής δυσπραγίας</li> <li>Αποπεράτωση κτιρίου «Προσκήνιου πολιτισμού»</li> </ul>	<ul style="list-style-type: none"> <li>Σύνταξη κτιριολογικού προγράμματος με βάσει τις ανάγκες και τις δυνατότητες.</li> <li>Μείωση κόστους λειτουργίας δημοτικών κτηρίων μέσω της χρηματοδότησης της λειτουργικής τους αναβάθμισης στο πλαίσιο των ΠΕΠ</li> <li>Εξεύρεση τρόπων</li> </ul>



Εξεταζόμενη Θεματική Ενότητα		ΑΝΘΡΩΠΙΝΟ ΔΥΝΑΜΙΚΟ ΚΑΙ ΥΛΙΚΟΤΕΧΝΙΚΗ ΥΠΟΔΟΜΗ				
A/A	ΘΕΜΑΤΑ ΕΣΩΤΕΡΙΚΗΣ ΑΝΑΠΤΥΞΗΣ	ΔΥΝΑΤΟΤΗΤΕΣ (Ισχυρά σημεία)	ΑΔΥΝΑΜΙΕΣ (προβλήματα / ανάγκες)	ΕΥΚΑΙΡΙΕΣ	ΑΠΕΙΛΕΣ	ΚΡΙΣΙΜΑ ΖΗΤΗΜΑΤΑ
			<p>Οικονομίας-Τοπικής Ανάπτυξης</p> <ul style="list-style-type: none"> <li>▪ Αναβάθμιση χώρων δημοτικής κατάστασης και ληξιαρχείου</li> <li>▪ Δαπανηρή συντήρηση του Ωδείου και φθορές στο κτήριο</li> <li>▪ Συντήρηση κτιρίου ΟΥΗΛ</li> <li>▪ Ανεπαρκής επιτήρηση και φθορές</li> </ul>			ολοκλήρωσης του κτιριολογικού προγράμματος του «Προσκήνιου πολιτισμού»

### 5.3.4 Θεματική Ενότητα: «Οικονομικά»

Πίνακας 1: Αξιολόγηση Θεματικής Ενότητας «Οικονομικά»

Εξεταζόμενη Θεματική Ενότητα ΘΕΜΑΤΑ		ΟΙΚΟΝΟΜΙΚΑ				
A/A	ΕΣΩΤΕΡΙΚΗΣ ΑΝΑΠΤΥΞΗΣ	ΔΥΝΑΤΟΤΗΤΕΣ (Ισχυρά σημεία)	ΑΔΥΝΑΜΙΕΣ (προβλήματα / ανάγκες)	ΕΥΚΑΙΡΙΕΣ	ΑΠΕΙΛΕΣ	ΚΡΙΣΙΜΑ ΖΗΤΗΜΑΤΑ
1.	<b>Έσοδα</b>	<ul style="list-style-type: none"> <li>Δυνατότητα εφαρμογής του θεσμικού πλαισίου για τις πολεοδομικές παραβάσεις και αύξηση των εσόδων</li> <li>Αξιοποίηση εσόδων από εισφορές σε χρήμα των δημοτών σε έργα υποδομής</li> <li>Επιβολή προστίμων για καταστροφές και αυθαίρετες καταλήψεις Κοινόχρηστων Χώρων.</li> <li>Η ολοκλήρωση της καταγραφής όλων των πληροφοριών που διαθέτει η πολεοδομία μπορεί να οδηγήσει σε αύξηση των εσόδων</li> </ul>	<ul style="list-style-type: none"> <li>Περιορισμένη αξιοποίηση δημοτικής περιουσίας.</li> <li>Αδυναμία είσπραξης βεβαιωμένων οφειλών παλαιότερων ετών</li> <li>Αδυναμία είσπραξης οφειλών</li> <li>Λόγω ευρύτερων οικονομικών συγκυριών μείωση των εσόδων από τις οικοδομικές άδειες.</li> <li>Ανεπαρκής λειτουργία συστήματος ελεγχόμενης στάθμευσης.</li> </ul>	<ul style="list-style-type: none"> <li>Αξιοποίηση των διατάξεων για την ρύθμιση οφειλών.</li> <li>Εντατικοποίηση των ελέγχων.</li> <li>Εφαρμογή δικαιότερης τιμολόγησης παρεχομένων υπηρεσιών μέσω συστημάτων ΡΑΥΤ</li> </ul>	<ul style="list-style-type: none"> <li>Η διαρκής μείωση του διαθέσιμου εισοδήματος των δημοτών λόγω της οικονομικής κρίσης.</li> <li>Η φοροδοτική αδυναμία μεγάλης μερίδας του πληθυσμού.</li> <li>Η περαιτέρω συρρίκνωση των εσόδων τόσο από τον κρατικό προϋπολογισμό όσο και από τα δημοτικά τέλη</li> <li>Αδυναμία στην πληρωμή αποζημιώσεων ιδιοκτησιών και την απόκτηση χώρων ζωτικής σημασίας για την πόλη</li> </ul>	<ul style="list-style-type: none"> <li>Αξιοποίηση Δημοτικής Περιουσίας.</li> <li>Ενημέρωση των δημοτών για τις δυνατότητες και τα κίνητρα ρύθμισης οφειλών.</li> <li>Εφαρμογή και έγκαιρη προσαρμογή δικαίων και αποτελεσματικών εισπρακτικών μέτρων στις ανταποδοτικές υπηρεσίες και τη χρήση των κοινόχρηστων χώρων.</li> <li>Βελτίωση του εισπρακτικού μηχανισμού</li> <li>Αξιοποίηση νέων χρηματοδοτικών εργαλείων.</li> <li>Αξιοποίηση προγραμμάτων και κοινοτικών πρωτοβουλιών για την χρηματοδότηση μη ανταποδοτικών έργων και υπηρεσιών.</li> <li>Αναβάθμιση συστήματος ελεγχόμενης στάθμευσης.</li> </ul>

Εξεταζόμενη Θεματική Ενότητα ΘΕΜΑΤΑ		ΟΙΚΟΝΟΜΙΚΑ				
A/A	ΕΣΩΤΕΡΙΚΗΣ ΑΝΑΠΤΥΞΗΣ	ΔΥΝΑΤΟΤΗΤΕΣ (Ισχυρά σημεία)	ΑΔΥΝΑΜΙΕΣ (προβλήματα / ανάγκες)	ΕΥΚΑΙΡΙΕΣ	ΑΠΕΙΛΕΣ	ΚΡΙΣΙΜΑ ΖΗΤΗΜΑΤΑ
2.	<b>Δαπάνες</b>	<ul style="list-style-type: none"> <li>Δυνατότητα κοστολόγησης των υπηρεσιών μέσα από συστήματα προηγμένες τεχνολογίας</li> <li>Δυνατότητα οριοθέτησης και κανόνων συμπεριφοράς από τα Νομικά Πρόσωπα και παρακολούθηση της δράσης τους μέσα από στοχοθεσία και report</li> </ul>	<ul style="list-style-type: none"> <li>Κόστος λειτουργίας υπηρεσιών καθαριότητας.</li> <li>Ανάγκη ορθολογικότερης παρακολούθησης των υποχρεώσεων και ειδικά των ΠΟΕ</li> <li>Ανάγκη συστηματικής κοστολόγησης όλων των υπηρεσιών</li> <li>Η διατήρηση κόστους κατασκευής και κόστους λειτουργίας των έργων σε όσο χαμηλότερα ποσά είναι δυνατόν</li> <li>Ανάγκη ανακατανομής των δαπανών ανά τομέα δραστηριότητας</li> <li>Η μη συμμετοχή του Υπ. Πολιτισμού – Αθλητισμού στις δαπάνες υποδομής και πολιτιστικών – αθλητικών δραστηριοτήτων.</li> </ul>	<ul style="list-style-type: none"> <li>Εισαγωγή συστημάτων εξοικονόμησης ενέργειας.</li> <li>Συστήματα ηλεκτρονικών προμηθειών</li> </ul>	<ul style="list-style-type: none"> <li>Η πιθανότητα μείωσης ή και διακοπής χρηματοδότησης δομών κοινωνικής πρόνοιας.</li> <li>Η μείωση των έκτακτων επιχορηγήσεων για επενδυτικές δαπάνες.</li> <li>Η μειωμένη χρηματοδότηση από συγχρηματοδοτούμενα προγράμματα.</li> </ul>	<ul style="list-style-type: none"> <li>Η ενοποίηση των προμηθειών.</li> <li>Η οργάνωση λειτουργίας αποθήκης.</li> <li>Η οριοθέτηση κανόνων στα Νομικά Πρόσωπα για την ορθολογικότερη χρήση των δαπανών τους</li> <li>Εισαγωγή συστήματος κοστολόγησης υπηρεσιών και ορθολογικότερης κατανομής των δαπανών</li> <li>Η διαρκής βελτίωση της εκτέλεσης του προϋπολογισμού</li> </ul>
3.	<b>Δημοτική περιουσία</b>	<ul style="list-style-type: none"> <li>Δυνατότητα εκπόνησης επιχειρησιακού σχεδίου αξιοποίησης ακίνητης περιουσίας</li> <li>Διεύρυνση της δημοτικής περιουσίας με την μελλοντική ένταξη των στρατιωτικών εγκαταστάσεων.</li> </ul>	<ul style="list-style-type: none"> <li>Ανάγκη ορθολογικότερης αξιοποίησης της Δημοτικής περιουσίας</li> <li>Ανάγκη επανασχεδιασμού των μορφών αξιοποίησης της ακίνητης περιουσίας</li> </ul>	<ul style="list-style-type: none"> <li>Αξιοποίηση δημοτικής περιουσίας</li> </ul>	<ul style="list-style-type: none"> <li>Αρνητικό επί του παρόντος οικονομικό περιβάλλον.</li> </ul>	<ul style="list-style-type: none"> <li>Εκπόνηση επιχειρησιακού σχεδίου αξιοποίησης ακίνητης περιουσίας</li> <li>Υλοποίηση αναπτυξιακών παρεμβάσεων για την δημιουργία εσόδων</li> <li>Κτηματολόγιο</li> <li>Αξιοποίηση GIS</li> </ul>
4.	<b>Οικονομική Βιωσιμότητα</b>	<ul style="list-style-type: none"> <li>Καλή εικόνα οικονομικών μεγεθών</li> <li>Η καλή εικόνα του όσον αφορά την εκπλήρωση των οικονομικών υποχρεώσεων του.</li> </ul>	<ul style="list-style-type: none"> <li>Η εξάρτηση της διαμόρφωσης του επενδυτικού και λειτουργικού κόστους από ανελαστικά συστήματα διαμόρφωσής του</li> </ul>	<ul style="list-style-type: none"> <li>Εφαρμογή σύγχρονων μεθόδων επιλογής βέλτιστης λύσης</li> </ul>	<ul style="list-style-type: none"> <li>Η παράταση της οικονομικής αβεβαιότητας</li> </ul>	<ul style="list-style-type: none"> <li>Η εφαρμογή ενός προγράμματος Cash Flow</li> </ul>

## 5.4 Χρηματοοικονομικά Στοιχεία και Υλικοτεχνική Υποδομή

### 5.4.1 Γενικά για τα έσοδα και τις δαπάνες των Ο.Τ.Α. Α' βαθμού

Τα βασικά νομοθετήματα που αφορούν την τήρηση και παρακολούθηση των οικονομικών στοιχείων των Δήμων είναι το Π.Δ. 315/1999 που αφορά την εισαγωγή της Διπλογραφικής μεθόδου παρακολούθησης στη λογιστική των Ο.Τ.Α., η Κοινή Υπουργική Απόφαση 7028/2004 για την σύνταξη του προϋπολογισμού και τα σχετικά άρθρα για την σύνταξη του προϋπολογισμού του Ν 3463/2006 «Κώδικας Δήμων και Κοινοτήτων» και του Ν.3852/2010 «Πρόγραμμα Καλλικράτης».

Η ταυτόχρονη εφαρμογή Δημόσιου Λογιστικού και Διπλογραφικού δημιουργεί αρκετές δυσλειτουργίες και προβλήματα. Επιπλέον με το άρθρο 4 του Ν. 4111/2013 θεσμοθετήθηκε το Παρατηρητήριο των Ο.Τ.Α. που είναι αρμόδιο για τον έλεγχο της ορθής εκτέλεσης του προϋπολογισμού και της εν γένει πορείας των οικονομικών των Ο.Τ.Α. όπως αποτυπώνεται στο «Ολοκληρωμένο Πλαίσιο Δράσης» (ΟΠΔ). Η θεσμοθέτηση του, όπως αναγράφεται και στην αιτιολογική έκθεση του αντίστοιχου νόμου, ήταν η ανάγκη δημιουργίας ενός ελεγκτικού μηχανισμού παρακολούθησης των προϋπολογισμών ΟΤΑ α' βαθμού για τη δημιουργία συνθηκών δημοσιονομικής σταθερότητας εξαιτίας της εφαρμογής του μεσοπρόθεσμου πλαισίου δημοσιονομικής στρατηγικής στη χώρα μας. Το ΟΠΔ αποτελείται από πίνακες που περιλαμβάνουν υποχρεωτικά μηνιαίους και τριμηνιαίους στόχους, δράσεις και προθεσμίες σε συμμόρφωση με τον κανόνα του ισοσκελισμού του προϋπολογισμού. Για την εφαρμογή του προαναφερθέντος άρθρου 4 ακολούθησαν η ΚΥΑ 7261/22-2-2013 και άλλες διευκρινιστικές εγκύκλιοι και υπουργικές αποφάσεις. Αξίζει να σημειωθεί ότι ενώ αρχικά με το ΟΠΔ θα καταγραφόταν και θα ελέγχονταν και η επιχειρησιακή δράση των Ο.Τ.Α. και των νομικών τους προσώπων με μεταγενέστερη τροποποίηση της αρχικής ΚΥΑ καταργήθηκαν οι πίνακες πενταετούς και ετήσιου προγραμματισμού.

Γενικά στα άρθρα 157 και 158 του Ν 3463/2006 «Κώδικας Δήμων και Κοινοτήτων» Σύμφωνα, τα έσοδα διακρίνονται σε τακτικά και έκτακτα. Τα τακτικά έσοδα είναι αυτά που προέρχονται: α) Από θεσμοθετημένους υπέρ αυτών πόρους. β) Από τα εισοδήματα της κινητής και ακίνητης περιουσίας. γ) Από ανταποδοτικά τέλη και δικαιώματα. δ) Από φόρους, τέλη, δικαιώματα και εισφορές και ε) από τοπικά δυνητικά τέλη, δικαιώματα και εισφορές. Έκτακτα έσοδα είναι αυτά που προέρχονται: α) Από δάνεια, δωρεές, κληροδοτήματα και κληρονομίες. β) Από διάθεση, εκποίηση και εν γένει εκμετάλλευση περιουσιακών στοιχείων. γ) Από συμμετοχή σε επιχειρηματική δραστηριότητα δ) Από τα κάθε είδους πρόστιμα ή άλλες διοικητικές κυρώσεις και ε) Από κάθε άλλη πηγή.

Στον πίνακα που ακολουθεί παρουσιάζονται συνοπτικά η δομή και η κωδικοποίηση των εσόδων.

Πίνακας 5.4.1-1 Κατηγορίες εσόδων Δήμων

0- τακτικά	1- έκτακτα	2- από παρελθόντα έτη ή πρωτοβεβαιούμενα	3- εισπράξεις από δάνεια - απαιτήσεις Π.Ο.Ε.	4- εισπράξεις υπέρ δημοσίου και τρίτων	5- χρηματικό υπόλοιπο
- 01- πρόσοδοι από ακίνητη περιουσία	- 11- από εκποίηση κινητής, ακίνητης περιουσίας	- 21- Π.Ο.Ε. τακτικά	- 31- εισπράξεις από δάνεια	- 41- εισπράξεις υπέρ δημοσίου και τρίτων	- 51- χρηματικό υπόλοιπο προηγούμενων χρήσεων
- 02- πρόσοδοι από κινητή περιουσία	- 12- έκτακτες επιχορηγήσεις για λειτουργικές δαπάνες	- 22- Π.Ο.Ε. έκτακτα	- 32- εισπράξεις απαιτήσεων Π.Ο.Ε.	- 42- επιστροφές χρημάτων	-
- 03- έσοδα από ανταποδοτικά τέλη και δικαιώματα	- 13- επιχορηγήσεις για επενδύσεις				
- 04- έσοδα από λοιπά τέλη και δικαιώματα και παροχής υπηρεσιών	- 14- δωρεές, κληρονομίες, κληροδοσίες				
- 05- φόροι εισφορές	- 16- λοιπά τακτικά έσοδα				
- 06- έσοδα από επιχορηγήσεις για λειτουργικές δαπάνες	-				
- 07- λοιπά τακτικά έσοδα	-				

Σε ότι αφορά στο σκέλος των εξόδων, η δομή και η κωδικοποίηση τους σύμφωνα με τον προϋπολογισμό, διακρίνονται σε: α)Λειτουργικές δαπάνες χρήσης, β)Επενδυτικές δαπάνες χρήσης, γ)Πληρωμές Π.Ο.Ε., λοιπές αποδόσεις και προβλέψεις, δ)Αποθεματικό. Στη συνέχεια, οι λειτουργικές δαπάνες χρήσης και οι επενδύσεις ταξινομούνται ανά υπηρεσία. Αποτέλεσμα της ανωτέρω ταξινόμησης είναι η απεικόνιση των δαπανών σε δύο ανακεφαλαιωτικούς πίνακες: Πίνακας I: Έξοδα ανά είδος δαπάνης και Πίνακας II: Έξοδα ανά υπηρεσία

Γενικά οι δαπάνες χωρίζονται σε λειτουργικές και επενδυτικές και γίνεται σαφής η έννοια των υποχρεώσεων Π.Ο.Ε. και δεν θεωρείται πλέον υποχρέωση Π.Ο.Ε. η μη τιμολογημένη δαπάνη που είχε αναληφθεί σε προηγούμενες χρήσεις και ισχύει η κατηγορία των προβλέψεων μη εισπραξής.

Πίνακας 5.4.1-2 Κατηγορίες εξόδων Δήμων

6- έξοδα χρήσης	7- επενδύσεις	8- πληρωμές Π.Ο.Ε. - προβλέψεις	9- αποθεματικό	Κατηγοριοποίηση υπηρεσιών
- 60- αμοιβές και έξοδα προσωπικού	- 71- κτίρια, απαλλοτριώσεις, πάγια	- 81- πληρωμές Π.Ο.Ε.	- 91- αποθεματικό	- 00- γενικές δαπάνες
- 61- αμοιβές αιρετών και τρίτων	- 73- έργα	- 82- λοιπές αποδώσεις	-	- 10- οικονομικές, διοικητικές υπηρεσίες
- 62- παροχές τρίτων	- 74- μελέτες, έρευνες, ειδικές δαπάνες	- 85- προβλέψεις	-	- 15- πολιτισμός
- 63- φόροι-τέλη	- 75- τίτλοι πάγιας επένδυσης	-	-	- 20- καθαριότητα

- 64- γενικά έξοδα	-	-	-	- 25- ύδρευση
- 65- πληρωμές τραπεζικών εξόδων	-	-	-	- 30- τεχνικά έργα
- 66- δαπάνες προμήθειας αναλωσίμων	-	-	-	- 35- πράσινο
- 67-επιχορηγήσεις, παροχές	-	-	-	- 40- πολεοδομία
- 68- λοιπά έξοδα	-	-	-	- 45- νεκροταφεία
-	-	-	-	- 50 δημοτική αστυνομία
-	-	-	-	- 70- λοιπές υπηρεσίες

## 5.4.2 Συνοπτικές καταστάσεις προϋπολογισμού – απολογισμού Δήμου Λαρισαίων

Στους παρακάτω πίνακες παρουσιάζονται οι συνοπτικές καταστάσεις προϋπολογισμού και απολογισμού του Δήμου Λαρισαίων της τελευταίας τετραετίας.

Πίνακας 5.4.2-1 Συνοπτικές Καταστάσεις Προϋπολογισμών/Απολογισμών ΕΤΩΝ 2011, 2012, 2013 και 1<sup>ου</sup> εξαμήνου 2014

<b>ΕΤΟΣ 2011</b>			
Κωδικοί αριθμοί	Έσοδα και Εισπράξεις	Προϋπολογισμός	Απολογισμός
0	- Τακτικά Έσοδα	76.318.777,20	63.845.196,40
1(πλην 13)	- Έκτακτα έσοδα (πλην επιχορηγήσεις για επενδύσεις)	16.139.831,40	2.026.467,11
2	- Έσοδα παρελθόντων ετών	2.615.100,00	1.148.554,32
31	- Εισπράξεις από Δάνεια	5.000.000,00	0,00
32	- Εισπρακτέα υπόλοιπα από βεβαιωθέντα έσοδα κατά τα παρελθόντα έτη	13.554.245,00	944.393,04
4	- Εισπράξεις υπέρ Δημοσίου, Ασφ. Φορέων και Τρίτων	15.456.350,00	11.819.543,08
5	- Χρηματικό υπόλοιπο προηγ. έτους	1.968.353,00	2.624.532,36
13	- Επιχορηγήσεις για επενδύσεις	17.279.398,35	4.780.891,86
<b>Σύνολο Πόρων</b>		<b>148.332.054,95</b>	<b>87.189.578,17</b>
Κωδικοί αριθμοί	Έσοδα και Πληρωμές	Προϋπολογισμός	Απολογισμός
60	- Αμοιβές και έξοδα προσωπικού	41.848.380,00	33.764.097,30
61,62	- Αμοιβές και παροχές τρίτων	6.413.001,00	3.612.323,25
63,64	- Φόροι - τέλη, λοιπά γενικά έξοδα	1.206.552,00	376.801,20
651	- Τοκοχρεωλύσια δανείων	1.355.300,00	1.406.962,67
66	- Προμήθειες-Αναλώσεις υλικών	5.899.770,00	1.632.572,68
67,68	- Μεταβιβάσεις σε τρίτους, λοιπά έξοδα	23.001.300,00	19.747.642,56
81	- Πληρωμές για υποχρεώσεις Π.Ο.Ε.	23.627.130,00	8.053.840,73
83	- Επιχορηγούμενες Πληρωμές Υποχρεώσεων Π.Ο.Ε	0,00	0,00
82,85	- Λοιπές αποδόσεις και προβλέψεις	17.928.350,00	10.650.021,97

<b>Επενδύσεις</b>			
71	- Αγορές	3.444.093,93	82.169,69
73	- Έργα	18.541.101,99	2.990.560,17
74	- Μελέτες	3.289.166,03	563.535,11
75	- Συμμετοχή σε επιχειρήσεις	110,00	100.000,00
652	- Τοκοχρεωλύσια δανείων επενδύσεων	1.442.800,00	1.447.345,16
9111	- Αποθεματικό	335.000,00	0,00
<b>Σύνολο εξόδων και πληρωμών</b>		<b>148.332.054,95</b>	<b>84.427.872,49</b>

<b>ΕΤΟΣ 2012</b>			
Κωδικοί αριθμοί	Έσοδα και Εισπράξεις	Προϋπολογισμός	Απολογισμός
0	- Τακτικά Έσοδα	67.264.009,00	54.016.710,27
1(πλην 13)	- Έκτακτα έσοδα (πλην επιχορηγήσεις για επενδύσεις)	14.348.044,00	2.734.951,89
2	- Έσοδα παρελθόντων ετών	1.578.000,00	2.297.787,54
31	- Εισπράξεις από Δάνεια	5.536.000,00	3.103.972,11
32	- Εισπρακτέα υπόλοιπα από βεβαιωθέντα έσοδα κατά τα παρελθόντα έτη	1.164.600,00	1.288.611,46
4	- Εισπράξεις υπέρ Δημοσίου, Ασφ. Φορέων και Τρίτων	11.391.516,00	11.880.743,35
5	- Χρηματικό υπόλοιπο προηγ. έτους	2.560.600,00	2.762.496,48
13	- Επιχορηγήσεις για επενδύσεις	10.557.231,00	10.870.457,75
<b>Σύνολο Πόρων</b>		<b>114.400.000,00</b>	<b>88.955.730,85</b>
Κωδικοί αριθμοί	Έξοδα και Πληρωμές	Προϋπολογισμός	Απολογισμός
60	- Αμοιβές και έξοδα προσωπικού	33.796.258,00	26.794.831,61
61,62	- Αμοιβές και παροχές τρίτων	4.727.786,00	3.697.264,96
63,64	- Φόροι - τέλη, λοιπά γενικά έξοδα	1.848.522,00	485.281,47
651	- Τοκοχρεωλύσια δανείων	1.402.700,00	1.269.644,52
66	- Προμήθειες-Αναλώσεις υλικών	3.699.709,00	1.946.074,16
67,68	- Μεταβιβάσεις σε τρίτους, λοιπά έξοδα	20.972.213,00	15.668.504,42
81	- Πληρωμές για υποχρεώσεις Π.Ο.Ε.	10.628.001,00	16.827.570,40
83	- Επιχορηγούμενες Πληρωμές Υποχρεώσεων Π.Ο.Ε	0,00	0,00
82,85	- Λοιπές αποδόσεις και προβλέψεις	11.403.416,00	11.257.552,36
<b>Επενδύσεις</b>			
71	- Αγορές	10.753.103,00	52.882,77
73	- Έργα	11.308.562,00	5.446.000,48
74	- Μελέτες	504.679,00	155.023,93
75	- Συμμετοχή σε επιχειρήσεις	1,00	14.674,00
652	- Τοκοχρεωλύσια δανείων επενδύσεων	1.295.000,00	1.499.407,09
9111	- Αποθεματικό	2.060.050,00	0,00
<b>Σύνολο εξόδων και πληρωμών</b>		<b>114.400.000,00</b>	<b>85.114.712,17</b>

## ΕΤΟΣ 2013

Κωδικοί αριθμοί	Έσοδα και Εισπράξεις	Προϋπολογισμός	Απολογισμός
0	- Τακτικά Έσοδα	62.085.419,28	55.278.010,90
1(πλην 13)	- Έκτακτα έσοδα (πλην επιχορηγήσεις για επενδύσεις)	14.310.568,20	9.220.830,42
2	- Έσοδα παρελθόντων ετών	2.703.600,00	874.589,29
31	- Εισπράξεις από Δάνεια	529.942,75	495.000,00
32	- Εισπρακτέα υπόλοιπα από βεβαιωθέντα έσοδα κατά τα παρελθόντα έτη	17.605.000,00	862.482,85
4	- Εισπράξεις υπέρ Δημοσίου, Ασφ. Φορέων και Τρίτων	13.256.385,00	11.107.064,12
5	- Χρηματικό υπόλοιπο προηγ. έτους	4.090.623,61	3.862.329,20
13	- Επιχορηγήσεις για επενδύσεις	31.623.354,35	13.895.788,20
<b>Σύνολο Πόρων</b>		<b>146.204.893,19</b>	<b>95.596.094,98</b>
Κωδικοί αριθμοί	Έξοδα και Πληρωμές	Προϋπολογισμός	Απολογισμός
60	- Αμοιβές και έξοδα προσωπικού	27.505.635,45	24.400.790,57
61,62	- Αμοιβές και παροχές τρίτων	6.459.964,00	3.704.371,19
63,64	- Φόροι - τέλη, λοιπά γενικά έξοδα	2.335.819,00	1.039.560,77
651	- Τοκοχρεωλύσια δανείων	726.550,00	527.154,28
66	- Προμήθειες-Αναλώσεις υλικών	3.869.224,00	2.047.915,32
67,68	- Μεταβιβάσεις σε τρίτους, λοιπά έξοδα	20.512.643,36	15.965.902,50
81	- Πληρωμές για υποχρεώσεις Π.Ο.Ε.	26.252.924,65	10.275.494,61
83	- Επιχορηγούμενες Πληρωμές Υποχρεώσεων Π.Ο.Ε	0,00	5.080.343,77
82,85	- Λοιπές αποδόσεις και προβλέψεις	20.734.415,00	10.703.212,52
<b>Επενδύσεις</b>			
71	- Αγορές	3.501.524,01	2.330.345,06
73	- Έργα	30.263.940,82	11.487.878,24
74	- Μελέτες	1.696.811,03	197.878,84
75	- Συμμετοχή σε επιχειρήσεις	4.002,00	0,00
652	- Τοκοχρεωλύσια δανείων επενδύσεων	760.001,00	853.982,93
9111	- Αποθεματικό	1.581.438,87	0,00
<b>Σύνολο εξόδων και πληρωμών</b>		<b>146.204.893,19</b>	<b>88.614.830,60</b>

## 1° Εξάμηνο

### ΕΤΟΣ 2014

Κωδικοί αριθμοί	Έσοδα και Εισπράξεις	Προϋπολογισμός	Απολογισμός
0	- Τακτικά Έσοδα	56.848.624,56	25.331.104,41
1(πλην 13)	- Έκτακτα έσοδα (πλην επιχορηγήσεις για επενδύσεις)	5.546.091,06	4.531.580,05
2	- Έσοδα παρελθόντων ετών	1.717.891,82	235.085,65
31	- Εισπράξεις από Δάνεια	0,00	0,00
32	- Εισπρακτέα υπόλοιπα από βεβαιωθέντα έσοδα κατά τα παρελθόντα έτη	17.256.582,39	469.281,84
4	- Εισπράξεις υπέρ Δημοσίου, Ασφ. Φορέων και Τρίτων	13.855.430,46	5.089.805,34
5	- Χρηματικό υπόλοιπο προηγ. έτους	4.435.768,09	6.981.264,38



13	- Επιχορηγήσεις για επενδύσεις	27.568.456,20	2.531.912,24
<b>Σύνολο Πόρων</b>		<b>127.228.844,58</b>	<b>45.170.033,91</b>
<b>Κωδικοί αριθμοί</b>	<b>Έξοδα και Πληρωμές</b>	<b>Προϋπολογισμός</b>	<b>Απολογισμός</b>
60	- Αμοιβές και έξοδα προσωπικού	26.249.862,38	11.451.323,83
61,62	- Αμοιβές και παροχές τρίτων	5.426.157,83	1.651.889,52
63,64	- Φόροι - τέλη, λοιπά γενικά έξοδα	1.118.301,00	277.245,69
651	- Τοκοχρεωλύσια δανείων	575.216,55	3.661.146,42
66	- Προμήθειες-Αναλώσεις υλικών	3.653.680,00	597.925,00
67,68	- Μεταβιβάσεις σε τρίτους, λοιπά έξοδα	16.148.825,59	8.937.731,77
81	- Πληρωμές για υποχρεώσεις Π.Ο.Ε.	11.548.834,39	3.660.760,82
83	- Επιχορηγούμενες Πληρωμές Υποχρεώσεων Π.Ο.Ε	1.104.612,87	638.496,91
82,85	- Λοιπές αποδόσεις και προβλέψεις	29.940.291,58	5.041.138,15
<b>Επενδύσεις</b>			
71	- Αγορές	2.398.254,83	3.328,86
73	- Έργα	27.378.161,66	1.895.930,57
74	- Μελέτες	732.897,25	90,00
75	- Συμμετοχή σε επιχειρήσεις	3,00	0,00
652	- Τοκοχρεωλύσια δανείων επενδύσεων	858.276,74	352.954,23
9111	- Αποθεματικό	95.468,91	0,00
<b>Σύνολο εξόδων και πληρωμών</b>		<b>127.228.844,58</b>	<b>38.169.961,77</b>

Τα ακίνητα του Δήμου Λαρισαίων καθώς και η υλικοτεχνική του υποδομή παρουσιάζονται μέσω του Μητρώου Παγίων αποσπάσματα του οποίου περιέχονται στο Παράρτημα Α. Ειδικότερα όσον αφορά τα ακίνητα του Δήμου Λαρισαίων μετά την συνένωση με τους πρώην Δήμους Γιάννουλης και Κοιλιάδας έχει ενεργοποιηθεί η αναζήτηση των τίτλων κυριότητάς τους μέσω των υποθηκοφυλακείων όπου υπάγονται.

### 5.4.3 Συνοπτικές καταστάσεις προϋπολογισμού – απολογισμού των Νομικών Προσώπων του Δήμου

Στους παρακάτω πίνακες παρουσιάζονται οι οικονομικοί απολογισμοί των Νομικών Προσώπων του Δήμου Λαρισαίων:

Πίνακας 5.4.3-1 Δημοτικό Ωδείο Λάρισας - ΟΙΚΟΝΟΜΙΚΟΣ ΑΠΟΛΟΓΙΣΜΟΣ 2013

<b>ΑΝΑΚΕΦΑΛΑΙΩΣΗ ΕΣΟΔΩΝ 2013</b>			
<b>0</b>	<b>ΤΑΚΤΙΚΑ ΕΣΟΔΑ</b>		
01	ΠΡΟΣΟΔΟΙ ΑΠΟ ΑΚΙΝΗΤΗ ΠΕΡΙΟΥΣΙΑ		
	Σύνολο Κ.Α. : 01	20.273,82	15.840,00
02	ΕΣΟΔΑ ΑΠΟ ΚΙΝΗΤΗ ΠΕΡΙΟΥΣΙΑ		
	Σύνολο Κ.Α. : 02	226,18	226,18
04	ΕΣΟΔΑ ΑΠΟ ΛΟΙΠΑ ΤΕΛΗ ΔΙΚΑΙΩΜΑΤΑ ΚΑΙ ΠΑΡΟΧΗ ΥΠΗΡΕΣΙΩΝ		
	Σύνολο Κ.Α. : 04	425.000,00	299.236,16
06	ΕΣΟΔΑ ΑΠΟ ΕΠΙΧΟΡΗΓΗΣΕΙΣ ΓΙΑ ΛΕΙΤΟΥΡΓΙΚΕΣ ΔΑΠΑΝΕΣ		
	Σύνολο Κ.Α. : 06	850.000,00	850.000,00
	<b>Σύνολο Κ.Α. : 0</b>	<b>1.295.500,00</b>	<b>1.165.302,34</b>
<b>1</b>	<b>ΕΚΤΑΚΤΑ ΕΣΟΔΑ</b>		
12	ΕΚΤΑΚΤΕΣ ΕΠΙΧΟΡΗΓΗΣΕΙΣ ΓΙΑ ΚΑΛΥΨΗ ΛΕΙΤΟΥΡΓΙΚΩΝ ΔΑΠΑΝΩΝ		
	Σύνολο Κ.Α. : 12	12.000,00	0,00
14	ΔΩΡΕΕΣ - ΚΛΗΡΟΝΟΜΙΕΣ - ΚΛΗΡΟΔΟΣΙΕΣ		
	Σύνολο Κ.Α. : 14	12.000,00	1.380
16	ΛΟΙΠΑ ΕΚΤΑΚΤΑ ΕΣΟΔΑ		
	Σύνολο Κ.Α. : 16	12.500,01	3.876,00
	<b>Σύνολο Κ.Α. : 1</b>	<b>36.500,01</b>	<b>5.256,00</b>
<b>4</b>	<b>ΕΙΣΠΡΑΞΕΙΣ ΥΠΕΡ ΤΟΥ ΔΗΜΟΣΙΟΥ ΚΑΙ ΤΡΙΤΩΝ ΚΑΙ ΕΠΙΣΤΡΟΦΕΣ ΧΡΗΜΑΤΩΝ</b>		
41	ΕΙΣΠΡΑΞΕΙΣ ΥΠΕΡ ΤΟΥ ΔΗΜΟΣΙΟΥ ΚΑΙ ΤΡΙΤΩΝ		
	Σύνολο Κ.Α. : 41	359.242,06	279.304,23
42	ΕΠΙΣΤΡΟΦΕΣ ΧΡΗΜΑΤΩΝ		
	Σύνολο Κ.Α. : 42	257,94	257,94
	<b>Σύνολο Κ.Α. : 4</b>	<b>359.500,00</b>	<b>279.562,17</b>
<b>5</b>	<b>ΧΡΗΜΑΤΙΚΟ ΥΠΟΛΟΙΠΟ</b>		
51	ΧΡΗΜΑΤΙΚΟ ΥΠΟΛΟΙΠΟ ΠΡΟΗΓΟΥΜΕΝΗΣ ΧΡΗΣΗΣ		
	Σύνολο Κ.Α. : 5	24.499,99	24.499,99
	<b>Σύνολο Κ.Α. : 5</b>	<b>24.499,99</b>	<b>24.499,99</b>
	<b>ΓΕΝΙΚΟ ΣΥΝΟΛΟ:</b>	<b>1.716.000,00</b>	<b>1.474.620,50</b>

Πίνακας 5.4.3-2 Δημοτική Πινακοθήκη Λάρισας «Μουσείο Γ.Ι.Κατσιόγρα» - ΟΙΚΟΝΟΜΙΚΟΣ ΑΠΟΛΟΓΙΣΜΟΣ 2013

<b>ΕΤΟΣ 2013</b>			
<b>ΓΕΝΙΚΗ ΑΝΑΚΕΦΑΛΑΙΩΣΗ ΑΠΟΛΟΓΙΣΜΟΥ ΕΤΟΥΣ 2013</b>			
<b>Ι. ΕΣΟΔΑ</b>			
<b>ΑΝΑΚΕΦΑΛΑΙΩΣΗ ΕΣΟΔΩΝ</b>			
	Τελικά Διαμορφωθέντα	Εισπραχθέντα	
ΤΑΚΤΙΚΑ	426.300,00	326.446,21	
ΕΚΤΑΚΤΑ	201.100,00	60.461,28	

Χρηματικό υπόλοιπο	15.000,00		4.710,51	
<b>ΣΥΝΟΛΟ ΕΣΟΔΩΝ:</b>	<b>642.400,00</b>		<b>391.618,00</b>	
<b>II. ΔΑΠΑΝΕΣ</b>				
<b>ΑΝΑΚΕΦΑΛΑΙΩΣΗ ΔΑΠΑΝΩΝ</b>				
	Τελικά Διαμορφωθέντα		Πληρωθέντα	
Σύνολο Δαπανών	638.100,00		265.007,92	
Αποθεματικό	4.300,00		4.300,00	
<b>ΣΥΝΟΛΟ ΔΑΠΑΝΩΝ:</b>	<b>642.400,00</b>		<b>269.307,92</b>	
<b>ΚΑΤΑΣΤΑΣΗ ΤΑΜΕΙΑΚΟΥ ΥΠΟΛΟΙΠΟΥ</b>				
<b>ΓΕΝΙΚΟΣ ΛΟΓΑΡΙΑΣΜΟΣ</b>				
	Υπόλοιπο έναρξης	Σύνολο εισπράξεων	Σύνολο πληρωμών	Ταμειακό Υπόλοιπο
ΤΑΚΤΙΚΑ	4.710,51	326.446,21	293.669,19	37.487,53
ΕΚΤΑΚΤΑ ΑΝΕΙΔΙΚΕΥΤΑ	0,00	3085,79	0,00	3085,79
ΕΚΤΑΚΤΑ ΕΙΔΙΚΕΥΜΕΝΑ	0,00	57375,49	74502,89	-17127,4
<b>ΣΥΝΟΛΟ:</b>	<b>4.710,51</b>	<b>386.907,49</b>	<b>368.172,08</b>	<b>23.445,92</b>

Πίνακας 5.4.3-3 Δημοτική Θεατρική Κοινωφελής Επιχείρηση «Θεσσαλικό Θέατρο»

<b>ΕΤΟΣ 2013</b>				
<b>Κωδικοί αριθμοί</b>	<b>Έσοδα και Εισπράξεις</b>	<b>Προϋπολογισμός</b>	<b>Απολογισμός</b>	
73	ΕΣΟΔΑ ΘΕΑΤΡΙΚΩΝ ΠΑΡΑΣΤΑΣΕΩΝ			
7300	Έσοδα εισιτηρίων θεατρικών παραστάσεων	110.000		106.870,72
7301	Έσοδα από Εργατική Εστία	0.000		0,00
7306	Έσοδα από Διαφημίσεις-Χορηγίες	0.000		0,00
7307	Έσοδα από πωλήσεις προγραμμάτων	2.000		1.654,48
74	ΕΠΙΧΟΡΗΓΗΣΕΙΣ			
7400	Επιχορήγηση Δήμου Λαρισαίων	400.000		400.000
7402	Επιχορήγηση ΥΠΠΟ	90.000		45.000
75	ΕΣΟΔΑ ΠΑΡΕΠΟΜΕΝΩΝ ΑΣΧΟΛΙΩΝ			
7500	Έσοδα ανακ/σης χαρτιού-ηλεκτρ.	70.000		71.349,42
7501	Λοιπά Έσοδα (Ενοίκια Μύλος-Κηποθέατρο)	27.100		42.541,08
7502	Έσοδα Φεστιβάλ Νέων Δημιουργών	0.000		1.000
7503	Έσοδα "Μύλος 1927"	30		17.500
7603	Τόκοι καταθέσεων	.000		6,83
	<b>ΓΕΝΙΚΟ ΣΥΝΟΛΟ ΕΣΟΔΩΝ</b>	<b>729.100</b>		<b>684.922,53</b>
12	ΜΗΧΑΝΗΜΑΤΑ ΕΞΟΠΛΙΣΜΟΣ			
1200	Εξοπλισμός Ηλεκτρολογείου	1.000		361,63
1201	Εξοπλισμός Ηχητικών Φωτιστικών	1.000		1.000
1202	Εξοπλισμός Ξυλουργείου	500		0
1206	Λοιπός εξοπλισμός Κηποθέατρο	500		205,99
16	ΑΣΩΜΑΤΕΣ ΑΚΙΝ/ΣΕΙΣ			
2001	Λογισμικά Προγράμματα	3.500		2.552,50
20	ΕΜΠΟΡΕΥΜΑΤΑ			
2001	Είδη κυλικείου	500		387,74
24	ΥΛΙΚΑ ΣΚΗΝΙΚΩΝ ΚΟΣΤΟΥΜΙΩΝ			
2400	Προμήθειες βεστιαρίου	15.000		11.922
2401	Προμήθειες φροντιστηρίου	2.000		50
2403	Προμήθ. κατασκευή σκηνικών	25.000		23.972
2505	Αναλώσιμα Ηλεκτ/γού	1.000		1.000

26	ΑΝΤΑΛΛΑΚΤΙΚΑ ΠΑΓΙΩΝ ΣΤΟΙΧΕΙΩΝ		
2601	Ανταλλακτικά Μηχανημάτων	500	474
2620	Ανταλλακτικά αυτοκινήτων	1.000	785
50	ΠΡΟΜΗΘΕΥΤΕΣ		
5000	ΥΠΟΛΟΙΠΟ 2012	48.914,40	48.914,40
54	ΦΟΡΟΙ - ΤΕΛΗ		
5403	Φόροι-Τέλη Αμοιβών	21.740,19	21.740,19
55	ΑΣΦΑΛΙΣΤΙΚΟΙ ΟΡΓΑΝΙΣΜΟΙ		
5500	ΙΚΑ τρέχουσας κίνησης	12.659,47	12.913,45

Πίνακας 5.4.3-4 Δημοτική Επιχείρηση Ύδρευσης Αποχέτευσης Λάρισας (Δ.Ε.Υ.Α.Λ.)

ΠΙΝΑΚΑΣ 1 : ΣΥΝΟΠΤΙΚΟΣ ΙΣΟΛΟΓΙΣΜΟΣ 2013		
	2012	2013
<b>ΕΝΕΡΓΗΤΙΚΟ</b>		
Γ' ΠΑΓΙΟ ΕΝΕΡΓΗΤΙΚΟ	88.996.693,07	89.050.461,55
II. Ενσώματες ακινητοποιήσεις	88.996.693,07	89.050.461,55
III. Συμμετοχές & άλλες μακρ/θεσμες απαιτήσεις	0,00	0,00
Δ' ΚΥΚΛΟΦΟΡΟΥΝ ΕΝΕΡΓΗΤΙΚΟ	39.234.109,52	40.753.249,45
I. Αποθέματα	763.080,39	892.945,08
II. Απαιτήσεις βραχυπρόθεσμες	11.847.292,27	10.460.709,85
III .Χρεόγραφα	5.686.362,62	5.258.804,62
IV. Διαθέσιμα	20.937.374,24	24.140.789,90
Ε' ΜΕΤΑΒΑΤΙΚΟΙ ΛΟΓΑΡΙΑΣΜΟΙ ΕΝΕΡΓΗΤΙΚΟΥ	0,00	0,00
ΣΥΝΟΛΟ ΕΝΕΡΓΗΤΙΚΟΥ	128.230.802,59	129.803.711,00
<b>ΠΑΘΗΤΙΚΟ</b>		
Α' ΙΔΙΑ ΚΕΦΑΛΑΙΑ	113.595.296,08	113.797.105,19
Β' ΠΡΟΒΛΕΨΕΙΣ ΓΙΑ ΚΙΝΔΥΝΟΥΣ & ΕΞΟΔΑ	170.000,00	650.000,00
Γ' ΥΠΟΧΡΕΩΣΕΙΣ	12.865.506,51	12.586.605,81
I. Μακροπρόθεσμες υποχρεώσεις	11.999.573,59	11.602.586,47
II. Βραχυπρόθεσμες υποχρεώσεις	865.932,92	984.019,34
Δ' ΜΕΤΑΒΑΤΙΚΟΙ ΛΟΓΑΡΙΑΣΜΟΙ ΠΑΘΗΤΙΚΟΥ	1.600.000,00	2.770.000,00
ΣΥΝΟΛΟ ΠΑΘΗΤΙΚΟΥ	128.230.802,59	129.803.711,00
<b>ΛΟΓΑΡΙΑΣΜΟΣ ΑΠΟΤΕΛΕΣΜΑΤΩΝ ΧΡΗΣΗΣ</b>		
ΚΑΘΑΡΑ ΑΠΟΤΕΛΕΣΜΑΤΑ ΧΡΗΣΕΩΣ	25.922,46	23.577,15

Πίνακας 5.4.3-3 Δημοτική Κοινωφελής Επιχείρηση Λάρισας - ΙΣΟΛΟΓΙΣΜΟΣ 2013

ΔΗΜΟΤΙΚΗ ΚΟΙΝΩΦΕΛΗΣ ΕΠΙΧΕΙΡΗΣΗ ΛΑΡΙΣΑΣ					
ΙΣΟΛΟΓΙΣΜΟΣ 31 ΔΕΚΕΜΒΡΙΟΥ 2013					
3η ΕΤΑΙΡΙΚΗ ΧΡΗΣΗ (1 ΙΑΝΟΥΑΡΙΟΥ 2013 - 31 ΔΕΚΕΜΒΡΙΟΥ 2013)					
ΕΝΕΡΓΗΤΙΚΟ	Ποσα κλειόμενης χρήσεως 2013			ΠΑΘΗΤΙΚΟ	Ποσα κλειόμεν. χρήσεως 2013
	Αξία κησεως	Αποσβεσεις	Ανοπ. Αξια		
<b>B. ΕΞΟΔΑ ΕΓΚΑΤΑΣΤΑΣΕΩΣ</b>				<b>A. ΙΔΙΑ ΚΕΦΑΛΑΙΑ</b>	
4 Λοιπά έξοδα εγκαταστάσεως	6.403,25	6.403,19	0,06	<b>I. Κεφάλαιο</b>	
<b>Γ. ΠΑΓΙΟ ΕΝΕΡΓΗΤΙΚΟ</b>				1 Καταβεβλημένο	210.847,98
<b>II. Ενσώματες ακινητοποιήσεις</b>				2 Φειλόμενο	0,00
1 Γήπεδα-οικόπεδα	0,00	0,00	0,00		210.847,98
3 Κτίρια και τεχνικά έργα	0,00	0,00	0,00	<b>II. Διαφορές από έκδοση μετοχών υπέρ το όριο</b>	0,00
4 Μηχανήματα-τεχνικές εν/σεις & λοιπ.μηχαν.εξοπλ.	0,00	0,00	0,00	2 Διαφορές αναπροσαρμογής αξίας περ.στ.	0,00
5 Μεταφορικά μέσα	0,00	0,00	0,00	3 Επιχορηγήσεις επενδύσεων παγίου ενερ.	0,00
6 Επιπλα και λοιπά εξοπλισμός	36.452,10	36.450,96	1,14	Μειον/Αποσβεσεις επιχορηγ.παγίων	0,00
7 Ακινήτοποιήσεις υπό εκτέλεση	0,00	0,00	0,00		0,00
	<b>36.452,10</b>	<b>36.450,96</b>	<b>1,14</b>	<b>IV. Αποθεματικά κεφάλαια</b>	
<b>III. Συμμετοχές και άλλες μακροπρόθεσμες χρηματοοικονομικές απαιτήσεις</b>				1 Τακτικό αποθεματικό	0,00
7 Λοιπες μακροπρόθεσμες απαιτήσεις			0,00	3 Ειδικά αποθεματικά	0,00
			<b>0,00</b>	5 Αφορολόγητα αποθεματικά ειδικών διατάξεων νομιν	0,00
Σύνολο παγίου ενεργητικό (ΓII+ΓIII)			<b>1,14</b>	<b>V. Αποτελέσματα εις νεο</b>	
<b>Δ. ΚΥΚΛΟΦΟΡΟΥΝ ΕΝΕΡΓΗΤΙΚΟ</b>				Ζημίες εις νεο	-17.044,14
<b>I. Αποθέματα</b>				Ζημία προηγούμενων χρήσεων	0,00
1 Εμπορεύματα			0,00		-17.044,14
2 Προϊόντα έτοιμα & ημιτελή			0,00	<b>Σύνολο ιδίων κεφαλαίων (ΑΗ+ΑΙV+ΑV)</b>	<b>193.803,84</b>
3 Παραγωγή σε εξέλιξη			0,00	<b>B. ΠΡΟΒΛΕΨΕΙΣ ΓΙΑ ΚΙΝΔΥΝΟΥΣ ΚΑΙ ΕΞΟΔΑ</b>	
4 Πρώτες και βοηθ.Υλης-Αναλώσιμα			0,00	1 Προβλεψεις για αποζημωση προσωπικο	0,00
5 Προκαταβολές για αγορές αποθεμάτων			0,00	<b>Γ. ΥΠΟΧΡΕΩΣΕΙΣ</b>	
			<b>0,00</b>	<b>I. Μακροπρόθεσμες υποχρεώσεις</b>	
<b>II. Απαιτήσεις</b>				2 Δάνεια Τραπεζών	0,00
2 Πελάτες			171.098,50	8 Λοιπές μακροπρόθεσμες υποχρεώσεις	0,00
Γραμμάτια εισπρακτέα					0,00
Χαρτοφυλάκιο		0,00		<b>II. Βραχυπρόθεσμες υποχρεώσεις</b>	
3 Στις τράπεζες για είσπραξη		0,00	0,00	1 Προμηθευτες	9.467,86
3α Γραμμάτια εισπρακτέα σε καθυστέρηση			0,00	2α Επταγές πληρωτέες	0,00
3β Επταγές εισπρακτέες χαρτοφυλακίου			0,00	3 Τράπεζες λογαρ βραχυπρόθ υποχρ.	0,00
10 Επταγές εισπρακτέες σε καθυστέρηση			0,00	4 Προκαταβολές πελατών	0,00
Επιβατικές και επίδοκοι πελάτες & χρεώστες				5 Υποχρεώσεις απο φορους - τελη	8.389,83
11 Μειον/Προβλεψεις		0,00	0,00	6 Ασφαλιστικο οργανισμοι	20.572,33
12 Χρεώστες διάφοροι			0,00	10 Μερίσματα πληρωτέα	0,00
Λογαριασμοί διαχειρ.προκαταβ.&πιστώσεων			<b>171.098,50</b>	11 Πιστωτες διαφοροι	0,00
<b>IV. Διαθεσιμα</b>				<b>Σύνολο υποχρεώσεων (ΓΗ+ΓII)</b>	<b>38.430,02</b>
1 Ταμείο			3.883,39	<b>Δ. ΜΕΤΑΒΑΤΙΚΟΙ ΛΟΓΑΡΙΑΣΜΟΙ ΠΑΘΗΤΙΚΟΥ</b>	
3 Καταθεσεις οιμεως και προθεσμιας			57.250,77	1 Εσοδα επομένων χρήσεων	0,00
			<b>61.134,16</b>	2 Εξοδα χρήσεως δουλευμένα	0,00
Σύνολο κυκλοφορούντος ενεργητικού (ΔI+ΔII+ΔIV)			<b>232.232,66</b>	<b>ΓΕΝΙΚΟ ΣΥΝΟΛΟ ΠΑΘΗΤΙΚΟΥ (Α+Β+Γ+Δ)</b>	<b>232.233,86</b>
<b>Ε. ΜΕΤΑΒΑΤΙΚΟΙ ΛΟΓΑΡΙΑΣΜΟΙ ΕΝΕΡΓΗΤΙΚΟΥ</b>				<b>ΛΟΓΑΡΙΑΣΜΟΙ ΤΑΞΕΩΣ ΠΙΣΤΩΤΙΚΟΥ</b>	
1 Εξοδα επομένων χρήσεων			0,00	2 Πιστωτικοί λογαρ. ενγυσεων και εμπράγμ.ασφαλ.	0,00
2 Εσοδα χρήσεως εισπρακτέα			0,00	3 Υποχρεώσεις από άμφοτερές συμβάσεις	0,00
<b>ΓΕΝΙΚΟ ΣΥΝΟΛΟ ΕΝΕΡΓΗΤΙΚΟΥ (B+Γ+Δ+Ε)</b>			<b>232.233,86</b>	4 Λοιποι λογ/μοί τάξεως	0,00
<b>ΛΟΓΑΡΙΑΣΜΟΙ ΤΑΞΕΩΣ ΧΡΕΩΤΙΚΟΥ</b>			0,00		
2 Χρεωστικοι λογαρ. ενγυσεων και εμπράγμ.ασφαλ.			0,00		
3 Απαιτήσεις από άμφοτερές συμβάσεις			0,00		
4 Λοιποι λογ/μοί τάξεως			<b>0,00</b>		

ΚΑΤΑΣΤΑΣΗ ΛΟΓΑΡΙΑΣΜΟΥ ΑΠΟΤΕΛΕΣΜΑΤΩΝ ΧΡΗΣΕΩΣ ΤΗΣ 31ης ΔΕΚΕΜΒΡΙΟΥ 2013(1 ΙΑΝΟΥΑΡΙΟΥ 2013-31 ΔΕΚΕΜΒΡΙΟΥ 2013)					
I. Κυκλος εργασιων (πωλησεις)	Ποσα κλειόμενης χρήσεως 2013			ΠΙΝΑΚΑΣ ΔΙΑΘΕΣΗΣ ΑΠΟΤΕΛΕΣΜΑΤΩΝ	Ποσα κλειόμεν. χρήσεως 2013
	Αξία κησεως	Αποσβεσεις	Ανοπ. Αξια		
Μειον: Κοςτος πωλησεων			0,00	<b>ΚΑΘΑΡΑ ΑΠΟΤΕΛΕΣΜΑΤΑ (ΖΗΜΙΑ) ΧΡΗΣΕΩΣ προ φορων</b>	132.256,19
Μικτα αποτελεσματα εκμεταλλευσεως			0,00	ΜΕΙΟΝ: Υπόλοιπο κερδών/ζημιών προηγ. χρήσεων	-149.300,33
Πλεον: Άλλα εσοδα εκμεταλλευσεως			629.188,47	ΜΕΙΟΝ: Διαφορές φορολογ.έλεγχου προηγ. χρήσεων	0,00
Σύνολο			<b>629.188,47</b>	<b>ΣΥΝΟΛΟ</b>	<b>-17.044,14</b>
ΜΕΙΟΝ: 1 Εξοδα διοικητικης λειτουργιας		494.550,58		ΜΕΙΟΝ: 1.Φόρος εισοδήματος	0,00
3 Εξοδα λειτουργιας διαθεσης			494.550,58	2.Λοιποί μη ενσωμ.λειτουργ.κόςτος φόροι	0,00
Μερικά αποτελέσματα (ζημία) εκμεταλλευσεως			<b>134.637,89</b>		-17.044,14
ΠΛΕΟΝ 1 Εσοδα συμμετοχών	0,00			<b>ΚΕΡΔΗ ΠΡΟΣ ΔΙΑΘΕΣΗ</b>	
2 Εσοδα χορηγών	0,00			Τακτικό αποθεματικό	0,00
4 Πιστωτικοι τοκοι και συναφη εσοδα	335,12	335,12		Πρώτο μέροςμα	0,00
				Αποθεματικά καταστατικού	0,00
ΜΕΙΟΝ: 3 Χρεωστικοι τοκοι και συναφη εξοδα		0,00	335,12	Υπόλοιπο ζημιών εις νεο	-17.044,14
<b>II. Ολικά αποτελέσματα (κέρδη/ζημία) εκμεταλλευσεως</b>			<b>134.973,01</b>		
<b>ΠΛΕΟΝ: Έκτακτα αποτελέσματα</b>				<b>Ο ΠΡΟΕΔΡΟΣ ΤΟΥ Δ.Σ</b>	<b>ΓΙΑ ΤΟ ΛΟΓΙΣΤΗΡΙΟ</b>
1 Έκτακτα και ανοργανα εσοδα		0,00			
2 Έκτακτα κερδη		0,00			
4 Εσοδα απο προβλεψεις προηγ. Χρήσεων		0,00			
			<b>0,00</b>		
Μειον:					
1 Έκτακτα και ανοργανα εξοδα	2.716,82			<b>ΜΠΑΝΙΟΣ ΜΑΡΚΟΣ</b>	<b>ΜΠΑΡΜΠΑΡΟΥΣΗΣ ΠΑΝΤΕΛΗΣ</b>
2 Έκτακτες ζημιες	0,00			Σ918163	ΑΤ ΑΒ420192
3 Έξοδα προαγομένων χρήσεων	0,00	2.716,82	-2.716,82		
<b>ΜΕΙΟΝ:</b>			<b>132.256,19</b>		
Σύνολο αποσβεσεων παγίων στοιχειων		1.258,73			
Μειον: Οι απο αυτες ενσωματωμενες στο λειτουργικο κοςτος		1.258,73	0,00		
<b>ΚΑΘΑΡΑ ΑΠΟΤΕΛΕΣΜΑΤΑ (ΚΕΡΔΗ/ΖΗΜΙΕΣ) ΧΡΗΣΕΩΣ προ φορων</b>			<b>132.256,19</b>		

## **ΕΝΟΤΗΤΑ ΙΙΙ**

### **ΣΤΡΑΤΗΓΙΚΗ ΤΟΥ ΔΗΜΟΥ ΛΑΡΙΣΑΙΩΝ ΚΑΙ ΑΝΑΠΤΥΞΙΑΚΕΣ ΠΡΟΤΕΡΑΙΟΤΗΤΕΣ**

#### **6.1 Αποστολή του Δήμου Λαρισαίων και Διατύπωση των Αρχών Λειτουργίας και Διακυβέρνησης**

Σύμφωνα με το Σύνταγμα άρθρο 102 παρ. 1 οι Ο.Τ.Α. είναι υπεύθυνοι για τη διοίκηση των τοπικών υποθέσεων, μάλιστα σε περίπτωση σύγκρουσης αρμοδιοτήτων μεταξύ Ο.Τ.Α. και κεντρικής διοίκησης, συντρέχει υπέρ των πρώτων τεκμήριο αρμοδιότητας. Η αποστολή του Δήμου, ως σύγχρονου φορέα έκφρασης της τοπικής κοινωνίας, περιγράφεται στον Κώδικα Δήμων και Κοινοτήτων όπως αυτός συμπληρώθηκε με τους Νόμους 3852/2010 (άρθρο 94) και 3979/2011 (άρθρο 44 παρ. 10) και είναι: «Η διακυβέρνηση των τοπικών υποθέσεων και η παροχή δημόσιων αγαθών και υπηρεσιών για την ικανοποίηση αναγκών των κατοίκων και των τοπικών φορέων, με απώτερο σκοπό τη βιώσιμη κοινωνική και οικονομική ανάπτυξη της περιοχής του».

Η Τοπική Αυτοδιοίκηση στις σημερινές συνθήκες της οικονομικής και κοινωνικής κρίσης αλλά και των μεγάλων αλλαγών στη ζωή των πολιτών διαδραματίζει κομβικό ρόλο τόσο στην αντιμετώπιση των συνεπειών και των επιπτώσεων που επιφέρουν στην καθημερινότητα και στην ποιότητα της ζωής τους όσο και στη δημιουργία προϋποθέσεων και συνθηκών ανάσχεσης της ύφεσης και επανεκκίνησης της αναπτυξιακής διαδικασίας στο τοπικό και περιφερειακό επίπεδο. Οι αλλαγές στο θεσμικό πλαίσιο με τη διεύρυνση των αρμοδιοτήτων και του πεδίου δράσης των ΟΤΑ, οι αναγκαστικές προσαρμογές στην νέα δημοσιονομική πραγματικότητα, αλλά κυρίως η αναγκαιότητα κάλυψης των κενών σε κρίσιμους τομείς που αφήνει ο περιορισμός της άμεσης κρατικής παρέμβασης στη βασική παραγωγική και κοινωνική υποδομή παράλληλα με τη γενικότερη υποχώρηση του κράτους πρόνοιας επιφορτίζουν αναγκαστικά την τοπική αυτοδιοίκηση με νέες μεγαλύτερες ευθύνες καθώς οι πολίτες εναποθέτουν ελπίδες και απαιτούν την άμεση και ενεργό παρέμβασή της στα καθημερινά τους προβλήματα.

Η αυτοδιοίκηση παρά το γεγονός ότι συνεχίζει να στερείται, πόρων, μέσων και ανθρώπινου δυναμικού προσπαθεί να ανταποκριθεί στις νέες αυξημένες απαιτήσεις, να οργανωθεί και να βελτιώσει την αποτελεσματικότητα των παρεμβάσεων της. Η δομή και η διάρθρωση της Αυτοδιοίκησης παρουσιάζει συνεχή εξέλιξη τα τελευταία χρόνια και απαιτεί συνεχή ενημέρωση, υψηλό βαθμό οργάνωσης και τεχνογνωσία. Οι ΟΤΑ επιχειρούν να παρέμβουν δυναμικά στις σχέσεις πολιτικής, οικονομίας κοινωνίας πολιτών, επικοινωνίας, πληροφόρησης και γνώσης, δεδομένα τα οποία παρουσιάζουν συνεχή και δυναμική εξέλιξη.

Η αναζήτηση του «καινούργιου», της «καινοτομίας», της «νέας πολιτικής» και γενικότερα της «ουσίας» και της «ρεαλιστικής προσέγγισης της νέας πραγματικότητας», συνοψίζουν την ταυτότητα και το πολιτικό ζητούμενο, τόσο για την Αυτοδιοίκηση όσο και για τους πολίτες.

Η προσέγγιση του αναπτυξιακού οράματος του Δήμου Λαρισαίων γίνεται με επί μέρους στρατηγικές επιλογές που βασίζονται στις παρακάτω **κατευθυντήριες αρχές**, οι οποίες αποτελούν τη φιλοσοφία, τις αξίες και τις γενικές αρχές για τον τρόπο προσέγγισης της αποστολής και του οράματος, για τον τρόπο διαχείρισης των σχέσεων με τους πολίτες, για τον τρόπο διοίκησης και εκτέλεσης των δραστηριοτήτων και για τον τρόπο διαχείρισης των πόρων του Δήμου.

- Ενδυνάμωση της κοινωνικής αλληλεγγύης, διατήρηση της κοινωνικής συνοχής και αντιμετώπιση της ανθρωπιστικής κρίσης
- Διαφύλαξη και βελτίωση της ποιότητας ζωής
- Κινητοποίηση και αξιοποίηση των τοπικών πόρων και δυνατοτήτων
- Σεβασμός των αρχών της αειφόρου ανάπτυξης και της περιβαλλοντικής προστασίας.
- Εστίαση στην παιδεία και στον πολιτισμό
- Έμφαση στην καινοτομία για την επιχειρηματικότητα και την απασχόληση.
- Ολοκληρωμένος χαρακτήρας των αναπτυξιακών παρεμβάσεων, ισόρροπη ανάπτυξη των δημοτικών διαμερισμάτων.
- Διαφάνεια, χρηστή διαχείριση και ισότιμη αντιμετώπιση των πολιτών.
- Ανταπόκριση στις ανάγκες και στα αιτήματα των δημοτών.
- Διεύρυνση της συμμετοχής των πολιτών και των συνεργασιών με τους τοπικούς φορείς.

Η «ρεαλιστική προσέγγιση της νέας πραγματικότητας» για την δημοτική πολιτική, αφορά την ύπαρξη Κεντρικού Στόχου - Στρατηγικού Σχεδιασμού. Η στρατηγική του Δήμου Λαρισαίων αποτελεί συνεκτικό σύνολο γενικών στόχων και πολιτικών δράσης, που αποσκοπούν στην εκπλήρωση της αποστολής και στην επίτευξη του οράματος του Δήμου.

Οι ανάγκες στρατηγικού σχεδιασμού και επιχειρησιακού προγραμματισμού του Δήμου Λαρισαίων απαιτούν την οριοθέτηση δύο επιπέδων λήψης αποφάσεων:

- α) Το επίπεδο του Δημάρχου, του Δημοτικού Συμβουλίου της Εκτελεστικής Επιτροπής και των Διοικήσεων των Νομικών Προσώπων Δημοσίου και Ιδιωτικού Δικαίου του Δήμου και
- β) το επίπεδο των υπηρεσιών του Δήμου και των Νομικών προσώπων.

<b>Επίπεδο λήψης αποφάσεων</b>	<b>Προϊόν προγραμματισμού</b>	<b>Περιεχόμενο</b>
Δημοτικό Συμβούλιο, Εκτελεστική Επιτροπή και Δήμαρχος Υπηρεσίες	Στρατηγική  Σχέδια δράσης	Αναπτυξιακές Προτεραιότητες και Γενικοί Στόχοι Άξονες Προτεραιότητας, Μέτρα και Δράσεις

Το πρώτο επίπεδο αποφασίζει τη στρατηγική του Δήμου προσδιορίζοντας γενικούς στόχους και πολιτικές, ενώ το δεύτερο επίπεδο καταρτίζει σχέδια δράσης, σύμφωνα με τη διατυπωθείσα στρατηγική, τις χρηματοδοτικές και τεχνικές δυνατότητες και τις γενικότερες προϋποθέσεις υλοποίησης των έργων και δράσεων. Η διαμόρφωση της στρατηγικής ενός Δήμου συνεπάγεται:

- τον προσδιορισμό των κρίσιμων ζητημάτων τοπικής ανάπτυξης που θα αντιμετωπίσει ο Δήμος (γενικοί στόχοι τοπικής ανάπτυξης) και
- τη διαμόρφωση των κατάλληλων εσωτερικών στρατηγικών επιλογών που θα διασφαλίσουν την επιτυχή προσέγγιση των ως άνω γενικών στόχων τοπικής ανάπτυξης (πολιτικές δράσης και γενικοί στόχοι εσωτερικής ανάπτυξης).

Ο Δήμος Λαρισαίων καλείται να διαχειριστεί ένα ευρύ φάσμα προβλημάτων, προκλήσεων και διευρυνόμενων προοπτικών που κατανέμονται σε δύο βασικές κατηγορίες:

α) Την επέκταση και αναβάθμιση των δραστηριοτήτων οι οποίες περιλαμβάνονται στα καθήκοντα και στο πλαίσιο αρμοδιοτήτων του Δήμου Λαρισαίων ως οργανισμού Α' βαθμού της Τοπικής Αυτοδιοίκησης

β) Τον ολοκληρωμένο αναπτυξιακό σχεδιασμό της περιοχής με τη βέλτιστη αξιοποίηση των δυνατοτήτων της, των πόρων και του ανθρώπινου δυναμικού της

## **6.2 Το όραμα του Δήμου Λαρισαίων**

Ο Δήμος Λαρισαίων, ως ο αμεσότερος εκπρόσωπος της τοπικής κοινωνίας, λειτουργεί με γνώμονα την αποτελεσματική και ποιοτική παροχή υπηρεσιών στους δημότες και την προώθηση των ευρύτερων συμφερόντων της πόλης.

Συστατικό στοιχείο και βασική παράμετρος της ανάπτυξης της πόλης του Δήμου Λαρισαίων είναι ο τοπικός στρατηγικός σχεδιασμός που θα οδηγήσει την προσαρμογή στις εξελίξεις και στα νέα δεδομένα, με την αξιοποίηση των πλεονεκτημάτων και ευκαιριών που αναδύονται, την άρση των περιορισμών και την αντιμετώπιση των κινδύνων που οι εξελίξεις συνεπάγονται.

Το αναπτυξιακό όραμα του Δήμου θεμελιώνεται σε βασικές αξίες οι οποίες διατρέχουν τόσο το προγραμματικό πεδίο με στόχο την ενίσχυση της θέσης της πόλης και την βελτίωση της ποιότητας ζωής των κατοίκων, όσο και το επίπεδο της διακυβέρνησης με στόχο την εμπάθυνση της τοπικής δημοκρατίας και την ενεργό συμμετοχή των πολιτών. Η Λάρισα έχει συγκριτικά πλεονεκτήματα που πρέπει να αναδείξει και να αξιοποιήσει για να γίνει κεντρικός πόλος ανάπτυξης αλλά και μια πόλη σύγχρονη, ανθρώπινη και ευρωπαϊκή, ένας ελκυστικός τόπος διαβίωσης αλλά και επίσκεψης. Αντίστοιχα ελκυστικοί, θα πρέπει να καταστούν και οι οικισμοί πέριξ της πόλης που ανήκουν στο Δήμο Λαρισαίων.

Το όραμα του Δήμου Λαρισαίων συγκροτείται από το τρίπτυχο της οικονομικής και πολιτιστικής ανάπτυξης, της κοινωνικής συνοχής και της ποιότητας ζωής και της περιβαλλοντικής προστασίας και αποσκοπεί στην ανάδειξη και διατήρηση τομέων που μπορούν να αναγνωρίζονται ως χαρακτηριστικά στοιχεία ταυτότητας της πόλης της Λάρισας.



Στοχεύει παράλληλα, στην λειτουργία ενός Δήμου, ο οποίος έχοντας ολοκληρωμένο σύστημα προγραμματισμού, λιτές και συνεκτικές οργανωτικές δομές, ευέλικτες και συνοπτικές διαδικασίες λειτουργίας, εξειδικευμένο ανθρώπινο δυναμικό και σύγχρονη υλικοτεχνική υποδομή, να μπορεί με ίδιες δυνάμεις αλλά και σε συνεργασία με άλλους φορείς, να παρέχει αποτελεσματικές υπηρεσίες που ανταποκρίνονται στις ανάγκες ανάπτυξης της ευρύτερης περιοχής του δήμου και να είναι ικανός να εκπληρώνει την αποστολή του αποδοτικότερα, με διαφάνεια και με ποιότητα αντάξια των προσδοκιών των πολιτών.

### **6.3 Η Στρατηγική του Δήμου Λαρισαίων - Αναπτυξιακές Προτεραιότητες – Άξονες**

Η στρατηγική του Δήμου Λαρισαίων αποτελεί συνεκτικό σύνολο γενικών στόχων και πολιτικών δράσης, που αποσκοπούν στην εκπλήρωση της αποστολής και στην επίτευξη του οράματος του Δήμου και στοχεύει:

- στον προσδιορισμό των κρίσιμων ζητημάτων τοπικής ανάπτυξης, τα οποία διατυπώθηκαν με βάση τη SWOT ανάλυση
- στη διαμόρφωση των κατάλληλων υπηρεσιακών προτεραιοτήτων που θα διασφαλίσουν την επιτυχή προσέγγιση των ως άνω γενικών στόχων τοπικής ανάπτυξης (*γενικοί στόχοι εσωτερικής ανάπτυξης*).

Οι **αναπτυξιακές προτεραιότητες** διαμορφώνονται με βάση την ανάλυση που έχει προηγηθεί και τις **κατευθυντήριες αρχές** και έχουν σαν στόχο την ικανοποίηση των αναγκών των δημοτών – αποδεκτών των υπηρεσιών του Δήμου και την στήριξη της τοπικής αναπτυξιακής διαδικασίας. Η προσπάθεια για την ανάπτυξη της ευρύτερης περιοχής, του Δήμου Λαρισαίων προϋποθέτει την επιδίωξη μιας σειράς στόχων και την εφαρμογή πολιτικών που περιλαμβάνουν:

- Βιώσιμη και λειτουργική πόλη με σύγχρονες υποδομές ποιότητας, περιβάλλοντος κατοικίας και διαβίωσης.
- Διαφύλαξη και βελτίωση της ποιότητας ζωής, της ασφάλειας και της καθημερινότητας των πολιτών.
- Αποτελεσματική διαχείριση χρήσεων γης, αύξηση και ποιοτική βελτίωση ελεύθερων και κοινόχρηστων χώρων
- Βελτίωση των Μέσων Μαζικής Μεταφοράς και των συνθηκών κυκλοφορίας και στάθμευσης καθώς και την ενίσχυση των πεζή μετακινήσεων και χρήσης ποδηλάτου.
- Ανάδειξη φυσικής, ιστορικής, πολιτιστικής κληρονομιάς, προστασία ευαίσθητων και απειλούμενων οικοσυστημάτων.
- Ενίσχυση της κοινωνικής συνοχής και καταπολέμηση της ανεργίας και των φαινομένων κοινωνικού αποκλεισμού.

- Βελτίωση κοινωνικών υποδομών και προώθηση δράσεων κοινωνικής μέριμνας και δημόσιας υγείας.
- Αειφόρος ανάπτυξη, με σεβασμό στο περιβάλλον με στόχο μια ανοικτή και έξυπνη πόλη με επίκεντρο τον άνθρωπο.
- Εξοικονόμηση και αξιοποίηση Ανανεώσιμων Πηγών Ενέργειας (Α.Π.Ε.)
- Συμπλήρωση και βελτίωση τεχνικών υποδομών της πόλης Βελτίωση της διαχείρισης νερού.
- Βελτίωση καθαριότητας, επέκταση προγραμμάτων ανακύκλωσης υλικών και απορριμμάτων.
- Εγκαθίδρυση στον δήμο ενός νέου μοντέλου διοίκησης το οποίο διευρύνει την δημοκρατία και στηρίζεται στην ενεργό συμμετοχή των δημοτών, προάγει την αξιοκρατία, τη διαφάνεια, την αποκέντρωση και την άμεση εξυπηρέτηση του πολίτη
- Αναβάθμιση παρεχόμενων δημοτικών υπηρεσιών και αναβάθμιση δημοτικών εγκαταστάσεων και εξοπλισμού

Οι *προτεραιότητες εσωτερικής ανάπτυξης* (βελτίωση της διοικητικής ικανότητας του δήμου) αποσκοπούν στη βελτίωση των χαρακτηριστικών του εσωτερικού περιβάλλοντος του Δήμου και εν τέλει στη βελτίωση:

- της αποτελεσματικότητας (δηλαδή το κατά πόσο οι εκροές και τα αποτελέσματα της δράσης του Δήμου συγκλίνουν προς τους στόχους που έχουν τεθεί στο Επιχειρησιακό Πρόγραμμα)
- της αποδοτικότητας (δηλαδή κατά πόσο οι δράσεις του δήμου αποδίδουν το μέγιστο δυνατό αποτέλεσμα με το ελάχιστο δυνατό κόστος και στον ελάχιστο δυνατό χρόνο) και
- της νομιμοποίησης της λειτουργίας του (δηλαδή κατά πόσο οι στόχοι του δήμου συγκλίνουν στις ανάγκες, στις αξίες και τις προσδοκίες όλων των εμπλεκομένων από το εξωτερικό και το εσωτερικό περιβάλλον του Δήμου).

## **Θεματικός Τομέας: Βελτίωση της ποιότητας ζωής και του περιβάλλοντος**

*Βιώσιμη και λειτουργική πόλη με σύγχρονες υποδομές ποιότητας, περιβάλλοντος κατοικίας και διαβίωσης.*

Οι κάτοικοι της Λάρισας δικαιούνται να κατοικούν, να εργάζονται και να αξιοποιούν τον ελεύθερο χρόνο τους σε μια πόλη που προσφέρει βελτιωμένες συνθήκες ζωής. Η έλλειψη αισθητικής ειδικότερα στο δομημένο περιβάλλον και η έλλειψη ελεύθερων χώρων αποτελούν μειονεκτήματα για την πόλη, καθώς και η χαμηλή ποιότητα των αστικών υποδομών. Ο απαιτητικός, αλλά απολύτως αναγκαίος για την βιώσιμη ανάπτυξη της πόλης, στόχος, είναι να υπάρξουν σημαντικές βελτιώσεις ή αλλαγές σε όλους εκείνους τους τομείς παρέμβασης που επηρεάζουν την ποιότητα της διαβίωσης των πολιτών, την αισθητική και την εικόνα της πόλης.

Ο στόχος αυτός αφορά τα μεταφορικά μέσα και τις υποδομές μεταφορών ,τους ελεύθερους χώρους, τις αλλαγές στη χρήση δημόσιας γης όπου είναι απαραίτητο, την ποιότητα των αστικών υποδομών κλπ. Επιδιώκεται να αποτελέσει η Λάρισα μια πόλη με κατάλληλο αστικό εξοπλισμό και

ευχάριστο περιβάλλον, ώστε να εκμεταλλευτεί τη στρατηγική της θέση και να αποτελέσει πόλο έλξης δραστηριοτήτων και ανθρώπινου δυναμικού. Αν και ο στόχος είναι μακροχρόνιος και απαιτεί ορίζοντα δεκαετίας για την επίτευξη και αξιολόγησή του, πολλές από τις προτεινόμενες στην συνέχεια δράσεις έχουν βραχύτερη περίοδο υλοποίησης.

Η Λάρισα μπορεί να είναι μια πόλη με ζωντανά χωριά επιδιώκοντας και στηρίζοντας την ενδυνάμωση του ρόλου των οικισμών και της υπαίθρου και την λειτουργική τους σύνδεσή του με το πολεοδομικό συγκρότημα.

Οι βασικές προτεραιότητες της Δημοτικής Αρχής περιγράφονται στη συνέχεια:

### **Αναθεώρηση Γενικού Πολεοδομικού Σχεδίου**

Το Γενικό Πολεοδομικό σχέδιο, είχε πολλές αστοχίες και δημιούργησε σημαντικά προβλήματα σε πολλές περιοχές και συνοικίες της πόλης, με τα σημαντικότερα από αυτά στις περιοχές της Τερψιθέας, της Τούμπας και του Κουλουριού. Ο πολεοδομικός σχεδιασμός θα πρέπει πλέον να ιδωθεί στο επίπεδο του Καλλικρατικού Δήμου Λαρισαίων προχωρώντας άμεσα στον συσχετισμό όλων των ΣΧΟΑΠ των περιαστικών χώρων και του ΓΠΣ του αστικού χώρου της Λάρισας. Οι περιοχές ανάπτυξης επεκτείνονται τόσο μέσα στον ιστό της πόλης, όσο και σε όλους τους περιαστικούς οικισμούς του Δήμου. Η πολεοδομική ανασυγκρότηση που περιλαμβάνει το πολεοδομικό συγκρότημα της Λάρισας και τους περιαστικούς οικισμούς του Δήμου Λαρισαίων αποτελεί κορυφαία και θεμελιακή πράξη για το μέλλον του Δήμου. Το σχέδιο αυτό ορίζει την εκκίνηση μιας διαδικασίας ανασυγκρότησης και επανακαθορισμού της πόλης και του περιαστικού της χώρου. Έχοντας ως δεδομένο, ότι στο υφιστάμενο αναπτυξιακό θεσμοθετημένο πλαίσιο για την πόλη είναι σαφής η αδυναμία αποτύπωσης ξεκάθਾਰου στρατηγικού σχεδιασμού και η εγγενής αναποτελεσματικότητα, θα καθορίσει έναν οδικό χάρτη με σκοπό :

- Τον χαρακτηρισμό της πόλης, ως μιας «ανοικτής πόλης», με βάση συγκεκριμένες δράσεις και στρατηγικές σχεδιασμού.
- Να προδιαγραφούν τα όρια, η φυσιογνωμία και η βιώσιμη ανάπτυξη της πόλης, σε σχέση με τον ευρύτερο χώρο.
- Να καταγραφούν οι προοπτικές οργάνωσης και ανάπτυξης της πόλης σε πολεοδομικό επίπεδο.

Ο σχεδιασμός επικεντρώνεται κυρίως στη νέα αναπτυξιακή προσπάθεια του Δήμου, ώστε σταδιακά να υλοποιηθεί ένα όραμα για μια καλύτερη πόλη, με καλύτερη ποιότητα ζωής, διαβίωσης με ανθρώπινο πρόσωπο και με σεβασμό στις ανθρώπινες αξίες. Τα αποτελέσματα της διερεύνησης αυτής, θα οδηγήσουν στην δυνατότητα αποσαφήνισης και επαναδιατύπωσης, μέσα από αλλαγές του υφιστάμενου θεσμοθετημένου αναπτυξιακού σχεδιασμού. Θα οδηγήσουν επίσης στη λειτουργία ενός μηχανισμού υλοποίησης σημαντικών στρατηγικών για την πόλη (ελεύθεροι χώροι – στρατόπεδα, δίκτυα, παράλληλος πολεοδομικός και κυκλοφοριακός σχεδιασμός, κλπ ). Θα οδηγήσουν τέλος στο να αναπτύξει

η πόλη τα απαραίτητα συγκριτικά πλεονεκτήματα, ώστε να αναβαθμιστεί η θέση της στον αναπτυξιακό χώρο της χώρας και της Ευρώπης.

### **Ανάδειξη και αξιοποίηση του Πηνειού**

Ο Δήμος Λαρισαίων θα αναλάβει πρωταγωνιστικό ρόλο στη διάσωση και αξιοποίηση του Πηνειού προωθώντας έργα αποκατάστασης σε όλο το μήκος του και δημιουργώντας ένα Μητροπολιτικό Οικολογικό Πάρκο. Στόχος είναι να προδιαγραφεί και να υλοποιηθεί μελέτη ανάδειξης των παραπήνειων εκτάσεων σε όλη την έκταση του δήμου, ενώ για τις περιοχές που είναι άμεσα αξιοποιήσιμες θα δρομολογηθούν ειδικές μελέτες.

Για την παλιά κοίτη του Πηνειού, τον εσωτερικό κλάδο που διασχίζει την πόλη, απαιτείται επέκταση της υπάρχουσας μελέτης, για να συμπεριλάβει όλο το μήκος της κοίτης σε ένα πάρκο-χώρο πράσινου που θα ενοποιεί τους εξής χώρους: Αρχαίο Θέατρο –το ποτάμι στο ύψος του Αλκαζάρ – το πάρκο του Αλκαζάρ – θα συνεχίζει κατά μήκος του ποταμού και θα συμπεριλαμβάνει και το Αισθητικό Άλσος. Προς την άλλη κατεύθυνση το πάρκο θα συνεχίζει κατά μήκος του ποταμού μέχρι το υδραγωγείο και θα φτάνει έως το ύψος του Αγίου Θωμά. Η αξιοποίηση θα γίνει με ήπιο τρόπο και φυσικά υλικά που δένουν αρμονικά με το φυσικό περιβάλλον του ποταμού, ενώ ζητούμενο είναι επίσης η ασφάλεια του πάρκου σε όλη τη διάρκεια του 24ώρου.

Άμεση προτεραιότητα αποτελεί και η αναβάθμιση των δύο βασικών πνευμόνων της Λάρισας, δηλαδή του Αισθητικού άλσους και του Αλκαζάρ, έτσι ώστε να γίνουν και πάλι πόλος έλξης των Λαρισαίων. Τα δύο πάρκα θα ενταχθούν στο μεγάλο οικολογικό πάρκο του Πηνειού.

Στην ίδια ενότητα εντάσσεται και η βελτίωση του χώρου και η μελέτη για τις παραποτάμιες εκτάσεις στην εξωτερική κοίτη. Καθαρισμός, αξιοποίηση και ανάδειξη σε επισκέψιμους χώρους των μοναδικής ομορφιάς παραποτάμιων περιοχών (που είναι χαρακτηρισμένες ως NATURA) στην Αμυγδαλέα, στο Κουτσόχερο, την Τερψιθέα και σε άλλα σημεία.

### **Ανατολική Τάφρος**

Η ανατολική τάφρος αποτελεί άμεση προτεραιότητα καθώς δημιουργεί τεράστια προβλήματα σε 4 συνοικίες της πόλης (Αγ. Γεώργιο, Τούμπα, Λαχανόκηποι, Νέα Σμύρνη) που συνδέει. Άμεσος στόχος είναι ο εξωραϊσμός της τάφρου έτσι ώστε να απεγκλωβιστούν οι συνοικίες αυτές και να διαμορφωθούν πάρκα αναψυχής που να αποτελούν πνεύμονα πρασίνου. Το έργο αυτό θα αποτελέσει θύλακα ανάπτυξης, όπως προβλέπεται από τη μελέτη Ολοκληρωμένης Χωρικής Ανάπλασης που εκπονείται ήδη.

### **Αστικό και περιαστικό πράσινο**

Το ποσοστό πρασίνου στην πόλη σήμερα, σύμφωνα με εκτιμήσεις ειδικών, αν και για την Ελλάδα είναι σε καλό επίπεδο, είναι πολύ χαμηλό συγκριτικά με τα διεθνή δεδομένα. Η κατάσταση δεν είναι πολύ διαφορετική σε περιοχές κατοικίας του περιαστικούς οικισμούς. Στόχος είναι στο

τέλος της πενταετίας να αυξηθεί το ποσοστό πρασίνου μέσα στην πόλη και να υπάρξει νεότερος σχεδιασμός για του περιαστικούς οικισμούς. Σημαντικό είναι να γίνει συνείδηση και να εδραιωθεί μια πολιτική που να αντιμετωπίζει το πράσινο σαν προτεραιότητα και να στοχεύει στην αξιοποίηση των ελεύθερων χώρων της πόλης ώστε να γίνουν χώροι πρασίνου. Τα μεγάλα έργα στο τομέα του πρασίνου είναι :

α) *Το πράσινο τείχος: Γεωργική Σχολή έως Μεζούρλο:* Το δάσος της Γεωργικής Σχολής φέρνει θετικές αναμνήσεις στις παλαιότερες γενιές Λαρισαίων. Δίπλα στη Γεωργική Σχολή, υπάρχει μεγάλη έκταση ιδιοκτησίας του ΤΕΙ Θεσσαλίας που φτάνει ως το πανεπιστημιακό νοσοκομείο Λάρισας. Με πρωτοβουλία της δημοτικής αρχής και σε συνεργασία με το ΤΕΙ Θεσσαλίας και τη Γεωργική Σχολή θα μελετηθεί και θα δενδροφυτευθεί ζώνη που ξεκινάει από το ποτάμι, σε γειτνίαση με το πανεπιστημιακό νοσοκομείο και θα φτάνει έως το πάρκο του Μεζούρλου. Στόχος είναι να αποτελέσει στο μέλλον ένα «δασικό πάρκο» με περιπατητικές και ποδηλατικές διαδρομές και συγχρόνως μια περιβαλλοντική θωράκιση της πόλης.

β) *Αύξηση χώρων πρασίνου:* Πολιτική του Δήμου είναι η αύξηση των χώρων πρασίνου, αναφέρονται οι χώροι στο ΕΘΙΑΓΕ και πέριξ της οδού Θεοφράστου, οι χώροι των στρατοπέδων, οι χαρακτηρισμένοι ως δημόσιοι χώροι, των οποίων η απαλλοτρίωση εκκρεμεί καθώς και οι χώροι γύρω από τις σιδηροδρομικές γραμμές .

γ) *Πράσινα Σχολεία:* Στόχος είναι, σε συνεργασία με τους φορείς της εκπαίδευσης, η μετατροπή των σχολικών αυλών σε πράσινες αυλές. Για τον σκοπό αυτό θα γίνει άμεσα μελέτη και κοστολόγηση, καθώς και χρονοδιάγραμμα πιλοτικής εφαρμογής.

δ) *Καινοτόμα προγράμματα - Πράσινοι ακάλυπτοι χώροι – Πράσινες στέγες:* Θα μελετηθούν και εν συνεχεία εφαρμοστούν σε πιλοτική κλίμακα καινοτόμες ιδέες που έχουν δοκιμαστεί σε άλλες πόλεις της Ευρώπης ή έχουν προταθεί από ερευνητικά ιδρύματα για την αύξηση των χώρων πρασίνου. Ενδεικτικές ενέργειες είναι η ενοποίηση και μετατροπή σε χώρων πρασίνου των ακάλυπτων χώρων των πολυκατοικιών καθώς και οι «πράσινες στέγες».

ε) *Η αναβάθμιση των πλατειών με οικολογική ματιά και άλλη αισθητική αντίληψη:* Η αισθητική και η λειτουργικότητα των πλατειών που έχουν αναπλαστεί ως σήμερα θεωρείται ξεπερασμένη, διότι δεν έχουν χρησιμοποιηθεί επαρκώς φυσικά υλικά. Οι νέες διαμορφώσεις θα γίνουν με αύξηση του πρασίνου, ήπιες παρεμβάσεις και σε συνέχεια διαλόγου των δημοτών, της συνοικίας ή του χωριού και όλων των αρμοδίων φορέων της πόλης. Η κάθε πλατεία θα έχει «ίδια» ταυτότητα που θα συζητιέται και θα εκφράζει τη συνοικία και θα αποτελεί προϊόν αρχιτεκτονικού διαγωνισμού. Ακόμα η σειρά προτεραιότητας των αναπλάσεων θα αποφασιστεί με συναίνεση και διαβούλευση.

### **Αντιμετώπιση αέριας ρύπανσης και ηχορύπανσης**

Σχεδιάζεται άμεσα η δημιουργία ενός Κέντρου Μέτρησης Ρύπων, σε συνεργασία με το Πανεπιστήμιο Θεσσαλίας και το ΤΕΙ Θεσσαλίας. Η ποιότητα του αέρα θα παρακολουθείται καθημερινά με ανακοίνωση δελτίου ρύπων και προκύπτοντα προβλήματα θα αντιμετωπίζονται άμεσα. Η δημιουργία του Κέντρου Μέτρησης Ρύπων θα επιτρέπει την ακριβή κατανόηση και

διάγνωση των περιβαλλοντικών προβλημάτων, τον καθορισμό επιστημονικών στόχων για την μείωση των δεικτών των ρύπων και την εφαρμογή πρακτικών μέτρων για την επίτευξη του στόχου της μείωσης των ρύπων, τόσο άμεσα όσο και μακροχρόνια.

Το πρόβλημα της ηχορύπανσης σχετίζεται άμεσα με το σχεδιασμό χρήσεων γης. Θα ξεκινήσει άμεσα διάλογος με τους εμπλεκόμενους στις περιοχές όπου το πρόβλημα είναι έντονο, έτσι ώστε να καθοριστεί ένα πλαίσιο αρχών το οποίο θα είναι δεδομένο, θα εφαρμόζεται χωρίς παρεκκλίσεις και θα ισχύει για όλους και παντού.

### **Καθαριότητα – αξιοποίηση των απορριμμάτων – βιολογικός καθαρισμός**

Το σύστημα καθαριότητας θα αναδιοργανωθεί με στόχο της αύξησης της αποδοτικότητας του. Απαραίτητος είναι ο εκσυγχρονισμός του, με στόχο την βελτίωση της καθαριότητας σε ολόκληρη την έκταση του δήμου, την πιο ευέλικτη κίνηση των οχημάτων στο αστικό κέντρο και τον εκσυγχρονισμό των τεχνικών μέσων

Θα γίνει προσπάθεια να εφαρμοστούν προγράμματα απομείωσης του όγκου των απορριμμάτων (κομποστοποίηση), δημιουργία πράσινων σημείων, καθώς και ενημέρωση, ευαισθητοποίηση για την ανακύκλωση, στο πλαίσιο και των συγχρηματοδοτούμενων προγραμμάτων.

Η επίλυση των θεμάτων που σχετίζονται με την εναπόθεση των αδρανών αποτελεί επίσης προτεραιότητα η οποία μπορεί να αντιμετωπισθεί στο πλαίσιο του τοπικού σχεδιασμού για τη διαχείριση των απορριμμάτων. Επίσης ζητούμενο είναι να εξετασθούν οι δυνατότητες για αξιοποίηση της λυματολάσπης, του βιαερίου και του νερού του ΕΕΛ για άρδευση

### **Διαχείριση Υδάτων**

Θα αναληφθούν πρωτοβουλίες ώστε να λειτουργήσουν τα έργα της Μεσοχώρας και της Συκιάς έτσι ώστε να συμβάλλουν άμεσα στην ενεργειακή θωράκιση και αυτονομία της χώρας από έργα ΑΠΕ με επικεφαλής φορέα διαχείρισης την Δ.Ε.Η.. Περαιτέρω θα διερευνηθούν οι δυνατότητες για μεταφορά νερού ώστε να εξασφαλιστούν οι απαραίτητες ποσότητες στον Πηνειό. Παράλληλα δε, θα εξεταστεί η δυνατότητα για εξασφάλιση των κατάλληλων ποσοτήτων για την κάλυψη σε πόσιμο νερό και θα συνεχιστεί η διασφάλιση της ποιότητας των πόσιμων υδάτων. Αναζήτηση οριστικών λύσεων για την ύδρευση σε συνεργασία με όμορους δήμους.

### **Περιβαλλοντική συνείδηση**

Η πολιτική και η καθημερινή πρακτική του δήμου έχει σαν στόχο την καλλιέργεια περιβαλλοντικής συνείδησης των πολιτών. Θα προωθηθούν ενέργειες που θα ενισχύουν την ιδέα της ανακύκλωσης κυρίως στα σχολεία, την δημιουργία πράσινων σημείων και εν γένει της συνολικής μείωσης του ποσοστού απορριμμάτων που καταλήγουν στον Χ.Υ.Τ.Α.

## **Κυκλοφοριακή πολιτική – Μετακινήσεις του πολίτη- κατάσταση στο κέντρο της πόλης**

Το κυκλοφοριακό είναι το υπ' αριθμόν ένα πρόβλημα που απασχολεί του πολίτες της Λάρισας. Η κυκλοφοριακή πολιτική πρέπει τώρα να ενταχθεί στην εξυπηρέτηση όλων των δημοτών του Δήμου. Ήδη εκπονείται η μελέτη της βιώσιμης κινητικότητας και μέσα από εκεί προβλέπονται τολμηρές παρεμβάσεις που περιλαμβάνουν:

- Δρόμους ήπιας κυκλοφορίας (πράσινες διαδρομές)
- Ανάπτυξη ενός δικτύου μεγάλης έκτασης ποδηλατοδρόμων από την περιφέρεια προς το κέντρο
- Επέκταση των πεζοδρόμων
- Ενέργειες για τον περιορισμό της χρήσης του ΙΧ
- Νέα πολιτική στην στάθμευση και δημιουργία νέων δημοτικών χώρων στάθμευσης
- Αξιοποίηση των χώρων των στρατοπέδων για διάνοιξη σημαντικών αρτηριών
- Συζήτηση με τον ΟΣΕ με στόχο την μελλοντική διευθέτηση των γραμμών (τμηματική υπογείωση) και εκτέλεση άμεσων παρεμβάσεων για την ανακούφιση των συνοικιών
- Οργάνωση και αστυνόμευση του κέντρου της πόλης, αλλά και των συνοικιών (πεζόδρομοι, πλατείες κλπ)
- Επέκταση της αστικής συγκοινωνίας – άμεση σύνδεση των οικισμών με το αστικό κέντρο και απαραίτητα, επανασχεδιασμός των αστικών γραμμών στην πόλη

Ζητούμενα είναι η ολοκλήρωση των οδικών δακτυλίων και ιδιαίτερα η άμεση ολοκλήρωση του κόμβου σύνδεσης της οδού Καράγιωργα με την εθνική οδό καθώς και η ανάληψη πρωτοβουλιών για την ολοκλήρωση των εξωτερικών δακτυλίων. Επίσης αναγκαία είναι η ολοκλήρωση της αστικοποίησης της Παλαιάς Εθνικής Οδού και διευθέτηση του τμήματος που δεν κατασκευάζεται έτσι ώστε να εξασφαλίζεται η ασφάλεια των διερχόμενων και των κατοίκων των παρακείμενων συνοικιών.

## **Δήμος με ζωντανό περιαστικό χώρο - Ενδυνάμωση της υπαίθρου**

Βασική αρχή της πολιτικής του Δήμου αποτελεί η ενδυνάμωση και η αναβάθμιση της υπαίθρου. Στόχος είναι όχι μόνο η συγκράτηση του πληθυσμού των περιαστικών οικισμών, αλλά η αναστροφή του φαινομένου της απομείωσης του πληθυσμού τους, με την ενθάρρυνση των πολιτών να επιστρέψουν στον τόπο τους. Βασικό κίνητρο για την ενίσχυση του πληθυσμού των περιαστικών οικισμών αποτελεί η ανασυγκρότηση του οικιστικού ιστού του κάθε οικισμού, ώστε να αποτελούν έναν ελκυστικό τόπο διαμονής, με οργανωμένους χώρους κτηνοτροφικών δραστηριοτήτων, στάθμευσης γεωργικών μηχανημάτων κ.α.

## **Θεματικός Τομέας: Αναβάθμιση της κοινωνικής πολιτικής και των παρεχόμενων υπηρεσιών παιδείας, πολιτισμού και αθλητισμού**

Στην ιδιαίτερα δυσμενή τρέχουσα οικονομική συγκυρία πολλά κοινωνικά και οικονομικά στρώματα θα δεχθούν μια σειρά πιέσεις που συσχετίζονται με την ολική ή μερική απώλεια θέσεων εργασίας, με την απώλεια μέρους του εισοδήματος τους, μείωση της σταθερότητας στις πηγές εισοδήματος, περιστασιακή απασχόληση, κλπ. Τα φαινόμενα αυτά επηρεάζουν αρνητικά την κοινωνική συνοχή της πόλης και θα πρέπει να αντιμετωπιστούν. Θεωρείται ότι οι μεγάλες κοινωνικές και οικονομικές ανισότητες αποτελούν σοβαρό μειονέκτημα για τα αστικά κέντρα με σημαντικό μέγεθος. Αν και η ευθύνη αντιμετώπισης αυτών των φαινομένων ανήκει κυρίως στο κεντρικό κράτος, οι τοπικές κοινωνίες έχουν σημαντικές δυνατότητες προστασίας των πλέον αδύνατων κοινωνικών ομάδων.

Η πόλη της Λάρισας και γενικά όλος ο Δήμος, λόγω των ιδιαίτερων συνθηκών που δημιουργήθηκαν με την εφαρμογή του μεσοπρόθεσμου προγράμματος δημοσιονομικής σταθερότητας, θα πρέπει να απαλύνει τις συνέπειες στην κοινωνία και τους πολίτες. Και παράλληλα, να ξεκινήσει μία προσπάθεια για την ανακούφιση των πολιτών του Δήμου, στηριγμένη στη λειτουργία νέων θεσμών και μηχανισμών στήριξης μιας καινούργιας αντίληψης για την πορεία της πόλης και την ζωή των πολιτών της. Βασικοί στόχοι τα άμεσα μέτρα ανακούφισης των ευπαθών ομάδων της πόλης, σε συνδυασμό με την ενοποίηση των κοινωνικών δομών του Δήμου Λαρισαίων, τη διαμόρφωση όσο ήταν δυνατόν μιας ενιαίας αντίληψης για όλο το προσωπικό για την έννοια της κοινωνικής πολιτικής σε συνεργασία με επιστήμονες της πόλης και δικτύωση με άλλες δομές της τοπικής κοινωνίας

Για τη νέα δημοτική αρχή η κοινωνική πολιτική αποτελεί βασική προτεραιότητα. Όραμα είναι η ανοικτή πόλη. Η πόλη που είναι φιλική, ανθρώπινη, με κοινωνικό πρόσωπο και ευαισθησία. Θέλουμε να ενθαρρύνουμε και να βοηθήσουμε στην ανάπτυξη του **Εθελοντισμού** σε όλα τα επίπεδα της κοινωνικής ζωής.

### **Εφαρμογή Κοινωνικού Τιμολογίου**

Βασικό μέτρο, ενδεικτικό στοιχείο της αντιμετώπισης των αδύναμων κοινωνικών στρωμάτων από τον Δήμο μας η εφαρμογή του Κοινωνικού Τιμολογίου σε δημοτικά τέλη και τέλη ύδρευσης για τις κοινωνικά ευάλωτες ομάδες.

### **Δομές Κοινωνικής Πολιτικής**

Οι δομές της κοινωνικής πολιτικής θα αναμορφωθούν και θα επεκταθούν. Ειδικότερα για τις δομές προβλέπονται τα ακόλουθα:

α) *Λειτουργία βρεφονηπιακών και παιδικών σταθμών:* Υπάρχει αναγκαιότητα για τον επανασχεδιασμό της λειτουργίας όλων των βρεφονηπιακών και παιδικών σταθμών, που θα είναι



προσαρμοσμένος στις ανάγκες των πολιτών. Η επιλογή των ωφελούμενων θα γίνεται με αξιοκρατία με βάση κοινωνικά κριτήρια. Θα αναληφθούν προσπάθειες για τη βελτίωση της υλικοτεχνικής υποδομής, την αναβάθμιση του προσωπικού και των υπηρεσιών με επιμορφώσεις, ψυχολογική αξιολόγηση, δημιουργία Σχολής Γονέων κλπ. Στόχος είναι οι βρεφονηπιακοί σταθμοί να στελεχωθούν με μόνιμο προσωπικό ακολουθώντας διαδικασίες αξιοκρατικές και διαφανείς.

*β) Αναβάθμιση των ΚΑΠΗ σε Κέντρα Δημιουργικής απασχόλησης και Προστασίας Ηλικιωμένων:* Πρόκειται για την επέκταση του επιτυχημένου θεσμού των ΚΑΠΗ, όπου πέραν του ότι θα αποτελεί κέντρο διευκόλυνσης και εξυπηρέτησης των ηλικιωμένων θα προσφέρονται ευκαιρίες για δημιουργική απασχόληση. Θα γίνει άμεσα νέα χαρτογράφηση-χωροθέτηση των δομών, ώστε να καλυφθεί όλη η έκταση του νέου δήμου. Θα μελετηθεί επίσης, η Σύνδεση με το Βοήθεια στο Σπίτι, η ποιοτική αναβάθμιση των ΚΑΠΗ με την ενεργό συμμετοχή των ηλικιωμένων σε παραγωγικές και χρήσιμες δραστηριότητες και την παροχή ιατρικών υπηρεσιών, η συνολική επανεξέταση λειτουργίας Στεκιών και παροχής υπηρεσιών σ' αυτά.

*γ) Κέντρο Προληπτικής Υγείας και Φροντίδας - Πρόγραμμα «Βοήθεια στο Σπίτι»:* Το Πρόγραμμα Βοήθεια στο Σπίτι χρηματοδοτήθηκε από το ΠΕΠ και αποτελεί μια δομή κατεξοχήν ανοικτής περιθάλψης. Σύμφωνα με το Στρατηγικό Πλαίσιο για την Κοινωνική Ενσωμάτωση τα προγράμματα βοήθεια στο Σπίτι, όπως επισημάνθηκε πιο πάνω θα συνδεθούν με τα ΚΑΠΗ και θα ενσωματωθούν σε νέες δομές που θα ονομάζονται «Κέντρα Κοινότητας». «Τα Κέντρα Κοινότητας / OneStopShops» παρέχουν τις υπηρεσίες ενός Συμβουλευτικού Σταθμού και μπορούν να λειτουργήσουν πιλοτικά ως δομές όπου οι πολίτες μιας περιοχής παρέμβασης εξυπηρετούνται όσο το δυνατόν ολιστικά για θέματα που άπτονται στην καταπολέμηση της φτώχειας, του κοινωνικού αποκλεισμού και κάθε μορφής διακρίσεων. Επιπρόσθετα θα λειτουργούν και ως χώροι όπου συγκεντρώνεται η κοινότητα για ομαδικές δραστηριότητες, θέματα ενημέρωσης και ευαισθητοποίησης και θα δέχονται τα μέλη όλης της κοινότητας καθώς και ειδικές ομάδες πληθυσμού (π.χ νέοι, γυναίκες, παιδιά, κ.λ.π). Το Κέντρο Κοινότητας μπορεί να προσφέρει πληροφόρηση, παροχή υπηρεσιών συμβουλευτικής, προώθησης στην απασχόληση, δυνατότητες για την ανάπτυξη πολιτισμικών δραστηριοτήτων, την προώθηση της προσωπικής και κοινωνικής ευημερίας, την δημιουργία έργων αρωγής και συμπαράστασης. Μέσω του Κέντρου μπορεί να οργανωθεί η κοινότητα για τοπική αναπτυξιακή και κοινωνική δράση στους τομείς της υγείας, εκπαίδευσης απασχόλησης, ψυχαγωγίας.

*δ) Κοινωνικός Ξενώνας – Στέγη κακοποιημένης γυναίκας:* Σε συνεργασία με τη Γενική Γραμματεία Ισότητας συνεχίζεται και αναβαθμίζεται ο Κοινωνικός Ξενώνας – Στέγη κακοποιημένης γυναίκας. Ο Κοινωνικός Ξενώνας θα παρέχει με ασφάλεια και διακριτικότητα στέγη στις κακοποιημένες γυναίκες, στο πλαίσιο λειτουργίας του δικτύου των Κέντρων που λειτουργούν σε όλη τη χώρα

*ε) Δομές αντιμετώπισης της φτώχειας:* Επανακαθορισμός του πλαισίου λειτουργίας των Δομών για την αντιμετώπιση της Φτώχειας ( Κοινωνικό Παντοπωλείο και Συσσίτιο, Δημοτικός Λαχανόκηπος, Κοινωνικό Φαρμακείο) με βασική ευθύνη του Δήμου, οργάνωση νέων δομών (Συμβουλευτικός σταθμός, Δημοτικό Πολυιατρείο, Κέντρο αστέγων) και δικτύωσή τους με τις υπηρεσίες του Δήμου και τις άλλες δομές της τοπικής κοινωνίας.

## **Υγεία**

Ενίσχυση της παρέμβασης του Δήμου σε θέματα υγείας. Ενδεικτικά αναφέρονται:

- Λειτουργία του αντίστοιχου τμήματος της Πρόνοιας και συντονισμός του προσωπικού του Δήμου
- Ισχυροποίηση της λειτουργίας του Δημοτικού Πολυιατρείου
- Εκδηλώσεις και Δράσεις αγωγής υγείας
- Δικτύωση με άλλους φορείς
- Αξιοποίηση του διαδημοτικού Δικτύου

## **Κοινωνικά Ευάλωτες Ομάδες**

Μέριμνα για τα άτομα με αναπηρία (ΑΜΕΑ)

Ειδική μέριμνα για τα ΑΜΕΑ καθώς ο πολιτισμός και το επίπεδο μιας πόλης φαίνεται από την μέριμνα για τα άτομα με αναπηρία, τα οποία πρέπει να αισθάνονται ότι είναι ίσοι με όλους του πολίτες. Για το λόγο αυτό θα δημιουργηθεί στο Οργανισμό Κοινωνικής Πολιτικής Ειδικό Γραφείο ΑΜΕΑ το οποίο θα επιλαμβάνεται όλων των θεμάτων που τους αφορούν.

Προτεραιότητες αποτελούν:

- α) Το Κέντρο Δημιουργικής Απασχόλησης για ΑΜΕΑ, όπου μπορούν να φιλοξενοούνται παιδιά για ολιγόωρη απασχόληση,
- β) Κέντρο Ημερήσιας Φροντίδας ΑΜΕΑ,
- γ) Το Κοινωνικό «Λευκό Ταξί», για τις μετακινήσεις σοβαρών περιπτώσεων,
- δ) Συνεργασία με τους συλλόγους των ΑΜΕΑ για την έναρξη ενός μεγάλου προγράμματος αποκατάστασης της προσβασιμότητας στην πόλη και τα χωριά του δήμου. Ήδη υπάρχουν αναξιόποιητες μελέτες που εκπονήθηκαν από τον Πανθεσσαλικό Σύλλογο αναπήρων πολιτών.
- ε) Στενή Συνεργασία με οργανώσεις αυτοβοήθειας, την οργάνωση "Χαμόγελο του παιδιού" κλπ

## **Μέριμνα για τους ΡΟΜΑ**

Το μεγάλο πρόβλημα της υπερσυγκέντρωσης των ΡΟΜΑ θα αντιμετωπιστεί αποτελεσματικά στο πλαίσιο της Περιφερειακής Στρατηγικής για τους Ρομά που εκπονείται για την Περιφέρεια Θεσσαλίας από τη ΜΟΔ Α.Ε., και αναμένεται να προβλέπει σωρεία δράσεων υποδομών και υπηρεσιών. Ο Δήμος θα συμμετέχει ενεργά στην υλοποίηση του σε συνεργασία με τη Διαχειριστική Αρχή, την Αποκεντρωμένη Διοίκηση και τους λοιπούς αρμόδιους φορείς. Στόχος η οργανωμένη παρέμβαση στο συγκεκριμένο πληθυσμό σε ζητήματα εκπαίδευσης, κατάρτισης και απασχόλησης, στον πολιτιστικό τομέα, σε θέματα υγείας και ψυχοκοινωνικής στήριξης. Ενδεικτικά προτείνονται:

- Εξασφάλιση λειτουργίας του Ιατροκοινωνικού Κέντρου σε νέο κτήριο και αναβάθμιση της λειτουργίας του αντιμετωπίζοντας θέματα στελέχωσης του.
- Λειτουργία Πολιτιστικού Κέντρου

- Τμήμα Σχολείου Δεύτερης Ευκαιρίας στη Νέα Σμύρνη σε συνεργασία με τους φορείς Σε οικισμούς / καταυλισμούς Ρομά δύναται να δημιουργούνται και ειδικές ομάδες παιδιών / εφήβων Ρομά για πιο εξειδικευμένη υποστήριξη και συμβουλευτική που θα συνδέονται όμως και με τις υπόλοιπες ομάδες Παιδιών / Εφήβων του Δήμου.

### **Μετανάστες**

Για τη στήριξη των μεταναστών προβλέπονται συγκεκριμένες δράσεις και συνεργασίες με διεθνείς οργανισμούς, όπως

- Συνεργασία με το Διεθνή Οργανισμό Μετανάστευσης
- Μαθήματα αλφαριθμητισμού

### **Καταπολέμηση των Ναρκωτικών**

Με στόχο την καταπολέμηση των Ναρκωτικών – ενσωμάτωση κοινωνικά περιθωριοποιημένων ομάδων θα δημιουργηθεί στα πλαίσια του Οργανισμού Κοινωνικής Προστασίας Γραφείο κατά των Ναρκωτικών( σε συνεργασία με το Κέντρο Πρόληψης, το ΚΕΘΕΑ και τον ΟΚΑΝΑ)το οποίο θα συνεργάζεται στενά με τους άλλους οργανισμούς και τα Κέντρα απεξάρτησης για την ανάπτυξη προγραμμάτων και εκδηλώσεων ενημέρωσης, πρόληψης και συμπαράστασης των οικογενειών των χρηστών.

### **Ενεργοποίηση του Συμβουλίου παραβατικότητας**

Το συμβούλιο Παραβατικότητας ιδρύθηκε από το Δήμο, αλλά δε λειτούργησε μέχρι σήμερα. Στόχος είναι να ενεργοποιηθεί και να διαδραματίσει ουσιαστικό ρόλο στην πρόληψη και καταστολή της παραβατικότητας στην πόλη .

### **«Η Πόλη που Μαθαίνει»**

Οργάνωση και αξιοποίηση ενός Δικτύου εκπαιδευτικών και κοινωνικών φορέων για μία διαφορετική αντιμετώπιση της οικονομικής κρίσης και ενίσχυσης όσων ιδιαίτερα πλήττονται απ' αυτήν.

## **Θεματικός Τομέας: Οικονομική ανάπτυξη της περιοχής και αύξηση απασχόλησης**

Η χώρα διέρχεται ίσως τη χειρότερη οικονομική κρίση μετά την μεταπολίτευση. Οι επιπτώσεις στους εργαζόμενους, αλλά και στους μικροεπαγγελματίες, στον εμπορικό κόσμο και κυρίως στους οικονομικά ασθενέστερους είναι τραγικές. Η ανεργία λαμβάνει απειλητικές διαστάσεις. Η Δημοτική αρχή θέτει σαν πρώτο μέλημα την συνδρομή της στους πολίτες για την αντιμετώπιση της οικονομικής κρίσης, μέσω της ενεργού ένταξης στην κοινωνία, και όχι σε επιδοματικές πολιτικές. Η πολιτική είναι να ενισχυθεί η τοπική ανάπτυξη, να δημιουργηθούν νέες ευκαιρίες με ανάδειξη νέων εναλλακτικών μορφών απασχόλησης.

### **Αναπτυξιακή Πολιτική**

Η ανάπτυξη που χρειάζεται η πόλη δεν είναι ταυτόσημη του γιγαντισμού και του κέρδους. Η ανάπτυξη που επιδιώκουμε θα συμβάλλει στην καλύτερευση της ποιότητας ζωής των πολιτών. Η ανάπτυξη θα σχεδιαστεί μέσα από θεσμοθετημένο διάλογο με τους παραγωγικούς φορείς και τους φορείς συλλογικής έκφρασης. Οι αναπτυξιακές πρωτοβουλίες πρέπει να εκτυλίσσονται με διαφάνεια σε όλα τα επίπεδα και να υπόκειται σε συνεχή θεσμοθετημένο κοινωνικό έλεγχο. Ο αναπτυξιακός σχεδιασμός πρέπει να εκσυγχρονίζεται και να επικαιροποιείται συνεχώς με διαδικασίες αξιολόγησης και ανατροφοδότησης. Η ανάπτυξη πρέπει να συντελείται με σεβασμό στο περιβάλλον, με αειφορία και τη χρήση νέων τεχνολογιών και καινοτομίας, δηλαδή μιας έξυπνης σύγχρονης πόλης. Η αναπτυξιακή προσπάθεια να καθιστά τη Λάρισα διοικητικό κέντρο, κέντρο συγκοινωνιών, επικοινωνιών, δικτύων πληροφορικής και ενέργειας αλλά με επίκεντρο τον άνθρωπο.

Ο δήμος σε όλους τους τομείς για πολλά χρόνια εξελίσσονταν βάσει ενός γενικότερου σχεδιασμού ο οποίος έγινε την δεκαετία του '80. Είναι άμεση ανάγκη και αποτελεί πρώτιστη προτεραιότητα, μέσω διαβούλευσης και με την συμμετοχή όλων των φορέων και όλων των Λαρισαίων να γίνει αναπροσανατολισμός του σχεδιασμού με ορίζοντα εικοσαετίας. Στον σχεδιασμό αυτό, είναι απαραίτητες εξειδικευμένες μελέτες, οι οποίες θα δώσουν τα εναλλακτικά σενάρια τα οποία θα τεθούν στη διαβούλευση. Ήδη αυτή τη στιγμή εξελίσσονται οι μελέτες:

- Χωρικής ανάπλασης του κέντρου των συνοικιών και του περιαστικού χώρου του δήμου (Αριστοτέλειο Πανεπιστήμιο.)
- Σχέδιο Βιώσιμης Αστικής Κινητικότητας
- Στρατηγικό Σχέδιο Μάρκετινγκ Λάρισας (Brand Name της πόλης) (Πανεπιστήμιο Θεσσαλίας)
- Σχέδιο Ολοκληρωμένης Αστικής Παρέμβασης (ΣΟΑΠ) (Πανεπιστήμιο Θεσσαλίας)
- Αναθεώρηση του Γενικού Πολεοδομικού Σχεδίου Λάρισας
- Σχέδιο Χωρικής και Οικιστικής Οργάνωσης Ανοικτής Πόλης (ΣΧΟΟΑΠ) του πρώην Δήμου Κοιλάδας

Ακόμη πρόκειται σύντομα να ανατεθούν οι πολεοδομικές μελέτες Τερψιθέας και Φαλάνης, όπως και μελέτες πολεοδομικών αναπλάσεων σε συνοικίες της πόλης.

Ήδη έχει ξεκινήσει συζήτηση για τον απόδοση στο Δήμο Λαρισαίων μεγάλων εκτάσεων των στρατοπέδων. Επίσης θα ξεκινήσουν άμεσα συζητήσεις με τον ΟΣΕ για το θέμα των γραμμών και των χώρων του εντός της πόλης. Τα θέματα της εμπορικής ανάπτυξης αλλά και της τουριστικής και πολιτιστικής ανάπτυξης αποτελούν επίσης προτεραιότητα και έχουν ήδη ξεκινήσει διάλογος και πρωτοβουλίες από το Δήμο καθώς έχει συσταθεί και λειτουργεί ήδη η Επιτροπή Τουριστικής Ανάπτυξης.

### **Αγροτική Ανάπτυξη**

Στο Δήμο Λαρισαίων υπάγονται σημαντικοί αγροτικοί οικισμοί και αγροτική περιφέρεια με σημαντικές παραγωγικές δυνατότητες, η ανάπτυξη του Δήμου Λαρισαίων συμβαδίζει επομένως και με την αγροτική ανάπτυξη.

Κύριες κατευθύνσεις στις οποίες μπορεί να κινηθεί η αγροτική ανάπτυξη είναι:

α) Ανάπτυξη διαδημοτικών συνεργασιών σε όλα τα αγροτικά θέματα (διαχείριση υδάτων, συνεταιρισμοί κλπ) και ενθάρρυνση του συνεταιριστικού κινήματος.

β) Ενθάρρυνση της καινοτομίας στον αγροτικό τομέα, στην παραγωγή, στην εμπορία και στην μεταποίηση μέσω προγραμμάτων ενημέρωσης των αγροτών και ενεργοποίηση του τμήματος αγροτικής ανάπτυξης και σε συνεργασία με τις τοπικές κοινότητες. Ενθάρρυνση της έρευνας και τεχνολογίας.

γ) Ενθάρρυνση ανάπτυξης δραστηριοτήτων αγροτουρισμού.

δ) Έμφαση στην παραγωγή ποιοτικών προϊόντων. Πιστοποίηση τοπικών προϊόντων ως ΠΟΠ (προϊόντα ονομασίας προέλευσης). Συνεργασία με το ΤΕΙ Θεσσαλίας για την πιστοποίηση όσο το δυνατόν περισσότερων προϊόντων.

ε) Διερεύνηση της δυνατότητας δημιουργίας Πρότυπου Δημοτικού Αγροκτήματος με αξιοποίηση της δημοτικής περιουσίας.

### **Ενεργειακή πολιτική**

Ο δήμος θα κάνει χρήση των τεχνολογιών εξοικονόμησης ενέργειας κατά την κατασκευή νέων κτιρίων, ενώ ταυτόχρονα θα επιδιώξει να αξιοποιήσει κάθε πρόγραμμα για την πράσινη ενέργεια και τα πράσινα κτίρια. Ακόμη ο δήμος θα επιδιώξει συνεργασίες με το ΤΕΙ και το Πανεπιστήμιο Θεσσαλίας ώστε να προωθηθούν παρεμβάσεις για εγκατάσταση φωτοβολταϊκών, αναβάθμιση της ενεργειακής κλάσης των δημόσιων κτηρίων κλπ. Ακόμη θα αναπτύξει το δίκτυο οδοφωτισμού για την εξοικονόμηση ενέργειας. Όσον αφορά τον στόλο οχημάτων του δήμου θα διερευνηθεί η δυνατότητα ανανέωσης του στόλου με οχήματα νέας αντιρρυπαντικής τεχνολογίας.

## **Θεματικός Τομέας: Βελτίωση της διοικητικής - παραγωγικής ικανότητας του Δήμου**

Πρώτο μέλημα της παρούσας δημοτικής αρχής είναι να εγκαθιδρύσει ένα θεσμικό πλαίσιο δημοκρατίας, διαφάνειας και κοινωνικής συμμετοχής, που θα βοηθήσει να δημιουργηθεί ένα αναβαθμισμένο πρότυπο εξουσίας στο Δήμο Λαρισαίων. Η πολιτική αυτή θα βασισθεί σε τρεις πυλώνες:

1. Διεύρυνση της Δημοκρατίας - Συμμετοχή των πολιτών
2. Διαφάνεια - Έλεγχος - Λογοδοσία
3. Αξιοκρατία - Ισοπολιτεία - Αποκέντρωση - Άμεση εξυπηρέτηση του πολίτη

Ειδικότερα:

**1. Διεύρυνση της Δημοκρατίας – Συμμετοχή των πολιτών:** Το νέο πρότυπο τοπικής εξουσίας έχει ως βασικούς άξονες τη συμμετοχή των πολιτών και τη διεύρυνση της δημοκρατίας στη λειτουργία της Δημοτικής Αρχής. Θεμελιώνεται στην αντίληψη, ότι για να επιλυθούν τα σοβαρά προβλήματα της πόλης απαιτείται να αξιοποιηθούν δημιουργικά γνώσεις, εμπειρίες, ιδέες, δεξιότητες και ταλέντα που υπάρχουν διάχυτα στην κοινωνία των πολιτών και ταυτόχρονα να αλλάξει ριζικά τη λειτουργία της Δημοτικής Αρχής.

α) **Αναβάθμιση του Δημοτικού Συμβουλίου:** Πρώτο μέλημα είναι η αναβάθμιση του δημοτικού συμβουλίου, το οποίο θα πρέπει να μετεξελιχθεί σε όργανο όπου παράγεται πολιτική και σχεδιάζεται το μέλλον του δήμου. Στο Δημοτικό Συμβούλιο συζητούνται τα σοβαρά θέματα και οι πολιτικές του δήμου. Όλες οι συνεδριάσεις θα είναι δημόσιες με ζωντανή μετάδοση από το διαδίκτυο. Το ίδιο ισχύει και για όλες τις επιτροπές (θεσμικές και μη) οι οποίες θα αποκτήσουν ουσιαστικό θεσμικό ρόλο.

β) **Η ουσιαστική αναβάθμιση των Δημοτικών και Τοπικών Κοινοτήτων:** Στόχος είναι η αναβάθμιση των τοπικών και δημοτικών κοινοτήτων με ουσιαστικές αρμοδιότητες, έτσι ώστε και οι υπηρεσίες του δήμου να έρθουν πιο κοντά στον πολίτη αλλά και η ενεργός συμμετοχή των πολιτών στη διοίκηση του δήμου να διευκολυνθεί.

Πυλώνες στην νέα τοπική εξουσία θα είναι οι θεσμοί συμμετοχής των πολιτών και των φορέων, και ειδικότερα:

**Η Δημοτική Επιτροπή Διαβούλευσης:** Η επιτροπή διαβούλευσης θα συμμετέχει ενεργά στον σχεδιασμό, στην κατάρτιση των ετήσιων προϋπολογισμών και του τεχνικού προγράμματος του Δήμου και θα φροντίζει για την καλύτερη δυνατή ενημέρωση των ενδιαφερομένων για τα θέματα και τις διεκδικήσεις του δήμου.

**Η συμμετοχική κατάρτιση του προϋπολογισμού και του τεχνικού προγράμματος:** Η κατάρτιση του προϋπολογισμού και του τεχνικού προγράμματος θα ξεκινάει από τις Λαϊκές Συνελεύσεις των δημοτικών και τοπικών κοινοτήτων και θα καταρτίζονται τοπικά. Τα τοπικά συμβούλια και οι νέοι συμμετοχικοί θεσμοί θα έχουν ουσιαστική συμμετοχή στη διοίκηση του δήμου.

**Το Δημοτικό συμβούλιο Νεολαίας:** Πρόκειται για ένα νέο θεσμό που ως συμμετοχικός θεσμός της νεολαίας θα ασχολείται με τα προβλήματα των νέων

**Τα τοπικά δημοψηφίσματα** ως έκφραση της γνώμης της κοινωνίας των πολιτών σε καίρια και σημαντικά προβλήματα.

**Το «Κοινωνικό Συμβόλαιο για τη Συμμετοχή»:** Θα καταρτιστεί σε διάλογο με την τοπική κοινωνία. Σε αυτό το διάλογο η παρούσα Δημοτική αρχή θα τοποθετηθεί με προτάσεις : π.χ. για την δεσμευτικότητα προς τη Δημοτική Αρχή, υπό προϋποθέσεις, των αποφάσεων των συμμετοχικών θεσμών ή π.χ. για την αξιολόγηση όλων των δημόσιων υπηρεσιών που λειτουργούν στα όρια του Δήμου μας από τους ίδιους τους πολίτες.

## **2. Διαφάνεια - Έλεγχος - Λογοδοσία**

Θα λειτουργήσουν ουσιαστικά και άμεσα θεσμοί οι οποίοι έμεναν αδρανείς και θα θεσμοθετηθούν νέοι, σύμφωνα με τις τρέχουσες ανάγκες όπως:

- Λαϊκές Απολογιστικές συνελεύσεις σε όλες τις δημοτικές και τοπικές κοινότητες.
- Χρήση του διαδικτύου και της τεχνολογίας για την επέκταση της διαφάνειας σε όλες τις αποφάσεις, πέραν των ορίων της «διαύγειας»

## **3. Αξιοκρατία - Ισοπολιτεία - Άμεση εξυπηρέτηση του πολίτη**

**Αξιοκρατία παντού:** Προσλήψεις, μετακινήσεις και μεταβολές υπαλλήλων κάτω από τον έλεγχο διαπαραταξιακής επιτροπής με συμμετοχή όλων των παρατάξεων του Δ.Σ και των συλλόγων των εργαζομένων.

**Συμπαραστάτης του Δημότη:** Αξιοποίηση της σχετικής διάταξης του νόμου που έχει μείνει μέχρι σήμερα ανενεργή.

**Οργάνωση υπηρεσιών:** Στόχος είναι να οργανωθούν οι υπηρεσίες του Δήμου σε όλη την έκτασή του για την καλύτερη εξυπηρέτηση του πολίτη. Οργάνωση υπηρεσίας μιας στάσης «**one stop desk**».

Συνεπώς, στο βαθμό που οι ανωτέρω αναπτυξιακές προτεραιότητες υιοθετηθούν από την πόλη και συνοδευτούν από τις κατάλληλες πολιτικές παρέμβασης, η Λάρισα θα έχει την ευκαιρία να αντιμετωπίσει με μεγαλύτερη επιτυχία τις συνέπειες της κρίσης και να εξελιχθεί σταδιακά σε μια σύγχρονη πόλη, με υποδομές, ευχάριστο αστικό περιβάλλον, δυναμική οικονομία, ενισχυμένη επιχειρηματικότητα, νέες ευκαιρίες απασχόλησης και κεντρικό ρόλο στη διαμόρφωση ενός νέου δυναμικού πόλου ανάπτυξης.

Για την επιτυχή υλοποίηση του επιχειρησιακού αυτού προγράμματος, ο Δήμος Λαρισαίων θα επιδιώξει με κάθε τρόπο τη δημιουργία των απαραίτητων εκείνων συνθηκών έτσι ώστε να επιτύχει:

- την απρόσκοπτη διασφάλιση οικονομικών πόρων
- την απαραίτητη συνεργασία με τον ιδιωτικό τομέα
- το αναγκαίο πολιτικό πλαίσιο και την συναίνεση
- τις απαραίτητες θεσμικές συνεργασίες

## 6.4 Προϋποθέσεις επιτυχίας του Επιχειρησιακού Προγράμματος

Οι θέσεις και οι προτάσεις που παρουσιάζονται στην συνέχεια βασίζονται στην ανάλυση που έχει προηγηθεί, στις υφιστάμενες μελέτες που έχουν εκπονηθεί, στις απόψεις των κατοίκων και των ειδικών καθώς και στην ευρύτερη συζήτηση που διεξάγεται στην Ελληνική και διεθνή επιστημονική κοινότητα για τους δρόμους της ανάπτυξης και τις αναπτυξιακές πολιτικές σε τοπική κλίμακα σε ένα έντονα διεθνοποιημένο οικονομικό περιβάλλον.

Σκοπός είναι να έχει ο Δήμος Λαρισαίων ένα Επιχειρησιακό Πρόγραμμα, το οποίο να διαθέτει συγκεκριμένους στόχους, συγκεκριμένη κατεύθυνση και ιεράρχηση πολιτικών, έτσι ώστε να αποτελέσει οδηγό δράσης και συνεργασίας των τοπικών φορέων άσκησης πολιτικής για την επόμενη πενταετία τουλάχιστον. Το ζητούμενο είναι η συνολική βελτίωση όλων των παραγόντων που προσδιορίζουν την οικονομική αποτελεσματικότητα, την κοινωνική ευημερία, την ποιότητα ζωής, τον δημόσιο χώρο και την εικόνα της πόλης. Το Επιχειρησιακό Πρόγραμμα για να είναι σωστά καταρτισμένο λαμβάνει υπόψη του χαρακτηριστικά που περιέχονται στην SWOT ανάλυση, που αφορά τόσο το εξωτερικό όσο και το εσωτερικό περιβάλλον.

Η SWOT ανάλυση ανέδειξε μια σειρά θετικά χαρακτηριστικά αλλά και αδυναμίες. Στα θετικά μπορούμε να συμπεριλάβουμε τη σχετικά υψηλή θέση (του Νομού αλλά και της πόλης) στη συνολική εθνική κατάταξη με βάση μια σειρά δείκτες ευημερίας και ανάπτυξης, το μέγεθος της πόλης, την κεντρική της θέση και ένταξη στα κύρια δίκτυα μεταφοράς, τα Εκπαιδευτικά Ιδρύματα που φιλοξενεί, τη λειτουργία της πόλης ως διοικητικό κέντρο, τον σχετικό δυναμισμό της τοπικής οικονομίας.

Στις αδυναμίες και τα προβλήματα από την άλλη πλευρά συγκαταλέγονται το προβληματικό οικιστικό περιβάλλον με τις ελλείψεις αστικές υποδομές, η διατήρηση της ανεργίας σε υψηλά επίπεδα, λόγω και της κρίσης, οι διαρθρωτικές αδυναμίες των μικρών επιχειρήσεων, η έλλειψη ενός αποτελεσματικού μηχανισμού στήριξης της επιχειρηματικής δραστηριότητας, το μέτριο επίπεδο εξειδίκευσης του ανθρώπινου δυναμικού, ο μικρός βαθμός εξαγωγικού προσανατολισμού, το σημαντικό κόστος γης και στέγης, η έλλειψη συνεργασιών κλπ.

Η στρατηγική της ανάπτυξης θα πρέπει αφενός να ενισχύει τα υπάρχοντα συγκριτικά πλεονεκτήματα της περιοχής και αφετέρου να δημιουργεί σε τομείς αιχμής νέα συγκριτικά πλεονεκτήματα. Νέα πλεονεκτήματα μπορούν να αναζητηθούν κυρίως στην αξιοποίηση του νέου ρόλου του ΤΕΙ ως Ανώτατου Εκπαιδευτικού Ιδρύματος και της υποστήριξης που μπορεί εν δυνάμει να παρέχει στο παραγωγικό δυναμικό της περιοχής, στην ανάπτυξη συνεργασιών των βιομηχανικών επιχειρήσεων με την Πολυτεχνική Σχολή του Πανεπιστημίου Θεσσαλίας, στην ανάπτυξη της Ιατρικής Σχολής του Πανεπιστημίου Θεσσαλίας και του Πανεπιστημιακού Νοσοκομείου στην πόλη της Λάρισας, στην ενίσχυση του κεντροβαρικού ρόλου της πόλης στην Θεσσαλία και στην Κεντρική Ελλάδα με την ανάπτυξη κατάλληλων μεταφορικών υποδομών και την ολοκλήρωση του οικονομικού χώρου με κατάλληλες πολιτικές συνεργασιών, κλπ. Η στρατηγική της ανάπτυξης θα πρέπει να αξιοποιεί τις ευκαιρίες που δημιουργούνται από τις τεχνολογικές και



διαρθρωτικές μεταβολές και το νέο διεθνές οικονομικό περιβάλλον. Αυτές αφορούν το ευρύτερο περιβάλλον της χώρας (ενιαία αγορά, Βαλκανική αγορά), την στροφή της οικονομίας προς τις υπηρεσίες και το εμπόριο, πόροι ΣΕΣ κλπ. Ειδικότερα θα πρέπει:

Να αντιμετωπίζει τις αδυναμίες και να αντιλαμβάνεται τους κινδύνους που απειλούν την τοπική οικονομία.

Η στρατηγική της ανάπτυξης θα πρέπει να αντιμετωπίζει με ουσιαστικό τρόπο τις αδυναμίες της περιοχής που συνδέονται με την παραγωγική διάρθρωση, το ανθρώπινο δυναμικό ή την πολεοδομική οργάνωση της πόλης. Θα πρέπει επίσης να αντιλαμβάνεται τους κινδύνους που συνεπάγονται τα τρία βασικά συστατικά της νέας διεθνούς πραγματικότητας (οικονομική ολοκλήρωση στην ΕΕ και οικονομικός μετασχηματισμός στις χώρες της Κεντρικής και Ανατολικής Ευρώπης αλλά και την οικονομική κρίση που φαίνεται ότι η διάρκειά της παρατείνεται) για το παραγωγικό προφίλ της περιφέρειας και να προβλέπει ένα σύνολο διαρθρωτικών ή εκσυγχρονιστικών δράσεων που να ελαχιστοποιούν τις επιπτώσεις αυτών των κινδύνων στο επίπεδο ευημερίας και απασχόλησης.

Να αναδεικνύει την σημασία της περιοχής ως κύριο συστατικό του κεντρικού πόλου ανάπτυξης της χώρας

Οι ευρύτερες διαρθρωτικές μεταβολές της οικονομίας που διαχρονικά ενθαρρύνουν την τριτογενεοποίηση της Αθήνας και την μετατόπιση του κέντρου βάρους της βιομηχανικής και εξαγωγικής δραστηριότητας στην Μακεδονία και ειδικά στην Θεσσαλονίκη (η οποία αναβαθμίζεται λόγω των Βαλκανικών εξελίξεων), δεν ενθαρρύνουν στρατηγικές "δορυφόρου" που στηρίζονται σε οφέλη από την διάχυση της ανάπτυξης των δύο αυτών βασικών πόλων.

Αντίθετα, η κεντρική θέση της Λάρισας, η άμεση εγγύτητα της με ένα άλλο ιδιαίτερα σημαντικό παραγωγικό κέντρο της Θεσσαλίας (Βόλο), αλλά και με μια σειρά από σημαντικές πόλεις της περιφέρειας (Τρίκαλα, Καρδίτσα, Κατερίνη), αλλά και η σχετική εγγύτητα με αρκετές άλλες (Λαμία, Κοζάνη, Ιωάννινα) αφήνει περιθώρια για μία εναλλακτική στρατηγική.

Η στρατηγική αυτή συνίσταται στην δημιουργία ενός τρίτου σε μέγεθος πόλου ανάπτυξης στο κέντρο της χώρας ο οποίος θα στηρίζεται πρωτεύοντος στο δίπολο Βόλου - Λάρισας και δευτερευόντως στο αστικό δίκτυο της περιοχής και θα καλύπτει γεωγραφικά τον ενδιάμεσο χώρο της κεντρικής Ελλάδας. Ο πόλος αυτός έχει την δυνατότητα να αναδειχθεί στο εθνικό και στο ευρύτερο επίπεδο ως ένα αναπτυξιακό αντίβαρο προς την Αθήνα και την Θεσσαλονίκη με μεγάλες δυνατότητες, σημαντικό τεχνικό και κοινωνικό εξοπλισμό, στρατηγική θέση, ενδιαφέρουσα και πολύπλευρη παραγωγική σύνθεση, ολοκληρωμένο αστικό σύστημα και ποικιλία φυσικού περιβάλλοντος και δυνατοτήτων διαβίωσης και αναψυχής. Με αυτά τα δεδομένα, η προώθηση σε θεσμικό επίπεδο μιας συνεργασίας για την ανάπτυξη θα μπορούσε να απελευθερώσει μια δυναμική με πολλαπλασιαστικές οικονομικές επιπτώσεις.

Να αξιοποιήσει με τον καλύτερο τρόπο τους Κοινοτικούς πόρους της νέας προγραμματικής περιόδου 2014-2020 (ΣΕΣ)

Η νέα προγραμματική περίοδος 2014-2020 θα αποτελέσει για την Λάρισα ένα από τα βασικά μέσα στήριξης της αναπτυξιακής της πολιτικής. Για αυτό το λόγο θα πρέπει να επιδιώξει να αξιοποιήσει τους πόρους του με αποτελεσματικότητα, συναίσθηση της στενότητας τους και αίσθημα ευθύνης απέναντι στις προσδοκίες των πολιτών, σε δράσεις οι οποίες θα ενισχύουν με ορατό τρόπο το παραγωγικό δυναμικό, την ευημερία και συνοχή της τοπικής κοινωνίας.

Με βάση την εμπειρία από την εφαρμογή των προηγούμενων Κοινοτικών Πλαισίων Στήριξης, μπορούμε να υποστηρίξουμε σήμερα ότι η επιτυχία του νέου προγράμματος θα εξαρτηθεί από:

(α) την σκοπιμότητα των έργων που προωθούνται

(β) τον βαθμό συγκέντρωσης των πόρων σε έργα και δράσεις υψηλής προστιθέμενης αξίας και

(γ) την αποτελεσματική υλοποίηση του από τους εμπλεκόμενους φορείς.

Να συμβάλλει στην βελτίωση της ποιότητας ζωής και να βελτιώνει την αισθητική και την εικόνα της πόλης

Η στρατηγική της ανάπτυξης θα πρέπει να βελτιώσει αισθητά, πέρα από το επίπεδο ανάπτυξης, και όλους εκείνους τους παράγοντες που συνθέτουν την ποιότητα ζωής, την αισθητική και την εικόνα της πόλης. Η σημασία ενός ευχάριστου φυσικού και δομημένου περιβάλλοντος για την ανάπτυξη της πόλης είναι πολλαπλή, καθώς επηρεάζει την ποιότητα ζωής των κατοίκων με γενικότερα ευεργετικά αποτελέσματα, αποτελεί σημαντικό κεφάλαιο για τον τουρισμό και μπορεί να αποτελέσει αιτία έλξης υψηλών επαγγελματικών στρωμάτων με επίσης γενικότερα ευεργετικά αποτελέσματα. Η ηπιότητα στις χρήσεις, η μείωση των πυκνοτήτων, η χρήση εναλλακτικών μέσων μεταφοράς στην πόλη, η προστασία των δημόσιων χώρων, του περιβάλλοντος και της εικόνας της πόλης αποκτούν ιδιαίτερο βάρος και σημασία στο σχεδιασμό. Η αειφορία θα πρέπει να είναι η βασική αρχή που διέπει τις παρεμβάσεις στον τομέα της οικονομίας, των μεταφορών, ή στον τουριστικό τομέα.

Να θέτει εφικτούς και ταυτόχρονα φιλόδοξους στόχους και να κινητοποιεί τις δημιουργικές δυνάμεις της πόλης

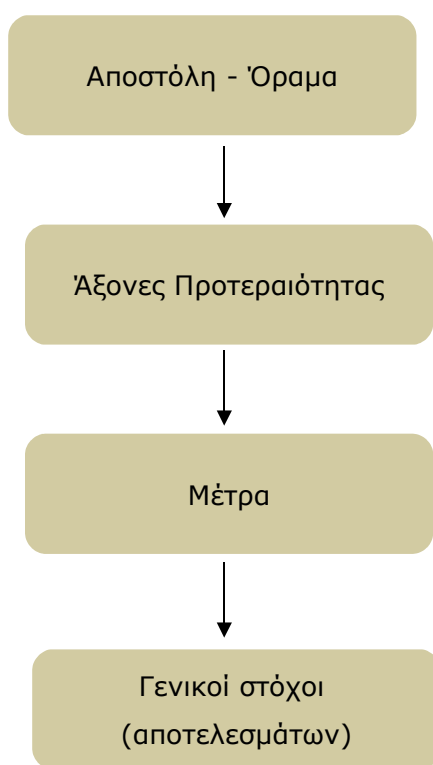
Η στρατηγική της ανάπτυξης θα πρέπει να θέτει στόχους οι οποίοι να είναι εφικτοί και ρεαλιστικοί, αλλά ταυτόχρονα φιλόδοξοι, τολμηροί και πρωτοποριακοί, στόχους που να είναι αφομοιώσιμοι, να προσφέρουν ένα «όραμα» που να κινητοποιεί τις τοπικές δυνάμεις και ταυτόχρονα να συμβάλλουν στην απαλλαγή από το σύνδρομο της «υπανάπτυξης» και της κρίσης. Οι στόχοι της στρατηγικής για την ανάπτυξη θα πρέπει να πηγάζουν από την σωστή διάγνωση των δυνατοτήτων της περιοχής και ταυτόχρονα να αφήνουν περιθώρια για άσκηση «επιθετικής» αναπτυξιακής πολιτικής. Θα πρέπει να εντάσσονται σε ένα συνολικό πλαίσιο αντίληψης που να είναι σύγχρονο, ευέλικτο και ριζοσπαστικό και να δίνει ένα σαφή ρόλο στην τοπική κοινωνία και τους φορείς της.

Με αυτά τα δεδομένα η στρατηγική ανάπτυξης της Λάρισας στηρίζεται στην ενίσχυση των υπαρχόντων και την δημιουργία νέων ανταγωνιστικών πλεονεκτημάτων που να αναδεικνύουν, να απελευθερώνουν και να αξιοποιούν τις δυνατότητες των υλικών και ανθρώπινων πόρων της

περιοχής. Στηρίζεται επίσης απαραίτητα στην ενεργητική δραστηριοποίηση της Αυτοδιοίκησης, αλλά και των παραγωγικών φορέων με ρυθμούς, μηχανισμούς και μέσα, αλλά και στην ύπαρξη ενός ανοικτού και διαρκούς διαλόγου σε τοπικό επίπεδο που θα καταγράφει τα οφέλη και τις απαιτήσεις κάθε πολιτικής για τις κοινωνικές ομάδες και θα προφυλάσσει την τοπική κοινωνία από τριβές και συγκρούσεις που θα μπορούσαν να αποβούν μοιραίες για την αναπτυξιακή προσπάθεια.

## 6.5 Ομαδοποίηση των Αναπτυξιακών Προτεραιοτήτων σε Άξονες και Μέτρα

Στην παρούσα μελέτη και με βάση τον Οδηγό κατάρτισης Επιχειρησιακών Προγραμμάτων ΟΤΑ του Υπουργείου Εσωτερικών, μετά τον προσδιορισμό της στρατηγικής γίνεται ομαδοποίηση σε προτεραιότητες – Μέτρα και τα συναφή Μέτρα ομαδοποιούνται σε Άξονες. Όπως φαίνεται στο επόμενο σχήμα, οι γενικοί στόχοι (αποτελεσμάτων), οι Άξονες και τα Μέτρα συγκροτούν ιεραρχικό διάγραμμα (δένδρο), στο οποίο γίνεται σταδιακή εξειδίκευση της αποστολής και του οράματος του Δήμου Λαρισαίων. Στην κορυφή του δένδρου βρίσκεται η αποστολή και το όραμα του Δήμου Λαρισαίων που αναλύεται σε (Άξονες), οι οποίοι αναλύονται σε αναπτυξιακές προτεραιότητες (Μέτρα) και γενικούς στόχους (αποτελεσμάτων) των Μέτρων.



Οι πολιτικές που προτείνονται για την ανάπτυξη της Λάρισας ομαδοποιούνται επιγραμματικά σε άξονες και μέτρα, στα πλαίσια ενός ολοκληρωμένου επιχειρησιακού προγράμματος. Οι πολιτικές αυτές εντάσσονται σε μια ενιαία στρατηγική, όπως αυτή αναπτύχθηκε στα προηγούμενα και υπηρετούν τους στόχους που έχουν τεθεί κατά τον καλύτερο δυνατό τρόπο. Οι πολιτικές αυτές επιδιώκουν να αντιμετωπίσουν τα προβλήματα που ανέδειξε η ανάλυση των οικονομικών χαρακτηριστικών και των υποδομών και ομαδοποιούνται σε άξονες δράσης, οι οποίοι διαθέτουν μια κοινή λογική και εσωτερική συνοχή.

Σε ότι αφορά τις υπηρεσίες του Δήμου προς τους πολίτες θα πρέπει να τονιστεί ότι η Τοπική Αυτοδιοίκηση Α' βαθμού στη χώρα μας, δυστυχώς, στερείται ουσιαστικών αρμοδιοτήτων αλλά και

επαρκών αυτοτελών πόρων για την υλοποίηση έργων και δράσεων. Προκειμένου να πετύχει, όμως, στην αποστολή της και να είναι σε θέση να προωθεί την υλοποίηση αναπτυξιακών σχεδίων, θα πρέπει κατά την άσκηση της διαχειριστικής και αυτοδιοικητικής δραστηριότητάς της να στηρίζεται σε ορισμένες αρχές όπως είναι η συλλογικότητα, ο διαρκής διάλογος και ενημέρωση με φορείς και πολίτες, η τεχνοκρατική προπαρασκευή των προτάσεων, η διεκδίκηση πόρων και θεσμικών ρυθμίσεων, η οικονομικότητα στη διαχείριση των πόρων, η διαφάνεια και αξιοκρατία κ.α. Ιδιαίτερα σημαντικό είναι επίσης η αποτελεσματική οργανωτική υποδομή του Δήμου, οι παραγωγικές υποδομές του καθώς και η αξιοποίηση της σύγχρονης τεχνολογίας και των σύγχρονων μεθόδων διοίκησης.

Με βάση τα παραπάνω οι **βασικοί άξονες** προτεραιότητας του Δήμου Λαρισαίων είναι:

- 1. Η βελτίωση της ποιότητας ζωής και του περιβάλλοντος**
- 2. Η αναβάθμιση της κοινωνικής πολιτικής και των παρεχόμενων υπηρεσιών παιδείας, πολιτισμού και αθλητισμού**
- 3. Οικονομική ανάπτυξη της περιοχής και αύξηση απασχόλησης**
- 4. Βελτίωση της διοικητικής / παραγωγικής ικανότητας του Δήμου**

Κάθε άξονας μπορεί να αναλυθεί σε ειδικότερες προτεραιότητες - Μέτρα ως εξής:

*Πίνακας 6.5-1 Άξονες – Μέτρα Επιχειρησιακού Προγράμματος 2015 -2019*

#### **ΑΞΟΝΑΣ 1 : ΠΟΙΟΤΗΤΑ ΖΩΗΣ ΚΑΙ ΠΕΡΙΒΑΛΛΟΝ**

Μέτρο 1.1 : Προστασία του φυσικού και τεχνικού περιβάλλοντος – Προώθηση της αποδοτικής χρήσης των πόρων

Μέτρο 1.2 : Χωροταξικός Σχεδιασμός

Μέτρο 1.3 : Βιώσιμη αστική κινητικότητα

Μέτρο 1.4 : Ύδρευση – Αποχέτευση-Άρδευση

Μέτρο 1.5 : Καθαριότητα και Διαχείριση στερεών αποβλήτων-Αντιμετώπιση της ρύπανσης

#### **ΑΞΟΝΑΣ 2 : ΑΝΑΒΑΘΜΙΣΗ ΤΗΣ ΚΟΙΝΩΝΙΚΗΣ ΠΟΛΙΤΙΚΗΣ ΚΑΙ ΤΩΝ ΠΑΡΕΧΟΜΕΝΩΝ ΥΠΗΡΕΣΙΩΝ ΠΑΙΔΕΙΑΣ, ΠΟΛΙΤΙΣΜΟΥ & ΑΘΛΗΤΙΣΜΟΥ**

Μέτρο 2.1 : Κοινωνική φροντίδα και υγεία-Κοινωνική ενσωμάτωση και πρόνοια

Μέτρο 2.2 : Υποδομές και υπηρεσίες για την Παιδεία και τη Νεολαία

Μέτρο 2.3 : Αθλητισμός

Μέτρο 2.4 : Πολιτισμός

#### **ΑΞΟΝΑΣ 3 : ΤΟΠΙΚΗ ΟΙΚΟΝΟΜΙΑ ΚΑΙ ΑΠΑΣΧΟΛΗΣΗ**

Μέτρο 3.1 : Απασχόληση και Ανεργία

Μέτρο 3.2 : Παραγωγικοί τομείς

#### **ΑΞΟΝΑΣ 4 : ΔΙΟΙΚΗΤΙΚΗ / ΠΑΡΑΓΩΓΙΚΗ ΙΚΑΝΟΤΗΤΑ ΤΟΥ ΔΗΜΟΥ**

Μέτρο 4.1. : Διαδικασίες διοίκησης και οργάνωσης - Αναβάθμιση υποδομών, εξοπλισμού, εργαλείων και υπηρεσιών

Μέτρο 4.2. : Σχέση του Δήμου με τους πολίτες

Μέτρο 4.3. : Οργάνωση και συνεργασίες

Μέτρο 4.4. Βελτίωση της οικονομικής βιωσιμότητας του Δήμου και των νομικών προσώπων -Αξιοποίηση περιουσιακών στοιχείων

Η διάρθρωση των Αξόνων, Μέτρων και γενικών στόχων του Επιχειρησιακού Προγράμματος 2015-2019 του Δήμου Λαρισαίων παρουσιάζεται στον πίνακα .

Πίνακας 6.5-2 Ομαδοποίηση Γενικών Στόχων Επιχειρησιακού Προγράμματος 2015 -2019

<b>ΑΞΙΟΝΕΣ</b>	<b>ΜΕΤΡΑ</b>	<b>ΓΕΝΙΚΟΙ ΣΤΟΧΟΙ</b>	<b>Αρμόδια υπηρεσία</b>
<b>ΑΞΙΟΝΑΣ 1:</b>  <b>ΒΕΛΤΙΩΣΗ ΤΗΣ ΠΟΙΟΤΗΤΑΣ ΖΩΗΣ ΚΑΙ ΤΟΥ ΠΕΡΙΒΑΛΛΟΝΤΟΣ</b>	<b>Μέτρο 1.1 :</b> Προστασία του φυσικού και τεχνικού περιβάλλοντος – Προώθηση της αποδοτικής χρήσης των πόρων	1.1.1 Προστασία, συντήρηση, αξιοποίηση των χώρων πρασίνου του Δήμου Λαρισαίων - ανάδειξη νέων χώρων πρασίνου	Δ/νση Πρασίνου  Δ/νση Τεχνικών Υπηρεσιών
		1.1.2 Βελτίωση και ανάπλαση του αστικού και περιαστικού περιβάλλοντος, αποκατάσταση των υποβαθμισμένων περιβαλλοντικά εκτάσεων-Αισθητική και λειτουργική αναβάθμιση κοινόχρηστων χώρων	Δ/νση Τεχνικών Υπηρεσιών  Δ/νση Καθαριότητας/ Περιβάλλοντος
		1.1.3 Διατήρηση και προστασία του τοπίου, και της ιστορικής, φυσικής και αγροτικής πολιτιστικής κληρονομιάς	Δ/νση Πρασίνου  Δ/νση Τεχνικών Υπηρεσιών  Δ/νση Καθαριότητας/ Περιβάλλοντος
		1.1.4 Προστασία και ανάδειξη της βιοποικιλότητας	Δ/νση Πρασίνου  Δ/νση Τεχνικών Υπηρεσιών
		1.1.5 Προώθηση της περιβαλλοντικής ευαισθησίας και ευσυνειδησίας των πολιτών.	Δ/νση Πρασίνου  Δ/νση Καθαριότητας/ Περιβάλλοντος
		1.1.6 Αντιμετώπιση κινδύνων καταστροφής - ανάπτυξη συστημάτων διαχείρισης καταστροφών	Δ/νση Τεχνικών Υπηρεσιών  Δ/νση Πρασίνου
		1.1.7 Έξυπνη διαχείριση της ενέργειας και χρήση ΑΠΕ στις υποδομές του Δήμου.	Δ/νση Τεχνικών Υπηρεσιών
		1.1.8 Επέκταση και συντήρηση δικτύου ηλεκτροφωτισμού με σκοπό την εξοικονόμηση ενέργειας.	Δ/νση Τεχνικών Υπηρεσιών

<b>ΑΞΙΟΝΕΣ</b>	<b>ΜΕΤΡΑ</b>	<b>ΓΕΝΙΚΟΙ ΣΤΟΧΟΙ</b>	<b>Αρμόδια υπηρεσία</b>
<b>ΑΞΙΟΝΑΣ 1:</b>  <b>ΒΕΛΤΙΩΣΗ ΤΗΣ ΠΟΙΟΤΗΤΑΣ ΖΩΗΣ ΚΑΙ ΤΟΥ ΠΕΡΙΒΑΛΛΟΝΤΟΣ</b>	Μέτρο 1.2 : Χωροταξικός Σχεδιασμός	1.2.1 Ολοκληρωμένη προσέγγιση χωροταξικού σχεδιασμού-	Δ/νση Πολεοδομίας
		1.2.2 Πολεοδομική Οργάνωση και Ρυθμίσεις.	Δ/νση Πολεοδομίας
		1.2.3. Ολοκληρωμένη προσέγγιση αστικού σχεδιασμού	Δ/νση Πολεοδομίας
	Μέτρο 1.3 : Βιώσιμη αστική κινητικότητα	1.3.1 Ολοκληρωμένες κυκλοφοριακές παρεμβάσεις με στόχο την αναβάθμιση των μετακινήσεων στο κέντρο της πόλης, στις συνοικίες και στα χωριά του δήμου	Δ/νση Τεχνικών Υπηρεσιών
		1.3.2 Κυκλοφοριακές ρυθμίσεις για την βελτίωση λειτουργίας της πόλης και των περιαστικών μετακινήσεων	Δ/νση Τεχνικών Υπηρεσιών
		1.3.3 Κατασκευή δικτύου ποδηλατοδρόμων και επέκταση και επανασχεδιασμός του δικτύου πεζοδρόμων	Δ/νση Τεχνικών Υπηρεσιών
		1.3.4 Ολοκληρωμένος σχεδιασμός και κατασκευή του συστήματος στάθμευσης σε όλη την πόλη	Δ/νση Τεχνικών Υπηρεσιών
		1.3.5 Επέκταση - συντήρηση υποδομών οδοποιίας	Δ/νση Τεχνικών Υπηρεσιών
	Μέτρο 1.4 : Ύδρευση – Αποχέτευση- Άρδευση	1.4.1 Υποδομές Ύδρευσης	Δημοτική Επιχείρηση Ύδρευσης Αποχέτευσης Λάρισας (Δ.Ε.Υ.Α.Λ.)
		1.4.2 Υποδομές Αποχέτευσης - Επαναχρησιμοποίηση νερού.	Δημοτική Επιχείρηση Ύδρευσης Αποχέτευσης Λάρισας (Δ.Ε.Υ.Α.Λ.)
1.4.3 Υποδομές και διαχείριση αρδευτικού νερού.		Διεύθυνση Πρασίνου Δ/νση Τεχνικών Υπηρεσιών (Δ.Ε.Υ.Α.Λ.)	

<b>ΑΞΟΝΕΣ</b>	<b>ΜΕΤΡΑ</b>	<b>ΓΕΝΙΚΟΙ ΣΤΟΧΟΙ</b>	<b>Αρμόδια υπηρεσία</b>
	Μέτρο 1.5:Καθαριότητα και Διαχείριση στερεών αποβλήτων- Αντιμετώπιση της ρύπανσης	1.5.1 Καθαριότητα οδών και κοινοχρήστων χώρων-Αποκομιδή	Δ/νση Καθαριότητας/ Περιβάλλοντος
		1.5.2 Διαχείριση απορριμμάτων	Δ/νση Καθαριότητας/ Περιβάλλοντος
		1.5.3 Συλλογή και διαχείριση αδρανών και ογκωδών αντικειμένων	Δ/νση Καθαριότητας/ Περιβάλλοντος
		1.5.4 Ανακύκλωση	Δ/νση Καθαριότητας/ Περιβάλλοντος
		1.5.5 Αντιμετώπιση της ρύπανσης (ατμοσφαιρική και ηχητική)	Δ/νση Καθαριότητας/ Περιβάλλοντος  Δ/νση Τεχνικών Υπηρεσιών
<b>ΑΞΟΝΑΣ 2 :</b>  <b>ΑΝΑΒΑΘΜΙΣΗ ΤΗΣ ΚΟΙΝΩΝΙΚΗΣ ΠΟΛΙΤΙΚΗΣ ΚΑΙ ΤΩΝ ΠΑΡΕΧΟΜΕΝΩΝ ΥΠΗΡΕΣΙΩΝ ΠΑΙΔΕΙΑΣ, ΠΟΛΙΤΙΣΜΟΥ &amp; ΑΘΛΗΤΙΣΜΟΥ</b>	Μέτρο 2.1 : Κοινωνική φροντίδα και υγεία-Κοινωνική ενσωμάτωση και πρόνοια	2.1.1 Προσχολική Ηλικία – Επέκταση δικτύου Παιδικών σταθμών- βελτίωση της λειτουργίας τους	Δ/νση Αθλητισμού, Πολιτισμού και Κοινωνικής Πολιτικής  Δ/νση Τεχνικών Υπηρεσιών
		2.1.2 Τρίτη Ηλικία – Επέκταση του δικτύου των ΚΑΠΗ – Μετατροπή τους σε κέντρα δημιουργικής απασχόλησης Ηλικιωμένων	Δ/νση Πρόνοιας  ΔΗ.Κ.Ε.Λ.  Δ/νση Τεχνικών Υπηρεσιών
		2.1.3 Ολοκληρωμένη και αποτελεσματική αντιμετώπιση ζητημάτων κοινωνικής ενσωμάτωσης ευαίσθητων κοινωνικά ομάδων	Δ/νση Πρόνοιας
		2.1.4 Υποδομές και υπηρεσίες ΑμεΑ	Δ/νση Αθλητισμού, Πολιτισμού και Κοινωνικής Πολιτικής  Δ/νση Τεχνικών Υπηρεσιών
		2.1.5 Αντιμετώπιση θεμάτων διαβίωσης και κοινωνικής ένταξης των ΡΟΜΑ	Δ/νση Αθλητισμού, Πολιτισμού και Κοινωνικής Πολιτικής  Δ/νση Πρόνοιας  Δ/νση Τεχνικών Υπηρεσιών
		2.1.6 Υπηρεσίες και Υποδομές Υγείας	Δ/νση Πρόνοιας



<b>ΑΞΟΝΕΣ</b>	<b>ΜΕΤΡΑ</b>	<b>ΓΕΝΙΚΟΙ ΣΤΟΧΟΙ</b>	<b>Αρμόδια υπηρεσία</b>
<b>ΑΞΟΝΑΣ 2 :</b>  <b>ΑΝΑΒΑΘΜΙΣΗ ΤΗΣ ΚΟΙΝΩΝΙΚΗΣ ΠΟΛΙΤΙΚΗΣ ΚΑΙ ΤΩΝ ΠΑΡΕΧΟΜΕΝΩΝ ΥΠΗΡΕΣΙΩΝ ΠΑΙΔΕΙΑΣ, ΠΟΛΙΤΙΣΜΟΥ &amp; ΑΘΛΗΤΙΣΜΟΥ</b>	Μέτρο 2.2: Υποδομές και υπηρεσίες για την Παιδεία και τη Νεολαία	2.2.1 Νέες υποδομές εκπαίδευσης	Δ/νση Τεχνικών Υπηρεσιών
		2.2.2.Υποστήριξη δράσεων της σχολικής κοινότητας και της νεολαίας.	Δ/νση Αθλητισμού, Πολιτισμού και Κοινωνικής Πολιτικής
	Μέτρο 2.3: Αθλητισμός	2.3.1 Εξασφάλιση της ομαλής λειτουργίας, σωστής συντήρησης και διαχείρισης των αθλητικών εγκαταστάσεων του Δήμου	Δ/νση Αθλητισμού, Πολιτισμού και Κοινωνικής Πολιτικής
			Δ/νση Τεχνικών Υπηρεσιών
		2.3.2 Νέες αθλητικές εγκαταστάσεις	Δ/νση Τεχνικών Υπηρεσιών
		2.3.3 Ανάπτυξη, διεύρυνση και λειτουργία προγραμμάτων αθλητικών δραστηριοτήτων-Υποστήριξη αθλητικών φορέων	Δ/νση Αθλητισμού, Πολιτισμού και Κοινωνικής Πολιτικής

ΑΞΟΝΕΣ	ΜΕΤΡΑ	ΓΕΝΙΚΟΙ ΣΤΟΧΟΙ	Αρμόδια υπηρεσία
	Μέτρο 2.4 : Πολιτισμός	<p>2.4.1 Εξασφάλιση ομαλής λειτουργίας, σωστής συντήρησης και διαχείρισης των υφιστάμενων πολιτιστικών υποδομών και δράσεων του Δήμου</p> <p>2.4.2. Ολοκλήρωση των παλιών και δημιουργία νέων δομών για τον πολιτισμό</p> <p>2.4.3 Ανάπτυξη, διεύρυνση και λειτουργία πολιτιστικών και ψυχαγωγικών προγραμμάτων, εκδηλώσεων και δραστηριοτήτων</p> <p>2.4.4 Πρωτοβουλίες για την ανάδειξη των αρχαιολογικών χώρων, των μνημείων και της ιστορίας της πόλης</p>	<p>Δ/νση Αθλητισμού, Πολιτισμού και Κοινωνικής Πολιτικής</p> <p>Δημοτικό Ωδείο Λάρισας</p> <p>Δημοτική Πινακοθήκη Λάρισας "Μουσείο Γ.Ι.Κατσίγρα</p> <p>Δημοτικό Περιφερειακό Θέατρο Λάρισας (ΔΗΠΕΘΕ) Λάρισας "Θεσσαλικό Θέατρο</p> <p>Δ/νση Τεχνικών Υπηρεσιών</p> <p>Δ/νση Αθλητισμού, Πολιτισμού και Κοινωνικής Πολιτικής</p> <p>Δημοτικό Ωδείο Λάρισας</p> <p>Δημοτικό Περιφερειακό Θέατρο Λάρισας (ΔΗΠΕΘΕ) Λάρισας "Θεσσαλικό Θέατρο"</p> <p>Δημοτική Πινακοθήκη Λάρισας "Μουσείο Γ.Ι.Κατσίγρα"</p> <p>Δ/νση Τεχνικών Υπηρεσιών</p>
<b>ΑΞΟΝΑΣ 3 :</b>  <b>ΤΟΠΙΚΗ ΟΙΚΟΝΟΜΙΑ ΚΑΙ ΑΠΑΣΧΟΛΗΣΗ</b>	Μέτρο 3.1 : Απασχόληση και Ανεργία	3.1.1 Ενίσχυση της απασχόλησης και της επαγγελματικής κατάρτισης	<p>Δ/νση Επιχειρησιακού Σχεδιασμού</p> <p>Δ/νση Διοικητικού</p>

ΑΞΟΝΕΣ	ΜΕΤΡΑ	ΓΕΝΙΚΟΙ ΣΤΟΧΟΙ	Αρμόδια υπηρεσία
		3.2.1 Υποδομές και δομές στήριξης της επιχειρηματικότητας και ενίσχυσης της καινοτομίας	Δ/νση Τοπικής- Αγροτικής Οικονομίας  Δ/νση Επιχειρησιακού Σχεδιασμού
		3.2.2 Υποστήριξη του πρωτογενή τομέα	Δ/νση Τοπικής Αγροτικής Οικονομίας
	Μέτρο 3.2 : Παραγωγικοί τομείς	3.2.3 Ανάδειξη του Δήμου ως τουριστικού προορισμού-ανάδειξη εναλλακτικών μορφών τουρισμού	Νομικά πρόσωπα του Δήμου  Δ/νση Επιχειρησιακού Σχεδιασμού
		3.2.4 Δράσεις προώθησης του τουρισμού	Δ/νση Επιχειρησιακού Σχεδιασμού  Διεύθυνση Αθλητισμού, Πολιτισμού και Κοινωνικής Πολιτικής  Γραφείο τύπου  Δ/νση Τεχνικών Υπηρεσιών
		3.2.5 Προώθηση καινοτόμων προγραμμάτων - Εισαγωγή, διεύρυνση και καθιέρωση νέων τεχνολογιών	Δ/νση Επιχειρησιακού Σχεδιασμού  Δ/νση Πρασίνου  Δ/νση Καθαριότητας/ Περιβάλλοντος  Δ/νση Αμαξοστασίου

<b>ΑΞΟΝΕΣ</b>	<b>ΜΕΤΡΑ</b>	<b>ΓΕΝΙΚΟΙ ΣΤΟΧΟΙ</b>	<b>Αρμόδια υπηρεσία</b>
<b>ΑΞΟΝΑΣ 4 :</b>  <b>ΔΙΟΙΚΗΤΙΚΗ / ΠΑΡΑΓΩΓΙΚΗ ΙΚΑΝΟΤΗΤΑ ΤΟΥ ΔΗΜΟΥ</b>	Μέτρο 4.1 : Διαδικασίες διοίκησης και οργάνωσης - Αναβάθμιση υποδομών, εξοπλισμού εργαλείων και υπηρεσιών για την εξασφάλιση βελτιστοποιημένων συνθηκών εργασίας	4.1.1 Εισαγωγή σύγχρονων βελτιωμένων διαδικασιών προγραμματισμού, οργάνωσης, παρακολούθησης και αξιολόγησης της δράσης και λειτουργίας των υπηρεσιών του Δήμου και των νομικών προσώπων-Αξιοποίηση εργαλείων, μηχανισμών και υπηρεσιών	Όλες οι Δ/νσεις και Νομικά πρόσωπα
		4.1.2 Αναβάθμιση υποδομών, εξοπλισμού και του ανθρώπινου δυναμικού των υπηρεσιών του Δήμου	Όλες οι Διευθύνσεις
		4.1.3 Βελτίωση της λειτουργίας των οργάνων διοίκησης.	Όλες οι Διευθύνσεις
		4.1.4 Διεύρυνση – εκμετάλλευση εφαρμογών πληροφοριακών και επικοινωνιακών συστημάτων / Ηλεκτρονική Διακυβέρνηση	Δ/νση Επιχειρησιακού Σχεδιασμού
	Μέτρο 4.2 : Σχέση του Δήμου με τους πολίτες	4.2.1 Ανάπτυξη διαδικασιών αμφίδρομης επικοινωνίας με τον πολίτη.	Όλες οι Διευθύνσεις
		4.2.2 Βελτίωση της εξυπηρέτησης του πολίτη – Λογοδοσία - Διαφάνεια -Εφαρμογές e-government- Βελτίωση των μηχανογραφικών εφαρμογών του Δήμου	Όλες οι Διευθύνσεις
		4.2.3 Βελτίωση της ασφάλειας του πολίτη-Πολιτική προστασία	Δ/νση Τεχνικών Υπηρεσιών
	Μέτρο 4.3: Οργάνωση και συνεργασίες	4.3.1. Αναβάθμιση της οργάνωσης των υπηρεσιών του Δήμου και των Νομικών Προσώπων και βελτιστοποίηση λειτουργικών χαρακτηριστικών	Δ/νση Διοικητικού
		4.3.2. Ενίσχυση συμμετοχής σε προγράμματα – συμμετοχή σε δίκτυα συνεργασίας	Δ/νση Επιχειρησιακού Σχεδιασμού

<b>ΑΞΟΝΕΣ</b>	<b>ΜΕΤΡΑ</b>	<b>ΓΕΝΙΚΟΙ ΣΤΟΧΟΙ</b>	<b>Αρμόδια υπηρεσία</b>
<b>ΑΞΟΝΑΣ 4 :</b>  <b>ΔΙΟΙΚΗΤΙΚΗ /ΠΑΡΑΓΩΓΙΚΗ ΙΚΑΝΟΤΗΤΑ ΤΟΥ ΔΗΜΟΥ</b>	Μέτρο 4.4 : Βελτίωση της οικονομικής βιωσιμότητας του Δήμου και των νομικών προσώπων -Αξιοποίηση περιουσιακών στοιχείων	4.4.1 Αποδοτικότερη αξιοποίηση της δημοτικής περιουσίας του Δήμου και των Νομικών Προσώπων	Δ/νση Οικονομικών Υπηρεσιών
		4.4.2 Διαφύλαξη της οικονομικής αξιοπιστίας του Δήμου/ Βελτιστοποίηση της διαχείρισης των εσόδων και δαπανών.	Δ/νση Πολεοδομίας  Δ/νση Επιχειρησιακού Σχεδιασμού  Δ/νση Τεχνικών Υπηρεσιών  Δ/νση Οικονομικών Υπηρεσιών
		4.4.3 Αναβάθμιση της οικονομικής διαχείρισης, των μηχανισμών προβλέψεων και της ενημέρωσης συλλογικών οργάνων και δημοτών.	Δ/νση Τοπικής Αγροτικής Οικονομίας
			Δ/νση Οικ. Υπηρεσιών

# ΠΑΡΑΡΤΗΜΑ Α

Πίνακας Π-1 Απόσπασμα μητρώου παγίων – ΓΗΠΕΔΑ-ΟΙΚΟΠΕΔΑ, ΑΓΡΟΙ, ΑΓΡΟΙ(ΣΧΟΛΕΙΟ) -ΛΑΤΟΜΕΙΑ

α/α	Περιγραφή Παγίου	Ημ/νια Αρχικής Κτήσης	α/α	Περιγραφή Παγίου	Ημ/νια Αρχικής Κτήσης
	<b>ΓΗΠΕΔΑ-ΟΙΚΟΠΕΔΑ</b>			<b>ΑΓΡΟΙ</b>	
1	ΟΙΚΟΠΕΔΟ ΑΒΕΡΩΦ Γ2116	31/12/2013	220	ΘΕΣΗ "ΜΑΝΘΟΣ" Δ.Δ. ΤΕΡΨΙΘΕΑΣ ( ΝΟ 1 )	1/1/1970
2	ΟΙΚΟΠΕΔΟ ΝΕΑ ΣΜΥΡΝΗ ΟΤ 1060	31/12/2013	221	ΘΕΣΗ "ΜΑΝΘΟΣ" Δ.Δ. ΤΕΡΨΙΘΕΑΣ ( ΝΟ 2 )	1/1/1970
3	ΟΙΚΟΠΕΔΟ ΝΕΑ ΣΜΥΡΝΗ ΟΤ 1060 Β	31/12/2013	222	ΘΕΣΗ ΛΕΙΒΑΔΙ ( 97 )	1/1/1970
4	ΟΙΚΟΠΕΔΟ ΑΓ.ΓΕΩΡΓΙΟΥ ΚΟΡΩΝΗΣ-ΣΧΟΙΝΑ-ΜΕΘΩΝΗΣ Ο.Τ 1289	31/12/2013	223	ΘΕΣΗ ΛΕΙΒΑΔΙ ( 240 )	1/1/1970
5	ΟΙΚΟΠΕΔΟ ΑΒΕΡΩΦ ΟΔΩΝ ΙΑΚΩΒΙΔΗ-ΡΑΦΤΗ ΟΤ Γ2238	31/12/2013	224	ΘΕΣΗ ΛΕΙΒΑΔΙ ( 282 )	1/1/1970
6	ΠΑΠΑΚΥΡΙΑΖΗ 63 (ΔΩΡΕΑ ΓΡΗΓΟΡΙΑΔΗ)	1/1/1960	225	ΘΕΣΗ ΛΕΙΒΑΔΙ ( 312 )	1/1/1970
7	ΝΕΑ ΣΜΥΡΝΗ (ΚΑΠΗ)	1/1/1997	226	ΘΕΣΗ ΛΕΙΒΑΔΙ ( 320 )	1/1/1970
8	ΔΗΜΟΤΙΚΟ ΩΔΕΙΟ	1/1/1938	227	ΓΗΠΕΔΟ Δ.Δ.ΤΕΡΨΙΘΕΑΣ	1/1/1998
9	ΔΗΜΑΡΧΕΙΟ	1/1/1968	228	ΟΙΚΙΣΜΟΣ ΚΟΥΛΟΥΡΙΟΥ (ΤΕΜΑΧΙΟ ΑΡ.31 )	1/1/1970
10	ΚΑΡΑΓΑΤΣΗ - ΗΡ. ΑΤΤΙΚΟΥ	1/1/2002	229	ΟΙΚΙΣΜΟΣ ΚΟΥΛΟΥΡΙΟΥ (ΤΕΜΑΧΙΟ ΑΡ.61 )	1/1/1970
11	ΣΕΦΕΡΗ	1/1/1990	230	ΟΙΚΙΣΜΟΣ ΚΟΥΛΟΥΡΙΟΥ (ΤΕΜΑΧΙΟ ΑΡ.97 )	1/1/1970
12	ΧΩΡΟΣ ΝΕΚΡΟΤΑΦΕΙΟΥ ( ΦΑΡΣΑΛΩΝ )	1/1/1940	231	ΝΕΚΡΟΤΑΦΕΙΟ ΟΙΚΙΣΜΟΥ ΚΟΥΛΟΥΡΙΟΥ	1/1/1970
13	ΧΩΡΟΣ ΣΤΡΑΤΙΩΤΙΚΟΥ ΝΕΚΡΟΤΑΦΕΙΟΥ ( ΦΑΡΣΑΛΩΝ )	1/1/1940	232	ΟΙΚΙΣΜΟΣ ΚΟΥΛΟΥΡΙΟΥ (ΤΕΜΑΧΙΟ 79 ΔΗΜ.ΣΧΟΛΕΙΟΥ )	1/1/1970
14	ΕΘΝΙΚΗ ΟΔΟΣ ΑΘΗΝΩΝ - ΘΕΣΣΑΛΟΝΙΚΗΣ	1/1/1999	233	ΟΙΚΙΣΜΟΣ ΚΟΥΛΟΥΡΙΟΥ (ΤΕΜΑΧΙΟ ΔΗΜ.ΣΧΟΛΕΙΟΥ )	1/1/1970
15	ΠΑΠΑΣΤΑΥΡΟΥ ( ΒΡΕΦΟΝΗΠΙΑΚΟΣ ΣΤΑΘΜΟΣ )	1/1/1997	234	ΟΔΟΣ ΚΑΡΔΙΤΣΗΣ	1/1/1970
16	ΧΩΡΟΣ ΝΕΚΡΟΤΑΦΕΙΟΥ ( ΦΑΡΣΑΛΩΝ )	1/1/1940	235	ΘΕΣΗ ΓΚΕΡΕΝΙΑ	1/1/1970
17	ΧΩΡΟΣ ΝΕΚΡΟΤΑΦΕΙΟΥ ( ΦΑΡΣΑΛΩΝ )	1/1/1940	236	ΟΙΚΙΣΜΟΣ ΚΟΥΛΟΥΡΙΟΥ ( ΘΕΣΗ ΚΑΡΑΤΣΑΙΡΙ )	1/1/1970
18	ΔΗΜΟΤΙΚΟ ΠΑΡΚΙΝΓΚ ( ΦΡΟΥΡΙΟ )	1/1/1928	237	ΟΙΚΙΣΜΟΣ ΚΟΥΛΟΥΡΙΟΥ	1/1/1970
19	ΠΑΛΑΙΟ ΑΜΜΟΥΡΥΧΕΙΟ	1/1/1950	238	Δ.Δ.ΤΕΡΨΙΘΕΑΣ (ΤΕΜΑΧΙΟ ΝΟ1 ΔΗΜ.ΣΧΟΛΕΙΟΥ )	1/1/1970
20	ΚΡΑΝΝΩΝΟΣ	1/1/1955	239	ΑΓΡΟΤΕΜΑΧΙΟ Θέση "ΔΕΚΑΕΞΑΡΙΑ" 243 ΤΜ ΓΙΑΝΝΟΥΛΗ	1/1/2002
21	ΦΡΟΥΡΙΟ	1/1/1928	240	ΑΓΡΟΤΕΜΑΧΙΟ Θέση "ΔΕΚΑΕΞΑΡΙΑ" 243 ΤΜ ΓΙΑΝΝΟΥΛΗ	1/1/2002
22	ΚΟΝΑΚΙ - ΝΕΑ ΠΟΛΙΤΕΙΑ	1/1/1970	241	ΑΓΡΟΤΕΜΑΧΙΟ Θέση "ΔΕΚΑΕΞΑΡΙΑ" 513 ΤΜ ΓΙΑΝΝΟΥΛΗ	1/1/2002
23	ΚΟΖΑΝΗΣ	1/1/1940	242	ΑΓΡΟΤΕΜΑΧΙΟ Θέση "ΔΕΚΑΕΞΑΡΙΑ" 288 ΤΜ ΓΙΑΝΝΟΥΛΗ	1/1/2002
24	ΦΡΟΥΡΙΟ	1/1/1928	243	ΑΓΡΟΤΕΜΑΧΙΟ Θέση "ΔΕΚΑΕΞΑΡΙΑ" 270 ΤΜ ΓΙΑΝΝΟΥΛΗ	1/1/2002
25	ΚΟΖΑΝΗΣ	1/1/1940	244	ΑΓΡΟΤΕΜΑΧΙΟ Θέση "ΔΕΚΑΕΞΑΡΙΑ" 515,70 ΤΜ ΓΙΑΝΝΟΥΛΗ	1/1/2002
26	ΑΓΙΟΣ ΓΕΩΡΓΙΟΣ - ΟΔΟΣ ΚΑΣΤΕΛΙΟΥ	1/1/1970	245	ΑΓΡΟΤΕΜΑΧΙΟ Θέση "ΔΕΚΑΕΞΑΡΙΑ" 288 ΤΜ ΓΙΑΝΝΟΥΛΗ	1/1/2002
27	ΠΡΩΗΝ ΣΦΑΓΕΙΑ ( ΑΘΛΗΤΙΚΕΣ ΕΓΚΑΤΑΣΤΑΣΕΙΣ )	1/1/1930	246	ΑΓΡΟΤΕΜΑΧΙΟ Θέση "ΔΕΚΑΕΞΑΡΙΑ" 648 ΤΜ ΓΙΑΝΝΟΥΛΗ	1/1/2002
28	ΠΕΡΙΟΧΗ ΦΡΟΥΡΙΟΥ ( ΑΡΧΑΙΟΛΟΓΙΚΟΣ ΧΩΡΟΣ )	1/1/1928	247	ΑΓΡΟΤΕΜΑΧΙΟ Θέση "ΔΕΚΑΕΞΑΡΙΑ" 522 ΤΜ ΓΙΑΝΝΟΥΛΗ	1/1/2002
29	ΥΠΑΙΘΡΙΟ ΠΑΡΚΙΝΓΚ ( ΚΑΛΛΙΘΕΑΣ )	1/1/1960	248	ΑΓΡΟΤΕΜΑΧΙΟ Θέση "ΔΕΚΑΕΞΑΡΙΑ" 288 ΤΜ ΓΙΑΝΝΟΥΛΗ	1/1/2002
30	ΠΕΡΙΟΧΗ ΦΡΟΥΡΙΟΥ	1/1/1928	249	ΑΓΡΟΤΕΜΑΧΙΟ Θέση "ΔΕΚΑΕΞΑΡΙΑ"	1/1/2002

				293,65 ΤΜ ΓΙΑΝΝΟΥΛΗ	
31	ΚΡΑΝΝΩΝΟΣ- ΛΑΓΟΥ (ΔΗΜ.ΣΧΟΛ.,ΠΑΙΔ.ΧΑΡΑ,ΒΡΕΦ.ΣΤ.)	1/1/1950	250	ΑΓΡΟΤΕΜΑΧΙΟ Θέση "ΔΕΚΑΕΞΑΡΙΑ"	1/1/2002
32	ΚΡΑΝΝΩΝΟΣ-ΛΑΓΟΥ (ΥΔΡΑΓΩΓΕΙΟ)	1/1/1950	251	381,40 ΤΜ ΓΙΑΝΝΟΥΛΗ ΑΓΡΟΤΕΜΑΧΙΟ Θέση "ΔΕΚΑΕΞΑΡΙΑ" 405	1/1/2002
33	ΜΕΣΟΛΟΓΓΙΟΥ,ΚΑΡΑΙΣΚΑΚΗ,ΑΡΙΣΤΟΤΕΛΟΥΣ	1/1/1975	252	ΤΜ ΓΙΑΝΝΟΥΛΗ ΑΓΡΟΤΕΜΑΧΙΟ Θέση "ΕΙΚΟΣΙΕΝΝΙΑΡΙΑ"	1/1/2002
34	ΟΔΟΣ ΡΟΔΟΠΗΣ ΠΕΡΙΟΧΗ ΧΑΡΑΥΓΗ	1/1/1992	253	210,40 ΤΜ ΓΙΑΝΝΟΥΛΗ ΑΓΡΟΤΕΜΑΧΙΟ Θέση "ΔΕΚΑΕΞΑΡΙΑ"	1/1/2002
35	ΟΔΟΣ ΝΙΚΗΤΑΡΑ ΚΑΙ ΑΙΟΛΟΥ	1/1/1995	254	417,92 ΤΜ ΓΙΑΝΝΟΥΛΗ ΑΓΡΟΤΕΜΑΧΙΟ Θέση "ΕΓΓΡΗ ΜΠΟΥΤΖΑΚ"	1/1/2002
36	ΠΑΛΑΙΟΛΟΓΟΥ (ΒΡΕΦΟΝΗΠΙΑΚΟΣ ΣΤΑΘΜΟΣ)	1/1/1995	255	48000 ΤΜ ΓΙΑΝΝΟΥΛΗ ΑΓΡΟΤΕΜΑΧΙΟ ΣΧΟΛΙΚΟΣ ΚΛΗΡΟΣ	1/1/2002
37	ΗΡΩΩΝ ΠΟΛΥΤΕΧΝΕΙΟΥ,ΜΙΑΟΥΛΗ,ΧΡ.ΣΜΥΡΝΗΣ	1/1/1980	256	27000 ΤΜ ΓΙΑΝΝΟΥΛΗ ΑΓΡΟΤΕΜΑΧΙΟ ΣΧΟΛΙΚΟΣ ΚΛΗΡΟΣ	1/1/2002
38	ΑΡΤΗΣ ΚΑΙ ΑΧΙΛΛΕΩΣ	1/1/1980	257	37750 ΤΜ ΓΙΑΝΝΟΥΛΗ	1/1/2002
39	ΝΕΑ ΗΠΕΙΡΩΤΙΚΑ	1/1/1980	258	ΑΓΡΟΣ 8290 ΤΜ ΦΑΛΑΝΗ	1/1/2002
40	ΠΕΡΙΟΧΗ ΑΓΙΑΣ ΤΡΙΑΔΑΣ	1/1/1970	259	ΑΓΡΟΣ 21540 ΤΜ ΦΑΛΑΝΗ ΔΗΜΟΤΙΚΟ ΑΜΑΞΟΣΤΑΣΙΟ- ΓΗΠΕΔΟ	1/1/2002
41	ΧΩΡΟΣ ΝΕΚΡΟΤΑΦΕΙΟΥ ( ΦΑΡΣΑΛΩΝ )	1/1/1940	260	79508 ΤΜ ΦΑΛΑΝΗ	1/1/2002
42	ΟΔΟΣ ΛΟΓΙΩΤΑΟΥ	1/1/2002	261	ΑΓΡΟΣ 111743 ΤΜ ΦΑΛΑΝΗ	1/1/2002
43	ΧΩΡΟΣ ΝΕΚΡΟΤΑΦΕΙΟΥ ΦΑΡΣΑΛΩΝ	1/1/1970	262	ΑΓΡΟΣ 32359 ΤΜ ΦΑΛΑΝΗ	1/1/2002
44	23ΗΣ ΟΚΤΩΒΡΙΟΥ 117	1/1/2002	263	ΑΓΡΟΣ 204826,05 ΤΜ ΦΑΛΑΝΗ	1/1/2002
45	23ΗΣ ΟΚΤΩΒΡΙΟΥ ( ΠΕΡΙΟΧΗ ΕΚΚΛΗΣΙΑΣ )	1/1/2002	264	ΑΓΡΟΣ 8240 ΤΜ ΦΑΛΑΝΗ	1/1/2002
46	ΧΩΡΟΣ ΝΕΚΡΟΤΑΦΕΙΟΥ ΦΑΡΣΑΛΩΝ	1/1/1970	265	ΑΓΡΟΣ 1750 ΤΜ ΦΑΛΑΝΗ	1/1/2002
47	ΓΑΖΗ ΚΑΙ ΒΕΛΗ	1/1/2002	266	ΑΓΡΟΣ 1170 ΤΜ ΦΑΛΑΝΗ ΠΑΛΙΟ ΑΜΜΟΥΡΥΧΕΙΟ "ΘΕΣΗ ΑΜΜΟΥΔΕΣ"	1/1/2002
48	ΠΕΡΙΟΧΗ ΤΟΥΜΠΑΣ	1/1/1992	267	11458 ΤΜ ΦΑΛΑΝΗ ΣΧΟΛΙΚΟΣ ΚΛΗΡΟΣ 6437 ΤΜ ΦΑΛΑΝΗ	1/1/2002
49	ΟΔΟΣ ΚΟΖΑΝΗΣ (ΠΑΙΔΙΚΗ ΧΑΡΑ,ΠΟΛΙΤΙΣΤΙΚΟ ΚΕΝΤΡΟ)	1/1/1985	268	ΣΧΟΛΙΚΟΣ ΚΛΗΡΟΣ 26691 ΤΜ ΦΑΛΑΝΗ	1/1/2002
50	ΦΡΟΥΡΙΟ	1/1/1928	269	ΣΧΟΛΙΚΟΣ ΚΛΗΡΟΣ 9127 ΤΜ ΦΑΛΑΝΗ	1/1/2002
51	ΚΡΑΝΝΩΝΟΣ ΚΑΙ ΛΑΓΟΥ	1/1/1970	270	ΣΧΟΛΙΚΟΣ ΚΛΗΡΟΣ 81875 ΤΜ ΦΑΛΑΝΗ	1/1/2002
52	ΟΔΟΣ ΚΟΖΑΝΗΣ	1/1/1940	271	ΧΕΡΣΟΛΕΙΒΑΔΟ 113741 ΤΜ ΔΑΣΟΧΩΡΙ	1/1/2002
53	ΓΡ.ΛΑΜΠΡΑΚΗ ΚΑΙ ΓΕΡΟΥΛΑΝΟΥ	1/1/1999	272	ΧΕΡΣΟΛΕΙΒΑΔΟ 2500 ΤΜ ΔΑΣΟΧΩΡΙ ΧΕΡΣΟ ΚΟΙΝΟΧΡΗΣΤΟ 2250 ΤΜ	1/1/2002
54	ΗΡΩΩΝ ΠΟΛΥΤΕΧΝΕΙΟΥ ΚΑΙ ΜΙΧΑΗΛ ΑΓΓΕΛΟΥ	1/1/1980	273	ΔΑΣΟΧΩΡΙ ΧΕΡΣΟ ΚΟΙΝΟΧΡΗΣΤΟ 12534 ΤΜ	1/1/2002
55	ΑΓΝΩΣΤΟΥ ΣΤΡΑΤΙΩΤΗ ΚΑΙ ΔΕΛΗΓΙΩΡΓΗ	1/1/1980	274	ΔΑΣΟΧΩΡΙ ΧΕΡΣΟ ΚΟΙΝΟΧΡΗΣΤΟ 5679 ΤΜ	1/1/2002
56	ΟΔΟΣ ΔΗΜΗΤΡΑΣ	1/1/1991	275	ΔΑΣΟΧΩΡΙ	1/1/2002
57	ΟΔΟΣ ΚΑΣΤΟΡΙΑΣ ΚΑΙ ΑΝΩΝΥΜΟΥ	1/1/1991	276	ΣΧΟΛΙΚΟΣ ΚΛΗΡΟΣ 3625 ΤΜ ΔΑΣΟΧΩΡΙ	1/1/2002
58	ΟΔΟΣ ΗΡΩΩΝ ΠΟΛΥΤΕΧΝΕΙΟΥ ΟΔΟΣ ΗΡΩΩΝ ΠΟΛΥΤΕΧΝΕΙΟΥ ΚΑΙ 23ΗΣ	1/1/1991	277	ΧΕΡΣΟ ΘΕΣΗ 'ΜΕΡΗΑΣ ΓΚΑΡΑΓΚΙΟΛΙ' 390889,86 ΤΜ ΔΑΣΟΧΩΡΙ	1/1/2002
59	ΟΚΤΩΒΡΙΟΥ	1/1/1991	278	ΧΕΡΣΟ 12873 ΤΜ ΔΑΣΟΧΩΡΙ	1/1/2002
60	ΟΔΟΣ ΑΧΕΡΩΝΑ "ΔΕΚΑΕΝΝΙΑΡΑ"	1/1/1996	279	ΧΕΡΣΟ 11935 ΤΜ ΔΑΣΟΧΩΡΙ	1/1/2002
61	ΟΔΟΣ ΗΡΩΩΝ ΠΟΛΥΤΕΧΝΕΙΟΥ ΚΑΙ ΑΓΡΑΦΩΝ	1/1/1991	280	ΧΕΡΣΟ 5720 ΤΜ ΔΑΣΟΧΩΡΙ	1/1/2002
62	ΟΔΟΣ ΗΡΩΩΝ ΠΟΛΥΤΕΧΝΕΙΟΥ	1/1/2002	281	ΧΕΡΣΟ 870 ΤΜ ΔΑΣΟΧΩΡΙ	1/1/2002
63	ΟΔΟΣ ΙΠΠΟΔΑΜΟΥ	1/1/2002	282	ΚΟΙΝΟΤΙΚΟΣ ΑΓΡΟΣ 4286 ΤΜ ΔΑΣΟΧΩΡΙ	1/1/2002
64	ΑΘΛΗΤΙΚΟ ΚΕΝΤΡΟ ΟΜΕΡ-ΛΙΓΓΕΡ	1/1/1960	283	ΚΟΙΝΟΤΙΚΟΣ ΑΓΡΟΣ 3105 ΤΜ ΔΑΣΟΧΩΡΙ ΑΓΡΟΤΕΜΑΧΙΟ Θέση "ΔΕΚΑΕΞΑΡΙΑ"	1/1/2002
65	ΟΥΗΛ	1/1/1930	284	200,98 ΤΜ ΓΙΑΝΝΟΥΛΗ	1/1/2011
66	ΚΑΡΑΘΑΝΟΥ (ΣΚΟΥΦΑ ΕΩΣ ΚΟΥΜΟΥΝΔΟΥΡΟΥ)	1/1/1960	285	200,98 ΤΜ ΓΙΑΝΝΟΥΛΗ ΝΕΚΡΟΤΑΦΕΙΟ 7384,56 ΤΜ ΦΑΛΑΝΗ	1/1/2011
67	ΚΑΡΑΘΑΝΟΥ (ΗΠΕΙΡΟΥ ΕΩΣ ΚΑΡΑΙΣΚΑΚΗ)	1/1/1960	286	ΑΓΡΟΣ 28740 ΤΜ ΦΑΛΑΝΗ	1/1/2011
68	ΚΑΡΑΘΑΝΟΥ ( ΚΡΗΤΗΣ ΕΩΣ ΚΟΥΜΟΥΝΔΟΥΡΟΥ)	1/1/1960	287	ΧΕΡΣΟ 11565 ΤΜ ΔΑΣΟΧΩΡΙ	1/1/2011
69	ΚΑΡΑΘΑΝΟΥ	1/1/1960	288	ΑΓΡΟΣ 22855 ΤΜ ΦΑΛΑΝΗ	1/1/2011
70	ΚΑΡΑΘΑΝΟΥ ΚΑΙ ΘΟΥΚΙΔΙΔΟΥ	1/1/1960	289	ΑΓΡΟΣ 4900 ΤΜ ΦΑΛΑΝΗ	1/1/2011
71	ΗΡΑΣ ΚΑΙ ΚΑΡΑΘΑΝΟΥ	1/1/1960	290	ΣΧΟΛΙΚΟΣ ΚΛΗΡΟΣ Θέση ""ΚΟΚΚΙΝΕΣ"" ΑΜΥΓΔΑΛΕΑΣ	1/1/2011
72	ΚΑΡΑΘΑΝΟΥ ( ΣΚΟΥΦΑ ΚΑΙ ΚΟΥΜΟΥΝΔΟΥΡΟΥ )	1/1/1960	291	ΣΧΟΛΙΚΟΣ ΚΛΗΡΟΣ Θέση ""ΜΠΟΖΑΛΗ"" ΑΜΥΓΔΑΛΕΑΣ	1/1/2011
73	ΣΤΡΑΤΟΠΕΔΟ ΜΠΟΥΓΑ	1/1/1983	292	ΣΧΟΛΙΚΟΣ ΚΛΗΡΟΣ Θέση ""ΜΑΓΟΥΛΑ""	1/1/2011

				ΑΜΥΓΔΑΛΕΑΣ	
74	ΚΑΡΑΟΛΗ ΚΑΙ ΔΗΜΗΤΡΙΟΥ	1/1/1960	293	ΣΧΟΛΙΚΟΣ ΚΛΗΡΟΣ Θέση ""ΑΜΠΕΛΙΑ""	1/1/2011
75	ΙΟΥΣΤΙΝΙΑΝΟΥ	1/1/1980	294	ΑΜΥΓΔΑΛΕΑΣ	1/1/2011
76	ΝΕΚΡΟΤΑΦΕΙΟ	1/1/1940	295	ΣΧΟΛΙΚΟΣ ΚΛΗΡΟΣ Θέση ""ΠΕΡΑ	1/1/2011
77	ΛΙΟΛΗΣ ΚΑΙ ΑΝΩΝΥΜΟΥ ( ΦΙΛΙΠΠΟΥΠΟΛΗ )	1/1/1982	296	ΜΕΡΟΣ""ΑΜΥΓΔΑΛΕΑΣ	1/1/2011
78	ΚΑΣΤΑΛΕΙΑΣ ΚΑΙ ΙΣΜΗΝΗΣ( ΧΑΡΑΥΓΗ )	1/1/1999	297	ΚΟΙΝΟ (18Γ) 36000 ΤΜ ΑΜΥΓΔΑΛΕΑΣ	1/1/2011
79	ΞΑΝΘΟΥ ( ΦΡΟΥΡΙΟ )	1/1/1928	298	ΧΕΡΣΟ ΚΟΙΝΟ 1750 ΤΜ ΑΜΥΓΔΑΛΕΑΣ	1/1/2011
80	ΑΣΤΕΡΙΑΔΟΥ ΚΑΙ ΖΑΠΠΑ	1/1/1983	299	ΧΕΡΣΟ ΚΟΙΝΟ 5555,00 ΤΜ ΑΜΥΓΔΑΛΕΑΣ	1/1/2011
81	ΞΑΝΘΟΥ	1/1/1983	300	ΧΕΡΣΟ ΘΕΣΗ "ΔΥΟ ΥΨΩΜΑΤΑ"	1/1/2011
82	ΑΙΟΛΟΥ ΚΑΙ ΣΙΟΥΦΟΥ	1/1/1985	301	ΑΜΥΓΔΑΛΕΑΣ	1/1/2011
83	ΑΓΙΑΣ ( ΠΑΡΟΔΟΣ )	1/1/1985	302	ΧΕΡΣΟΛΙΒΑΔΟ ΚΟΙΝΟ Θέση ""ΛΙΒΑΔΙ""	1/1/2011
84	ΠΙΚΙΩΝΗΣ 32	1/1/1985	303	ΑΜΥΓΔΑΛΕΑΣ	1/1/2011
85	ΦΑΡΣΑΛΩΝ ΚΑΙ ΓΑΡΙΤΣΙΟΥ	1/1/1996	304	ΧΕΡΣΟΛΙΒΑΔΟ ΚΟΙΝΟ Θέση ""ΛΙΒΑΔΙ""	1/1/2011
86	ΑΒΕΡΩΦ ΚΑΙ ΓΑΡΙΤΣΙΟΥ ( Ο.Τ.78 )	1/1/1996	305	ΚΑΛΛΙΕΡΓΗΣΙΜΟ ΑΜΥΓΔΑΛΕΑΣ	1/1/2011
87	ΑΒΕΡΩΦ ΚΑΙ ΓΑΡΙΤΣΙΟΥ	1/1/1996	306	ΧΕΡΣΟΛΙΒΑΔΟ ΚΟΙΝΟ 43840 ΤΜ	1/1/2011
88	ΜΑΝΟΥΣΑΚΗ ΚΑΙ ΓΕΡΟΥΛΑΝΟΥ	1/1/1980	307	ΑΜΥΓΔΑΛΕΑΣ	1/1/2011
89	ΝΕΑΠΟΛΗ ( Ο.Τ. 622 )	1/1/1960	308	ΧΕΡΣΟΛΙΒΑΔΟ ΚΟΙΝΟ 100000 ΤΜ	1/1/2011
90	ΝΕΑΠΟΛΗ ( Ο.Τ. 623 )	1/1/1960	309	ΧΕΡΣΟΛΙΒΑΔΟ ΚΟΙΝΟ 4875 ΤΜ	1/1/2011
91	ΝΕΑΠΟΛΗ ( Ο.Τ. 624 )	1/1/1960	310	ΑΜΥΓΔΑΛΕΑΣ	1/1/2011
92	ΝΕΑΠΟΛΗ ( Ο.Τ. 626Β )	1/1/1960	311	ΧΕΡΣΟΛΙΒΑΔΟ ΚΟΙΝΟ Θέση	1/1/2011
93	ΝΕΑΠΟΛΗ ( Ο.Τ. 626Γ )	1/1/1960	312	""ΛΑΧΑΝΟΚΗΠΟΣ"" ΑΜΥΓΔΑΛΕΑΣ	1/1/2011
94	ΝΕΑΠΟΛΗ ( Ο.Τ. 631Γ )	1/1/1960	313	ΧΕΡΣΟΛΙΒΑΔΟ ΚΟΙΝΟ Θέση	1/1/2011
95	ΝΕΑΠΟΛΗ ( Ο.Τ. 618 )	1/1/1960	314	""ΛΑΧΑΝΟΚΗΠΟΣ"" ΚΑΛΛΙΕΡΓΗΣΙΜΟ	1/1/2011
96	ΝΕΑΠΟΛΗ ( Ο.Τ. 618Α )	1/1/1960	315	ΑΜΥΓΔΑΛΕΑΣ	1/1/2011
97	ΝΕΑΠΟΛΗ ( Ο.Τ. 616 )	1/1/1960	316	ΧΕΡΣΟΛΙΒΑΔΟ ΚΟΙΝΟ Θέση ""3	1/1/2011
98	ΝΕΑΠΟΛΗ ( Ο.Τ. 614 )	1/1/1960	317	ΔΕΝΤΡΑ"" ΑΜΥΓΔΑΛΕΑΣ	1/1/2011
99	ΝΕΑΠΟΛΗ ( Ο.Τ. 621 - 622 - 623 )	1/1/1960	318	ΧΕΡΣΟΛΙΒΑΔΟ ΚΟΙΝΟ Θέση ""ΥΨΩΜΑ""	1/1/2011
100	ΝΕΑΠΟΛΗ ( Ο.Τ. 631 Α )	1/1/1960	319	ΑΜΥΓΔΑΛΕΑΣ	1/1/2011
101	ΝΕΑΠΟΛΗ ( Ο.Τ. 627 Α )	1/1/1960	320	ΧΕΡΣΟ ΚΟΙΝΟ 21840 ΤΜ ΑΜΥΓΔΑΛΕΑΣ	1/1/2011
102	ΑΙΟΛΟΥ 2 ( ΠΑΙΔΙΚΟΣ ΣΤΑΘΜΟΣ )	1/1/1960	321	ΧΕΡΣΟ 4500 ΤΜ ΑΜΥΓΔΑΛΕΑΣ	1/1/2011
103	ΚΑΡΑΓΑΤΣΗ 7	1/1/1987	322	ΧΕΡΣΟ 501899 ΤΜ ΑΜΥΓΔΑΛΕΑΣ	1/1/2011
104	ΣΚΟΥΦΑ 21	1/1/1986	323	ΧΕΡΣΟΛΙΒΑΔΟ 225233 ΤΜ ΑΜΥΓΔΑΛΕΑΣ	1/1/2011
105	ΠΕΡΙΟΧΗ ΚΙΟΣΚΙ ( ΕΚΤΟΣ ΣΧΕΔΙΟΥ ΠΟΛΗΣ )	1/1/1960	324	ΧΕΡΣΟΛΙΒΑΔΟ Θέση ""ΠΑΛΑΙΟΚΛΗΣΙ""	1/1/2011
106	ΧΥΤΑ ( ΠΕΡΙΟΧΗ ΔΗΜΟΥ ΜΑΚΡΥΧΩΡΙΟΥ )	1/1/1996	325	ΑΜΥΓΔΑΛΕΑΣ	1/1/2011
107	ΛΟΥΝΑ ΠΑΡΚ ( ΜΕΖΟΥΡΛΟ )	1/1/1990	326	ΧΕΡΣΟ 1375 ΤΜ ΚΑΛΛΙΕΡΓΗΣΙΜΟ	1/1/2011
108	Ν. ΚΟΙΜΗΤΗΡΙΟ ( ΜΕΖΟΥΡΛΟ )	1/1/1990	327	ΑΜΥΓΔΑΛΕΑΣ	1/1/2011
109	Ν. ΚΟΙΜΗΤΗΡΙΟ ( ΠΑΡΑΧΩΡΗΣΗ ΑΠΟ ΣΤΡΑΤ. ΤΖΗΜΑ )	1/1/1998	328	ΧΕΡΣΟ 9625 ΤΜ ΑΜΥΓΔΑΛΕΑΣ	1/1/2011
110	ΑΣΤΕΡΟΣΚΟΠΕΙΟ ( ΔΩΡΕΑ ΔΗΜΟΥ ΓΙΑΝΝΟΥΛΗΣ )	1/1/1980	329	ΧΕΡΣΟ 4750 ΤΜ ΑΜΥΓΔΑΛΕΑΣ	1/1/2011
111	ΞΕΝΙΑ (ΓΗΠΕΔΑ-ΚΟΙΝΟΧΡΗΣΤΟ)	1/1/2000	330	ΖΕΥΓΑΡΟΛΙΒΑΔΟ Θέση ""ΚΑΤΡΑΤΣΙ""	1/1/2011
112	ΞΕΝΙΑ (ΓΗΠΕΔΟ ΞΕΝΟΔΟΧΕΙΟΥ )	1/1/2000	331	ΑΜΥΓΔΑΛΕΑΣ	1/1/2011
113	ΠΑΠΑΝΑΣΤΑΣΙΟΥ 117 (Ο.Τ 788-ΑΓΙΟΣ ΝΙΚΟΛΑΟΣ- ΔΩΡΕΑ ΤΣΙΤΣΑ)	12/11/2004	332	ΧΕΡΣΟ 2875 ΤΜ ΑΜΥΓΔΑΛΕΑΣ	1/1/2011
				ΧΕΡΣΟ 12047 ΤΜ ΑΜΥΓΔΑΛΕΑΣ	1/1/2011
				ΧΕΡΣΟ 563 ΤΜ ΚΑΛΛΙΕΡΓΗΣΙΜΟ	1/1/2011
				ΑΜΥΓΔΑΛΕΑΣ	1/1/2011
				ΛΙΒΑΔΙ 104885 ΤΜ ΑΜΥΓΔΑΛΕΑΣ	1/1/2011
				ΛΙΒΑΔΙ 65000 ΤΜ ΚΑΛΛΙΕΡΓΗΣΙΜΑ	1/1/2011
				ΑΜΥΓΔΑΛΕΑΣ	1/1/2011
				ΧΕΡΣΟ 1375 ΤΜ ΚΑΛΛΙΕΡΓΗΣΙΜΟ	1/1/2011
				ΑΜΥΓΔΑΛΕΑΣ	1/1/2011
				ΧΕΡΣΟ 9625 ΤΜ ΑΜΥΓΔΑΛΕΑΣ	1/1/2011
				ΧΕΡΣΟ 4750 ΤΜ ΑΜΥΓΔΑΛΕΑΣ	1/1/2011
				ΖΕΥΓΑΡΟΛΙΒΑΔΟ Θέση ""ΚΑΤΡΑΤΣΙ""	1/1/2011
				ΑΜΥΓΔΑΛΕΑΣ	1/1/2011
				ΖΕΥΓΑΡΟΛΙΒΑΔΟ Θέση ""ΚΑΤΡΑΤΣΙ""	1/1/2011
				ΚΑΛΛΙΕΡΓΗΣΙΜΟ ΑΜΥΓΔΑΛΕΑΣ	1/1/2011
				ΧΕΡΣΟ 2875 ΤΜ ΑΜΥΓΔΑΛΕΑΣ	1/1/2011
				ΧΕΡΣΟ 4562 ΤΜ ΑΜΥΓΔΑΛΕΑΣ	1/1/2011
				ΧΕΡΣΟ 4500 Τ.Μ. ΑΜΥΓΔΑΛΕΑΣ	1/1/2011
				ΧΕΡΣΟ 11875 ΤΜ ΑΜΥΓΔΑΛΕΑΣ	1/1/2011
				ΖΕΥΓΑΡΟΛΙΒΑΔΟ 89787 ΤΜ	1/1/2011
				ΑΜΥΓΔΑΛΕΑΣ	1/1/2011



114	ΠΑΠΑΝΑΣΤΑΣΙΟΥ 48-52 (817,53 τ.μ.)	12/3/2007	333	ΖΕΥΓΑΡΟΛΙΒΑΔΟ 88900 ΤΜ ΑΜΥΓΔΑΛΕΑΣ	1/1/2011
115	ΑΜΠΕΛΟΚΗΠΟΙ (ΧΩΡΟΣ ΣΧΟΛΕΙΟΥ) ΟΤ 951Α (1400,00 τ.μ.)	31/12/2008	334	ΖΕΥΓΑΡΟΛΙΒΑΔΟ 88900 ΤΜ ΚΑΛΛΙΕΡΓΗΣΙΜΟ ΑΜΥΓΔΑΛΕΑΣ	1/1/2011
116	ΟΙΚΟΠΕΔΟ (ΟΤ 93, τμ. 273,14)	13/10/2009	335	ΣΧΟΛΙΚΟΣ ΚΛΗΡΟΣ 56875 ΤΜ ΑΡΓΥΡΟΜΥΛΟΙ	1/1/2011
117	ΟΙΚΟΠΕΔΟ (ΟΤ 93, τμ. 237,31)	13/10/2009	336	ΣΧΟΛΙΚΟΣ ΚΛΗΡΟΣ 50375 ΤΜ ΑΡΓΥΡΟΜΥΛΟΙ	1/1/2011
118	ΟΙΚΟΠΕΔΟ (ΟΤ 93, τμ. 236,86)	13/10/2009	337	ΧΕΡΣΟΛΙΒΑΔΟ 4055480 ΤΜ ΑΡΓΥΡΟΜΥΛΟΙ	1/1/2011
119	ΟΙΚΟΠΕΔΟ (ΟΤ 630Α, τμ. 382,00)	12/10/2009	338	ΝΤΙΡΑ ΚΟΙΝΗ 17312 ΤΜ ΑΡΓΥΡΟΜΥΛΟΙ	1/1/2011
120	ΟΙΚΟΠΕΔΟ (ΟΤ 630Α, τμ. 300,00)	12/10/2009	339	ΧΕΡΣΟ ΚΟΙΝΟ 9930 ΤΜ ΕΛΕΥΘΕΡΑΙ	1/1/2011
121	ΟΙΚΟΠΕΔΟ (ΟΤ 630Α, τμ. 1045,50)	12/10/2009	340	ΧΕΡΣΟ ΚΟΙΝΟ ΘΕΣΗ "ΡΙΖΟ" ΕΛΕΥΘΕΡΑΙ ΧΕΡΣΟ ΚΟΙΝΟ ΘΕΣΗ "ΡΙΖΟ"	1/1/2011
122	ΟΙΚΟΠΕΔΟ ΑΓΙΟΥ ΘΩΜΑ Ο.Τ.673Β (578,23 τμ) ΧΩΡΟΣ ΒΡΕΦΟΝΗΠΙΑΚΟΥ ΣΤΑΘΜΟΥ 900 ΤΜ	3/1/2010	341	ΚΑΛΛΙΕΡΓΗΣΙΜΟ ΕΛΕΥΘΕΡΑΙ ΧΕΡΣΟ ΚΟΙΝΟ ΘΕΣΗ "ΜΕΡΙΑΣ"	1/1/2011
123	ΓΙΑΝΝΟΥΛΗ	1/1/2002	342	ΕΛΕΥΘΕΡΑΙ ΣΧΟΛΙΚΟΣ ΚΛΗΡΟΣ ΘΕΣΗ "ΣΚΟΤΩΜΕΝΑ" ΚΑΛΛΙΕΡΓΗΣΙΜΟ	1/1/2011
124	ΕΥΛΕΘΕΡΟ ΓΗΠΕΔΟ 5328,65 ΤΜ ΓΙΑΝΝΟΥΛΗ	1/1/2002	343	ΕΛΕΥΘΕΡΑΙ	1/1/2011
125	ΟΙΚΟΠΕΔΟ 4138 ΤΜ ΓΙΑΝΝΟΥΛΗ	1/1/2002	344	ΧΕΡΣΟΛΙΒΑΔΟ 1481125 ΤΜ ΚΑΣΤΡΟ	1/1/2011
126	ΟΙΚΟΠΕΔΟ 5150 ΤΜ ΓΙΑΝΝΟΥΛΗ	1/1/2002	345	ΧΕΡΣΟΛΙΒΑΔΟ ΚΟΙΝΟ 2875 ΤΜ ΚΑΣΤΡΟ	1/1/2011
127	ΟΙΚΟΠΕΔΟ 5419 ΤΜ ΓΙΑΝΝΟΥΛΗ	1/1/2002	346	ΧΕΡΣΟ 15563 ΤΜ ΚΑΣΤΡΟ ΚΟΙΝΟΤΙΚΟ 38562 ΤΜ ΚΑΛΛΙΕΡΓΗΣΙΜΟ	1/1/2011
128	ΟΙΚΟΠΕΔΟ 1261 ΤΜ ΓΙΑΝΝΟΥΛΗ	1/1/2002	347	ΚΑΣΤΡΟ	1/1/2011
129	ΟΙΚΟΠΕΔΟ 2660 ΤΜ ΓΙΑΝΝΟΥΛΗ	1/1/2002	348	ΚΟΙΝΟΤΙΚΟ 7502 ΤΜ ΚΑΣΤΡΟ ΚΟΙΝΟΤΙΚΟ 6000 ΤΜ ΚΑΛΛΙΕΡΓΗΣΙΜΟ	1/1/2011
130	ΟΙΚΟΠΕΔΟ 5332 ΤΜ ΓΙΑΝΝΟΥΛΗ	1/1/2002	349	ΚΑΣΤΡΟ ΚΟΙΝΟΤΙΚΟ 17856 ΤΜ ΚΑΛΛΙΕΡΓΗΣΙΜΟ	1/1/2011
131	ΟΙΚΟΠΕΔΟ 3579 ΤΜ ΓΙΑΝΝΟΥΛΗ ΠΑΙΔΙΚΟΣ ΣΤΑΘΜΟΣ "ΖΟΝΤΑ" 765 ΤΜ	1/1/2002	350	ΚΑΣΤΡΟ ΣΧΟΛΙΚΟΣ ΚΛΗΡΟΣ 77188 ΤΜ	1/1/2011
132	ΓΙΑΝΝΟΥΛΗ	1/1/2002	351	ΚΑΛΛΙΕΡΓΗΣΙΜΟ ΚΑΣΤΡΟ ΣΧΟΛΙΚΟΣ ΚΛΗΡΟΣ Θέση "ΚΟΜΨΑΛΙΑ"	1/1/2011
133	ΟΙΚΟΠΕΔΟ ΑΘΛΗΤΙΚΟΣ ΠΥΡΗΝΑΣ Β ΓΗΠΕΔΟ 47001,32 ΤΜ ΓΙΑΝΝΟΥΛΗ	1/1/2002	352	ΚΑΛΛΙΕΡΓΗΣΙΜΟ ΚΟΙΛΑΔΑ	1/1/2011
134	ΟΙΚΟΠΕΔΟ 624 ΤΜ ΓΙΑΝΝΟΥΛΗ	1/1/2002	353	ΛΙΒΑΔΙ ΚΟΙΝΟ 365590 ΤΜ ΚΟΙΛΑΔΑ	1/1/2011
135	ΟΙΚΟΠΕΔΟ 4565 ΤΜ ΓΙΑΝΝΟΥΛΗ	1/1/2002	354	ΛΙΒΑΔΙ ΚΟΙΝΟ 814930 ΤΜ ΚΟΙΛΑΔΑ	1/1/2011
136	ΟΙΚΟΠΕΔΟ 4509 ΤΜ ΓΙΑΝΝΟΥΛΗ	1/1/2002	355	ΝΕΚΡΟΤΑΦΕΙΟ ΚΟΙΛΑΔΑ ΝΤΙΡΑ ΚΟΙΝΟ 33073 ΤΜ	1/1/2011
137	ΟΙΚΟΠΕΔΟ 4498 ΤΜ ΓΙΑΝΝΟΥΛΗ	1/1/2002	356	ΚΑΛΛΙΕΡΓΗΣΙΜΟ ΚΟΙΛΑΔΑ ΛΙΒΑΔΙ ΚΟΙΝΟ ΘΕΣΗ "ΒΑΛΤΟΣ" 180637	1/1/2011
138	ΟΙΚΟΠΕΔΟ 3599 ΤΜ Ο.Τ. 415 ΓΙΑΝΝΟΥΛΗ	1/1/2002	357	ΤΜ ΚΑΛΛΙΕΡΓΗΣΙΜΟ ΚΟΙΛΑΔΑ ΛΙΒΑΔΙ ΚΟΙΝΟ ΘΕΣΗ "ΒΑΛΤΟΣ" 96395	1/1/2011
139	ΟΙΚΟΠΕΔΟ 3599 ΤΜ Ο.Τ. 416 ΓΙΑΝΝΟΥΛΗ ΧΩΡΟΣ ΒΡΕΦΟΝΗΠΙΑΚΟΥ ΣΤΑΘΜΟΥ 1026,78 ΤΜ	1/1/2002	358	ΤΜ ΚΑΛΛΙΕΡΓΗΣΙΜΟ ΚΟΙΛΑΔΑ ΛΙΒΑΔΙ ΚΟΙΝΟ ΘΕΣΗ "ΒΑΛΤΟΣ" 109401	1/1/2011
140	ΓΙΑΝΝΟΥΛΗ	1/1/2002	359	ΤΜ ΚΑΛΛΙΕΡΓΗΣΙΜΟ ΚΟΙΛΑΔΑ ΛΙΒΑΔΙ ΚΟΙΝΟ ΘΕΣΗ "ΒΑΛΤΟΣ" 139141	1/1/2011
141	ΔΗΜΑΡΧΕΙΟ 310,96 ΤΜ ΓΙΑΝΝΟΥΛΗ ΒΡΕΦΟΝΗΠΙΑΚΟΣ ΣΤΑΘΜΟΣ 1438,36 ΤΜ	1/1/2002	360	ΤΜ ΚΑΛΛΙΕΡΓΗΣΙΜΟ ΚΟΙΛΑΔΑ ΛΙΒΑΔΙ ΚΟΙΝΟ ΘΕΣΗ "ΒΑΛΤΟΣ" 129631	1/1/2011
142	ΓΙΑΝΝΟΥΛΗ	1/1/2002	361	ΤΜ ΚΑΛΛΙΕΡΓΗΣΙΜΟ ΚΟΙΛΑΔΑ	1/1/2011
143	ΝΕΚΡΟΤΑΦΕΙΟ (ΧΩΡΟΣ ΕΚΚΛΗΣΙΑΣ) 3003,79 ΤΜ ΓΙΑΝΝΟΥΛΗ	1/1/2002	362	ΛΙΒΑΔΙ ΚΟΙΝΟ 58714 ΤΜ ΚΟΥΤΣΟΧΕΡΟ	1/1/2011
144	ΟΙΚΟΠΕΔΟ 5557 ΤΜ ΓΙΑΝΝΟΥΛΗ	1/1/2002	363	ΧΕΡΣΟ ΚΟΙΝΟ 4250 ΤΜ ΚΟΥΤΣΟΧΕΡΟ	1/1/2011
145	ΟΙΚΟΠΕΔΟ 4055 ΤΜ ΓΙΑΝΝΟΥΛΗ ΧΩΡΟΣ ΒΡΕΦΟΝΗΠΙΑΚΟΥ ΣΤΑΘΜΟΥ - ΠΧ - ΚΧ	1/1/2002	364	ΧΕΡΣΟ ΚΟΙΝΟ 11925 ΤΜ ΚΟΥΤΣΟΧΕΡΟ	1/1/2011
146	1421,41 ΤΜ ΓΙΑΝΝΟΥΛΗ	1/1/2002	365	ΚΟΙΝΗ ΒΟΣΚΗ 12500 ΤΜ ΚΟΥΤΣΟΧΕΡΟ ΚΟΙΝΗ ΒΟΣΚΗ ΘΕΣΗ ""ΚΑΖΑΡΜΑ""	1/1/2011
147	ΕΥΛΕΘΕΡΟ ΓΗΠΕΔΟ 3376,50 ΤΜ ΓΙΑΝΝΟΥΛΗ	1/1/2002	366	ΚΟΥΤΣΟΧΕΡΟ ΣΧΟΛΙΚΟΣ ΚΛΗΡΟΣ ΘΕΣΗ 'ΓΙΑΜΑΤΣΙ'	1/1/2011
148	ΟΙΚΟΠΕΔΟ ΜΕ ΚΤΙΣΜΑ 495 ΤΜ ΓΙΑΝΝΟΥΛΗ	1/1/2002	367	ΛΟΥΤΡΟ ΣΧΟΛΙΚΟΣ ΚΛΗΡΟΣ ΘΕΣΗ 'ΟΡΜΑΝΙ'	1/1/2011
149	ΠΑΙΔΙΚΟΣ ΣΤΑΘΜΟΣ 1279 ΤΜ ΦΑΛΑΝΗ	1/1/2002	368	ΛΟΥΤΡΟ ΖΕΥΓΑΡΟΛΙΒΑΔΟ ΚΟΙΝΟ 125333 ΤΜ	1/1/2011
150	ΟΙΚΟΠΕΔΟ 338,04 ΤΜ ΦΑΛΑΝΗ	1/1/2002	369	ΛΟΥΤΡΟ	1/1/2011

151	ΠΟΛΙΤΙΣΤΙΚΟ ΚΕΝΤΡΟ 766,12 ΤΜ ΦΑΛΑΝΗ	1/1/2002	370	ΖΕΥΓΑΡΟΛΙΒΑΔΟ ΚΟΙΝΟ 37875 ΤΜ ΛΟΥΤΡΟ	1/1/2011
152	ΓΗΠΕΔΟ 8000,57 ΤΜ ΔΑΣΟΧΩΡΙ	1/1/2002	371	ΣΧΟΛΙΚΟΣ ΚΛΗΡΟΣ ΘΕΣΗ 'ΜΕΡΙΑ' ΛΟΥΤΡΟ	1/1/2011
153	ΓΡΑΦΕΙΟ ΥΔΡΕΥΣΗΣ - ΤΑΧΥΔΡΟΜΙΚΟ ΠΡΑΚΤΟΡΕΙΟ -ΓΡΑΦΕΙΟ ΚΑΘΑΡΙΟΤΗΤΑΣ ΓΙΑΝΝΟΥΛΗ	1/1/2011	372	ΑΓΡΟΣ ΘΕΣΗ 'ΚΑΛΝΤΕΡΙΜΙΑ' ΜΑΝΔΡΑ	1/1/2011
154	ΟΙΚΟΠΕΔΟ 1780 ΤΜ ΓΙΑΝΝΟΥΛΗ	1/1/2011	373	ΑΓΡΟΣ 135 Θ ΜΑΝΔΡΑ ΧΕΡΣΟΛΙΒΑΔΟ ΜΕΡΙΑΣ ΚΑΛΛΙΕΡΓΗΣΙΜΟ	1/1/2011
155	ΟΙΚΟΠΕΔΟ 1780 ΤΜ ΓΙΑΝΝΟΥΛΗ	1/1/2011	374	ΜΑΝΔΡΑ	1/1/2011
156	ΟΙΚΟΠΕΔΟ 887,85 ΤΜ ΓΙΑΝΝΟΥΛΗ	1/1/2011	375	ΓΗΠΕΔΟ-ΑΠΟΔΥΤΗΡΙΑ ΜΑΝΔΡΑ ΣΧΟΛΙΚΟΣ ΚΛΗΡΟΣ ΘΕΣΗ 'ΜΑΥΡΟΪΑ'	1/1/2011
157	ΟΙΚΟΠΕΔΟ 1495,19 ΤΜ ΓΙΑΝΝΟΥΛΗ	1/1/2011	376	ΜΑΝΔΡΑ ΣΧΟΛΙΚΟΣ ΚΛΗΡΟΣ ΘΕΣΗ 'ΝΤΑΙΚΟ'	1/1/2011
158	ΟΙΚΟΠΕΔΟ 907,08 ΤΜ ΓΙΑΝΝΟΥΛΗ	1/1/2011	377	ΚΑΛΛΙΕΡΓΗΣΙΜΟ ΡΑΧΟΥΛΑ ΚΟΙΝΗ ΒΟΣΚΗ 731625 ΤΜ	1/1/2011
159	ΔΗΜΑΡΧΕΙΟ 273,30 ΤΜ ΓΙΑΝΝΟΥΛΗ	1/1/2011	378	ΚΑΛΛΙΕΡΓΗΣΙΜΟ ΡΑΧΟΥΛΑ	1/1/2011
160	ΚΕΝΤΡΟ ΥΓΕΙΑΣ 2121,50 ΤΜ ΓΙΑΝΝΟΥΛΗ	1/1/2011	379	ΚΟΙΝΗ ΒΟΣΚΗ 424000 ΤΜ ΡΑΧΟΥΛΑ ΚΟΙΝΗ ΒΟΣΚΗ ΘΕΣΗ 'ΑΛΕΠΟΥΛΙΑ'	1/1/2011
161	ΟΙΚΟΠΕΔΟ 1856 ΤΜ ΓΙΑΝΝΟΥΛΗ	1/1/2011	380	ΚΑΛΛΙΕΡΓΗΣΙΜΟ ΡΑΧΟΥΛΑ	1/1/2011
162	(ΠΑΛΑΙΟ ΚΟΙΝΟΤΙΚΟ ΚΑΤΑΣΤΗΜΑ) ΚΑΠΗ - ΠΛΑΤΕΙΑ 2733,05 ΤΜ ΓΙΑΝΝΟΥΛΗ	1/1/2011	381	ΚΟΙΝΗ ΒΟΣΚΗ ΘΕΣΗ 'ΜΟΥΤΣΟΝΟ' 71250 ΤΜ ΚΑΛΛΙΕΡΓΗΣΙΜΟ ΡΑΧΟΥΛΑ	1/1/2011
163	ΚΟΙΝΟΤΙΚΟ ΚΑΤΑΣΤΗΜΑ 348,75 ΤΜ ΦΑΛΑΝΗ	1/1/2011	382	ΧΕΡΣΟ ΚΟΙΝΟ 5500 ΤΜ ΚΑΛΛΙΕΡΓΗΣΙΜΟ ΡΑΧΟΥΛΑ	1/1/2011
164	ΑΓΡΟΤΙΚΟ ΙΑΤΡΕΙΟ 333,92 ΤΜ ΦΑΛΑΝΗ	1/1/2011	383	ΧΕΡΣΟ ΚΟΙΝΟ 1000 ΤΜ ΚΑΛΛΙΕΡΓΗΣΙΜΟ ΡΑΧΟΥΛΑ	1/1/2011
165	ΓΗΠΕΔΟ 7924,47 ΤΜ ΔΑΣΟΧΩΡΙ	1/1/2011	384	ΧΕΡΣΟ ΚΟΙΝΟ 8625 ΤΜ ΚΑΛΛΙΕΡΓΗΣΙΜΟ ΡΑΧΟΥΛΑ	1/1/2011
166	ΠΕΡΙΦΕΡΕΙΑΚΗ ΖΩΝΗ 118880 ΤΜ ΔΑΣΟΧΩΡΙ	1/1/2011	385	ΧΕΡΣΟ ΚΟΙΝΟ ΘΕΣΗ 'ΝΕΡΑΤΖΟΥΛΑ' ΚΑΛΛΙΕΡΓΗΣΙΜΟ ΡΑΧΟΥΛΑ	1/1/2011
167	ΚΟΙΝΟΤΙΚΟ ΚΑΤΑΣΤΗΜΑ ΑΜΥΓΔΑΛΕΑΣ	1/1/2011	386	ΧΕΡΣΟ ΚΟΙΝΟ 16000 ΤΜ ΡΑΧΟΥΛΑ ΧΕΡΣΟ ΚΟΙΝΟ 2500 ΤΜ ΚΑΛΛΙΕΡΓΗΣΙΜΟ	1/1/2011
168	ΑΛΩΝΙΑ-ΠΕΡΙΜΕΤΡΙΚΗ ΖΩΝΗ ΑΜΥΓΔΑΛΕΑ	1/1/2011	387	ΡΑΧΟΥΛΑ ΧΕΡΣΟ ΚΟΙΝΟ ΘΕΣΗ 'ΜΟΥΤΣΟΝΟ'	1/1/2011
169	ΟΙΚΟΠΕΔΟ (18Γ) 13000 ΤΜ ΑΜΥΓΔΑΛΕΑΣ	1/1/2011	388	11750 ΤΜ ΚΑΛΛΙΕΡΓΗΣΙΜΟ ΡΑΧΟΥΛΑ	1/1/2011
170	ΠΕΡΙΦΕΡΕΙΑΚΗ ΖΩΝΗ ΑΡΓΥΡΟΜΥΛΟΙ	1/1/2011	389	ΧΕΡΣΟ ΚΟΙΝΟ 12500 ΤΜ ΡΑΧΟΥΛΑ	1/1/2011
171	ΝΕΚΡΟΤΑΦΕΙΟ ΑΡΓΥΡΟΜΥΛΟΙ	1/1/2011	390	ΧΕΡΣΟ ΚΟΙΝΟ 4375 ΤΜ ΡΑΧΟΥΛΑ	1/1/2011
172	ΟΙΚΟΠΕΔΟ ΑΧΡΗΣΤΑ ΕΛΕΥΘΕΡΑΙ	1/1/2011	391	ΛΙΒΑΔΙ ΘΕΣΗ 'ΛΙΒΑΔΙ' ΡΑΧΟΥΛΑ ΛΙΒΑΔΙ ΘΕΣΗ 'ΛΙΒΑΔΙ' ΚΑΛΛΙΕΡΓΗΣΙΜΟ	1/1/2011
173	ΝΕΚΡΟΤΑΦΕΙΟ ΕΛΕΥΘΕΡΑΙ	1/1/2011	392	ΡΑΧΟΥΛΑ	1/1/2011
174	ΟΙΚΟΠΕΔΟ ΘΕΣΗ 'ΜΕΡΙΑΣ' ΕΛΕΥΘΕΡΑΙ	1/1/2011		ΑΓΡΟΙ - (ΣΧΟΛΕΙΟ) ΑΓΡΟΤΕΜΑΧΙΟ Ν'ΕΟ ΔΗΜΟΤΙΚΟ	
175	ΟΙΚΟΠΕΔΟ (ΚΟΙΝ.ΚΑΤΑΣΤ.) 360 ΤΜ ΚΑΣΤΡΟ	1/1/2011	393	ΣΧΟΛΕΙΟ 4448,09 ΤΜ ΦΑΛΑΝΗ ΓΥΜΝΑΣΙΟ - ΛΥΚΕΙΟ 17738,30 ΤΜ	1/1/2011
176	ΟΙΚΟΠΕΔΟ (ΚΟΙΝ.ΚΑΤΑΣΤ.) 629 ΤΜ ΚΑΣΤΡΟ	1/1/2011	394	ΦΑΛΑΝΗ ΣΧΟΛΙΚΟΣ ΚΛΗΡΟΣ 2777 ΤΜ	1/1/2011
177	ΟΙΚΟΠΕΔΟ (ΚΟΙΝ.ΚΑΤΑΣΤ.) 548 ΤΜ ΚΑΣΤΡΟ	1/1/2011	395	ΑΜΥΓΔΑΛΕΑΣ	1/1/2011
178	ΟΙΚΟΠΕΔΟ (ΚΟΙΝ.ΚΑΤΑΣΤ.) 513 ΤΜ ΚΑΣΤΡΟ	1/1/2011		ΛΑΤΟΜΕΙΑ	
179	ΟΙΚΟΠΕΔΟ (ΚΟΙΝ.ΚΑΤΑΣΤ.) 503 ΤΜ ΚΑΣΤΡΟ	1/1/2011	396	ΛΑΤΟΜΕΙΟ ΧΕΡΣΟΛΙΒΑΔΟ Θέση ""ΠΑΛΑΙΟΚΛΗΣΙ"" ΑΜΥΓΔΑΛΕΑΣ ΛΑΤΟΜΕΙΟ ΘΕΣΗ 'ΚΑΖΑΡΜΑ'	1/1/2011
180	ΧΩΡΟΣ ΠΡΑΣΙΝΟΥ 180 ΤΜ ΚΑΣΤΡΟ	1/1/2011	397	ΚΟΥΤΣΟΧΕΡΟ	1/1/2011
181	ΧΩΡΟΣ ΠΡΑΣΙΝΟΥ 525 ΤΜ ΚΑΣΤΡΟ	1/1/2011			
182	ΠΕΡΙΦΕΡΕΙΑΚΗ ΖΩΝΗ ΚΑΣΤΡΟ	1/1/2011			
183	ΟΙΚΟΠΕΔΟ ΧΕΡΣΟΛΙΒΑΔΟ 9500 ΤΜ ΚΑΣΤΡΟ	1/1/2011			
184	ΚΟΙΝΟΤΙΚΟ ΚΑΤΑΣΤΗΜΑ ΚΟΙΛΑΔΑ	1/1/2011			
185	ΠΗΓΑΔΙΑ	1/1/2011			
186	ΟΙΚΟΠΕΔΟ - ΑΙΘΟΥΣΑ ΠΟΛΛΑΠΛΩΝ ΚΟΙΛΑΔΑ	1/1/2011			
187	ΟΙΚΟΠΕΔΟ 26000 ΤΜ ΚΟΙΛΑΔΑ	1/1/2011			
188	ΟΙΚΟΠΕΔΟ (ΣΧΟΛΙΚΗ ΕΦΟΡΙΑ) ΚΟΥΤΣΟΧΕΡΟ	1/1/2011			
189	ΚΟΙΝΟΤΙΚΟ ΚΑΤΑΣΤΗΜΑ ΚΟΥΤΣΟΧΕΡΟ	1/1/2011			
190	ΝΕΚΡΟΤΑΦΕΙΟ ΚΟΥΤΣΟΧΕΡΟ	1/1/2011			
191	ΠΕΡΙΦΕΡΕΙΑΚΗ ΖΩΝΗ	1/1/2011			

192	ΚΑΤΑΣΤΗΜΑ ΚΟΥΤΣΟΧΕΡΟ (ΣΠΙΤΙ ΙΕΡΕΑ)	1/1/2011		
193	ΟΙΚΟΠΕΔΟ ΣΧΟΛΙΚΗ ΕΦΟΡΕΙΑ ΚΟΥΤΣΟΧΕΡΟ	1/1/2011		
	ΟΙΚΟΠΕΔΟ (ΛΙΒΑΔΙ ΚΟΙΝΟ) 35000 ΤΜ			
194	ΚΟΥΤΣΟΧΕΡΟ	1/1/2011		
195	ΓΗΠΕΔΟ-ΑΠΟΔΥΤΗΡΙΑ 7500 ΤΜ ΚΟΥΤΣΟΧΕΡΟ	1/1/2011		
196	ΟΙΚΟΠΕΔΟ ΚΟΙΝΟΤΙΚΟ 263 ΤΜ ΛΟΥΤΡΟ	1/1/2011		
197	ΟΙΚΟΠΕΔΟ ΚΟΙΝΟΤΙΚΟ 262 ΤΜ ΛΟΥΤΡΟ	1/1/2011		
198	ΟΙΚΟΠΕΔΟ ΚΟΙΝΟΤΙΚΟ 262 Τ.Μ. ΛΟΥΤΡΟ	1/1/2011		
199	ΟΙΚΟΠΕΔΟ ΚΟΙΝΟΤΙΚΟ 263 Τ.Μ. ΛΟΥΤΡΟ	1/1/2011		
200	ΚΟΙΝΟΤΙΚΟ ΘΕΣΗ 'ΓΙΑΜΑΤΣΙ' 1365 ΤΜ ΛΟΥΤΡΟ	1/1/2011		
201	ΚΟΙΝΟΤΙΚΟ ΘΕΣΗ 'ΓΙΑΜΑΤΣΙ' 1999 ΤΜ ΛΟΥΤΡΟ	1/1/2011		
202	ΚΟΙΝΟΤΙΚΟ ΘΕΣΗ 'ΓΙΑΜΑΤΣΙ' 2117 ΤΜ ΛΟΥΤΡΟ	1/1/2011		
203	ΚΟΙΝΟΤΙΚΟ ΘΕΣΗ 'ΓΙΑΜΑΤΣΙ' 2088 ΤΜ ΛΟΥΤΡΟ	1/1/2011		
204	ΚΟΙΝΟΤΙΚΟ ΘΕΣΗ 'ΓΙΑΜΑΤΣΙ' 2250 ΤΜ ΛΟΥΤΡΟ	1/1/2011		
205	ΚΟΙΝΟΤΙΚΟ ΘΕΣΗ 'ΓΙΑΜΑΤΣΙ' 1718 ΤΜ ΛΟΥΤΡΟ	1/1/2011		
206	ΚΟΙΝΟΤΙΚΟ ΘΕΣΗ 'ΓΙΑΜΑΤΣΙ' 2040 ΤΜ ΛΟΥΤΡΟ	1/1/2011		
207	ΚΟΙΝΟΤΙΚΟ ΘΕΣΗ 'ΓΙΑΜΑΤΣΙ' 1686 ΤΜ ΛΟΥΤΡΟ	1/1/2011		
208	ΚΟΙΝΟΤΙΚΟ ΘΕΣΗ 'ΓΙΑΜΑΤΣΙ' 1779 ΤΜ ΛΟΥΤΡΟ	1/1/2011		
209	ΓΕΦΥΡΟΠΛΑΣΤΙΓΓΑ ΛΟΥΤΡΟ	1/1/2011		
210	ΚΟΙΝΟΤΙΚΟ ΚΑΤΑΣΤΗΜΑ ΛΟΥΤΡΟ	1/1/2011		
211	ΝΕΚΡΟΤΑΦΕΙΟ ΛΟΥΤΡΟ	1/1/2011		
212	ΚΟΙΝΟΤΙΚΟ ΚΑΤΑΣΤΗΜΑ ΜΑΝΔΡΑ	1/1/2011		
213	ΟΙΚΟΠΕΔΟ ΑΛΣΟΣ ΜΑΝΔΡΑ	1/1/2011		
214	ΧΩΡΟΣ ΠΡΑΣΙΝΟΥ ΜΑΝΔΡΑ	1/1/2011		
215	ΖΩΝΗ ΣΥΝΟΙΚΙΣΜΟΥ ΜΑΝΔΡΑ	1/1/2011		
216	ΙΕΡΟΣ ΝΑΟΣ ΠΡΟΦΗΤΗ ΗΛΙΑ 50% ΜΑΝΔΡΑ	1/1/2011		
217	ΝΕΚΡΟΤΑΦΕΙΟ ΜΑΝΔΡΑ	1/1/2011		
218	ΠΕΡΙΦΕΡΕΙΑΚΗ ΖΩΝΗ ΡΑΧΟΥΛΑ	1/1/2011		
219	ΝΕΚΡΟΤΑΦΕΙΟ ΡΑΧΟΥΛΑ	1/1/2011		

Πίνακας Π-2 Απόσπασμα μητρώου παγίων – ΚΤΙΡΙΑ-ΕΓΚΑΤΑΣΤΑΣΕΙΣ ΚΤΙΡΙΩΝ –ΚΤΙΡΙΑ ΣΧΟΛΕΙΩΝ- ΛΟΙΠΑ ΤΕΧΝΙΚΑ ΕΡΓΑ

α/α	Περιγραφή Παγίου	Ημ/νία Αρχικής Κτήσης	α/α	Περιγραφή Παγίου	Ημ/νία Αρχικής Κτήσης
	<b>ΚΤΙΡΙΑ-ΕΓΚΑΤΑΣΤΑΣΕΙΣ ΚΤΙΡΙΩΝ</b>			<b>ΚΤΙΡΙΑ ΣΧΟΛΕΙΩΝ</b>	
1	ΔΗΜΟΤΙΚΟ ΑΜΑΞΟΣΤΑΣΙΟ ΓΙΑΝΝΟΥΛΗΣ ΚΤΙΡΙΟ ΚΑΠΗ-ΓΡΑΦΕΙΑ ΟΠΙΣΘΕΝ ΚΤΕΛ ΑΠΟ ΑΝΤΙΠΑΡΟΧΗ	31/12/2011	112	1ο ΝΗΠΙΑΓΩΓΕΙΟ	31/12/2009
2	ΜΥΛΟΣ (ΤΑΒΕΡΝΑ ΘΕΡ.ΚΙΝ/ΦΟΥ)	31/12/2011	113	21ο ΝΗΠΙΑΓΩΓΕΙΟ	31/12/2009
3	ΜΥΛΟΣ ΠΑΠΠΑ (ΚΕΝΤΡΙΚΟ ΚΤΙΡΙΟ)	2/1/2012	114	1ο ΔΗΜΟΤΙΚΟ ΣΧΟΛΕΙΟ	31/12/2009
4	ΔΗΜΟΤΙΚΟ ΑΜΑΞΟΣΤΑΣΙΟ (ΠΑΛΑΙΟ)	1/1/1930	115	2ο ΔΗΜΟΤΙΚΟ ΣΧΟΛΕΙΟ	31/12/2009
5	ΔΗΜΑΡΧΕΙΟ (ΙΩΝΟΣ ΔΡΑΓΟΥΜΗ 1)	1/1/1965	116	3ο ΔΗΜΟΤΙΚΟ ΣΧΟΛΕΙΟ	31/12/2009
6	ΠΑΙΔΙΚΟΣ ΣΤΑΘΜΟΣ (ΑΙΟΛΟΥ 2 )	1/1/1970	117	4ο ΔΗΜΟΤΙΚΟ ΣΧΟΛΕΙΟ	31/12/2009
7	ΚΑΤΑΣΤΗΜΑ (ΠΑΛΑΙΟΛΟΓΟΥ ΚΑΙ Ν.ΦΩΚΑ 1)	1/1/1981	118	5ο ΔΗΜΟΤΙΚΟ ΣΧΟΛΕΙΟ	31/12/2009
8	ΥΠΟΓΕΙΟ Υ5 (ΠΑΛΑΙΟΛΟΓΟΥ ΚΑΙ Ν.ΦΩΚΑ 1)	1/1/1982	119	6ο ΔΗΜΟΤΙΚΟ ΣΧΟΛΕΙΟ	31/12/2009
9	ΧΑΤΖΗΓΙΑΝΝΕΙΟ (ΡΟΥΣΒΕΛΤ)	1/1/1982	120	7ο ΔΗΜΟΤΙΚΟ ΣΧΟΛΕΙΟ (I)	31/12/2009
10	ΑΛΚΑΖΑΡ (ΑΝΑΨΥΚΤΗΡΙΟ)	1/1/1985	121	7ο ΔΗΜΟΤΙΚΟ ΣΧΟΛΕΙΟ (II)	31/12/2009
11	ΑΝΑΨΥΚΤΗΡΙΟ ΑΙΣΘΗΤΙΚΟΥ ΑΛΣΟΥΣ	1/1/1985	122	9ο ΔΗΜΟΤΙΚΟ ΣΧΟΛΕΙΟ	31/12/2009
12	ΔΙΑΜΕΡΙΣΜΑ (Ν.ΦΩΚΑ 1)	1/1/1985	123	10ο ΔΗΜΟΤΙΚΟ ΣΧΟΛΕΙΟ	31/12/2009
13	ΑΛΚΑΖΑΡ (ΑΝΑΨΥΚΤ. ΜΙΝΙ GOLF)	1/1/1985	124	11ο ΔΗΜΟΤΙΚΟ ΣΧΟΛΕΙΟ (I)	31/12/2009
14		1/1/1986	125	11ο ΔΗΜΟΤΙΚΟ ΣΧΟΛΕΙΟ (II)	31/12/2009

15	ΑΝΑΨΥΚΤΗΡΙΟ ΑΓΙΟΥ ΑΝΤΩΝΙΟΥ	1/1/1986	126	12ο ΔΗΜΟΤΙΚΟ ΣΧΟΛΕΙΟ	31/12/2009
16	ΓΡΑΦΕΙΑ-ΑΠΟΘΗΚΕΣ ΣΤΟ ΦΥΤΩΡΙΟ (ΝΕΑΠΟΛΗ)	1/1/1986	127	13ο ΔΗΜΟΤΙΚΟ ΣΧΟΛΕΙΟ	31/12/2009
17	ΠΑΙΔΙΚΟΣ ΣΤΑΘΜΟΣ( ΕΛΕΥΘΕΡΙΑΣ)	1/1/1986	128	14ο ΔΗΜΟΤΙΚΟ ΣΧΟΛΕΙΟ	31/12/2009
18	ΠΑΙΔΙΚΟΣ ΣΤΑΘΜΟΣ (ΣΚΟΥΦΑ 21)	1/1/1986	129	15ο ΔΗΜΟΤΙΚΟ ΣΧΟΛΕΙΟ (Ι)	31/12/2009
19	ΚΑΤΑΣΤΗΜΑ (ΠΛΑΤΕΙΑ ΟΣΕ)	1/1/1987	130	15ο ΔΗΜΟΤΙΚΟ ΣΧΟΛΕΙΟ (ΙΙ)	31/12/2009
20	ΥΠΟΓΕΙΟ Υ7 (ΠΑΛΑΙΟΛΟΓΟΥ ΚΑΙ Ν.ΦΩΚΑ 1)	1/1/1987	131	16ο ΔΗΜΟΤΙΚΟ ΣΧΟΛΕΙΟ	31/12/2009
21	ΑΘΛΗΤΙΚΟ ΚΕΝΤΡΟ (ΝΕΑΠΟΛΗΣ ΑΠΟΔΥΤΗΡΙΑ)	1/1/1988	132	17ο ΔΗΜΟΤΙΚΟ ΣΧΟΛΕΙΟ	31/12/2009
22	ΜΥΛΟΣ ΠΑΠΠΑ (ΠΕΡΙΜΕΤΡΙΚΟ ΚΤΙΡΙΟ-ΘΕΑΤΡΟ)	1/1/1989	133	18ο ΔΗΜΟΤΙΚΟ ΣΧΟΛΕΙΟ	31/12/2009
23	ΠΑΙΔΙΚΟΣ ΣΤΑΘΜΟΣ( ΚΑΝΤΩΝΙΑ-ΝΕΑΠΟΛΗ)	1/1/1989	134	19ο ΔΗΜΟΤΙΚΟ ΣΧΟΛΕΙΟ (Ι)	31/12/2009
24	ΑΘΛΗΤΙΚΟ ΚΕΝΤΡΟ (ΑΝΘΟΥΠΟΛΗΣ- ΑΠΟΔΥΤΗΡΙΑ)	1/1/1992	135	19ο ΔΗΜΟΤΙΚΟ ΣΧΟΛΕΙΟ (ΙΙ)	31/12/2009
25	ΑΝΑΨΥΚΤΗΡΙΟ ΦΡΟΥΡΙΟΥ	1/1/1995	136	20ο ΔΗΜΟΤΙΚΟ ΣΧΟΛΕΙΟ (Ι)	31/12/2009
26	ΑΙΘΟΥΣΕΣ ΝΕΟΥ ΚΟΙΜΗΤΗΡΙΟΥ	1/1/1995	137	20ο ΔΗΜΟΤΙΚΟ ΣΧΟΛΕΙΟ (ΙΙ)	31/12/2009
27	ΙΣΟΓΕΙΟΣ ΟΙΚΙΑ (ΠΑΛΑΙΟΛΟΓΟΥ 12)	1/1/1995	138	21ο ΔΗΜΟΤΙΚΟ ΣΧΟΛΕΙΟ	31/12/2009
28	ΔΗΜΑΡΧΕΙΟ Δ' ΟΡΟΦΟΣ -ΠΡΟΣΘΗΚΗ	1/1/1995	139	22ο ΔΗΜΟΤΙΚΟ ΣΧΟΛΕΙΟ	31/12/2009
29	ΠΑΙΔΙΚΟΣ ΣΤΑΘΜΟΣ( ΡΟΥΣΒΕΛΤ)	1/1/1995	140	23ο ΔΗΜΟΤΙΚΟ ΣΧΟΛΕΙΟ	31/12/2009
30	ΠΑΙΔΙΚΟΣ ΣΤΑΘΜΟΣ( ΠΑΛΑΙΟΛΟΓΟΥ)	1/1/1996	141	25ο ΔΗΜΟΤΙΚΟ ΣΧΟΛΕΙΟ	31/12/2009
31	ΠΑΙΔΙΚΟΣ ΣΤΑΘΜΟΣ (ΔΩΡΕΑ ΛΑΣΚΑΡΗ)- ΚΑΡΑΓΑΤΣΗ 7	1/1/1996	142	26ο ΔΗΜΟΤΙΚΟ ΣΧΟΛΕΙΟ	31/12/2009
32	ΚΤΙΡΙΑ ΧΥΤΑ	1/1/1997	143	27ο ΔΗΜΟΤΙΚΟ ΣΧΟΛΕΙΟ	31/12/2009
33	ΚΑΠΗ Ν. ΣΜΥΡΝΗΣ	1/1/1997	144	31ο ΔΗΜΟΤΙΚΟ ΣΧΟΛΕΙΟ	31/12/2009
34	ΠΑΙΔΙΚΟΣ ΣΤΑΘΜΟΣ (ΙΠΠΟΚΡΑΤΗ)	1/1/1999	145	42ο ΔΗΜΟΤΙΚΟ ΣΧΟΛΕΙΟ (Ι)	31/12/2009
35	ΜΥΛΟΣ ΠΑΠΠΑ (ΚΙΝΗΜΑΤΟΓΡΑΦΟΣ)	1/1/2000	146	42ο ΔΗΜΟΤΙΚΟ ΣΧΟΛΕΙΟ (ΙΙ)	31/12/2009
36	ΔΙΑΜΟΡΦΩΜΕΝΟ ΚΤΙΡΙΟ ΠΑΛΑΙΩΝ ΣΦΑΓΕΙΩΝ	1/1/2000	147	1ο ΓΥΜΝΑΣΙΟ & ΛΥΚΕΙΟ (Ι)	31/12/2009
37	ΠΟΛΙΤΙΣΤΙΚΟ ΚΕΝΤΡΟ ΖΙΑΖΙΑ	1/1/2000	148	1ο ΓΥΜΝΑΣΙΟ & ΛΥΚΕΙΟ (ΙΙ)	31/12/2009
38	ΙΕΡΟΣ ΝΑΟΣ ΝΕΟΥ ΚΟΙΜΗΤΗΡΙΟΥ ΛΑΡΙΣΑΣ	31/12/2003	149	2ο ΓΥΜΝΑΣΙΟ & ΛΥΚΕΙΟ	31/12/2009
39	ΔΗΜΟΤΙΚΟ ΚΥΝΟΚΟΜΕΙΟ	31/12/2003	150	3ο ΓΥΜΝΑΣΙΟ & ΛΥΚΕΙΟ	31/12/2009
40	ΔΗΜΟΤΙΚΗ ΠΙΝΑΚΟΘΗΚΗ	31/12/2003	151	4ο ΓΥΜΝΑΣΙΟ & ΛΥΚΕΙΟ (Ι)	31/12/2009
41	ΚΤΙΡΙΟ ΔΗΜ/ΚΩΝ ΥΠΗΡΕΣΙΩΝ ΡΟΥΣΒΕΛΤ	2/1/2004	152	4ο ΓΥΜΝΑΣΙΟ & ΛΥΚΕΙΟ (ΙΙ)	31/12/2009
42	ΟΙΚΙΑ ΤΣΙΤΣΑ Ο.Τ 788-ΠΑΠΑΝΑΣΤΑΣΙΟΥ 117 (ΔΩΡΕΑ ΤΣΙΤΣΑ) (68,75% ΙΔΙΟΚΤΗΣΙΑΣ)	12/11/2004	153	4ο ΓΥΜΝΑΣΙΟ & ΛΥΚΕΙΟ (ΙΙΙ)	31/12/2009
43	ΑΘΛΗΤΙΚΟ ΚΕΝΤΡΟ (ΚΟΥΚΟΛΙΤΣΙΟΥ-ΜΟΥΣΙΑΡΗ ΑΠΟΔΥΤΗΡΙΑ)	31/12/2004	154	5ο ΓΥΜΝΑΣΙΟ & ΛΥΚΕΙΟ (Ι)	31/12/2009
44	ΑΠΟΔΥΤΗΡΙΑ & ΦΥΣ/Ο Α.Κ. (ΚΟΥΚΟΛ-ΜΟΥΣΙΑΡΗ)	31/12/2004	155	5ο ΓΥΜΝΑΣΙΟ & ΛΥΚΕΙΟ (ΙΙ)	31/12/2009
45	ΠΟΛΙΤΙΣΤΙΚΟ ΚΕΝΤΡΟ ΤΕΡΨΙΘΕΑΣ	31/12/2005	156	6ο ΓΥΜΝΑΣΙΟ & ΛΥΚΕΙΟ	31/12/2009
46	6ος ΠΑΙΔΙΚΟΣ ΣΤΑΘΜΟΣ ΛΑΡΙΣΑΣ	31/12/2005	157	7ο ΓΥΜΝΑΣΙΟ	31/12/2009
47	ΚΤΙΡΙΟ ΠΟΛΛΑΠΛΩΝ ΧΡΗΣΕΩΝ ΣΤΗ ΦΙΛΙΠΠΟΥΠΟΛΗ	31/12/2005	158	8ο ΓΥΜΝΑΣΙΟ	31/12/2009
48	ΠΑΙΔΙΚΟΣ ΣΤΑΘΜΟΣ ΝΕΑΣ ΣΜΥΡΝΗΣ	31/12/2007	159	10ο ΓΥΜΝΑΣΙΟ (Ι)	31/12/2009
49	ΠΑΙΔΙΚΟΣ ΣΤΑΘΜΟΣ - ΣΥΝΟΙΚΙΑ ΣΤΑΘΜΟΥ	31/12/2007	160	10ο ΓΥΜΝΑΣΙΟ (ΙΙ)	31/12/2009
50	ΚΑΠΗ ΑΓΙΟΥ ΑΘΑΝΑΣΙΟΥ	31/12/2007	161	12ο ΓΥΜΝΑΣΙΟ & 8ο ΛΥΚΕΙΟ	31/12/2009
51	ΠΑΙΔΙΚΟΣ ΣΤΑΘΜΟΣ ΜΙΑΟΥΛΗ	31/12/2007	162	13ο ΓΥΜΝΑΣΙΟ	31/12/2009
52	ΚΤΙΡΙΟ ΠΑΙΔΙΚΗΣ ΜΕΡΙΜΝΑΣ	31/12/2007	163	6/Θ ΕΙΔΙΚΟ ΔΗΜΟΤΙΚΟ ΣΧΟΛΕΙΟ	31/12/2009
53	ΥΠΟΓΕΙΟ ΠΑΡΚΙΝΓΚ ΟΥΛΑ ( ΚΟΣΤΟΣ ΕΚΤΑΚΤΩΝ ΕΡΓΑΣΙΩΝ )	31/12/2007	164	ΜΟΥΣΙΚΟ ΓΥΜΝΑΣΙΟ & ΛΥΚΕΙΟ	31/12/2009
54	ΥΠΟΓΕΙΟΣ ΣΤΑΘΜΟΣ ΑΥΤ/ΤΩΝ ΠΛΑΤ.Ν.ΑΓΟΡΑΣ- ΛΑΟΥ	2/1/2008	165	1ο ΕΠΑΛ	31/12/2009
55	ΠΑΙΔΙΚΟΣ ΣΤΑΘΜΟΣ ΝΕΑΠΟΛΗΣ (ΔΩΡΕΑ ΡΟΥΠΑΚΙΑ)	31/12/2008	166	7ο ΕΠΑΛ	31/12/2009
56	ΚΤΙΡΙΟ ΜΠΕΖΕΣΤΕΝΙ	31/12/2008	167	ΔΗΜΟΤΙΚΟ ΣΧΟΛΕΙΟ ΚΟΥΛΟΥΡΙΟΥ	31/12/2009
57	ΟΙΚΙΑ ΤΣΙΤΣΑ Ο.Τ 788-ΠΑΠΑΝΑΣΤΑΣΙΟΥ 117 (ΔΩΡΕΑ ΤΣΙΤΣΑ) (10,41% ΙΔΙΟΚΤΗΣΙΑΣ)	15/5/2009	168	ΔΗΜΟΤΙΚΟ ΣΧΟΛΕΙΟ ΤΕΡΨΙΘΕΑΣ	31/12/2009
58	ΝΕΟ ΔΗΜΟΤΙΚΟ ΑΜΑΞΟΣΤΑΣΙΟ	31/12/2009	169	1ο ΔΗΜΟΤΙΚΟ ΣΧΟΛΕΙΟ ΓΙΑΝΝΟΥΛΗ 1378 ΤΜ ΓΙΑΝΝΟΥΛΗ	1/1/2002
59	ΚΤΙΡΙΟ ΔΟΜΩΝ ΠΡΟΝΟΙΑΣ ΣΤΟΥΣ ΑΜΠΕΛΟΚΗΠΟΥΣ	31/12/2009	170	2ο ΔΗΜΟΤΙΚΟ-ΝΗΠΙΑΓΩΓΕΙΟ - 1ο ΓΥΜΝΑΣΙΟ - ΛΥΚΕΙΟ 5520 ΤΜ ΓΙΑΝΝΟΥΛΗ	1/1/2002
60	ΠΑΙΔΙΚΟΣ ΣΤΑΘΜΟΣ ΣΤΗ ΣΥΝΟΙΚΙΑ ΛΑΧΑΝΟΚΗΠΩΝ	31/12/2009	171	ΔΗΜΟΤΙΚΟ ΣΧΟΛΕΙΟ 1807,45 ΤΜ ΦΑΛΛΑΝΗ	1/1/2002

61	ΓΡΑΦΕΙΑ ΑΜΕΑ	31/12/2009	172	ΣΧΟΛΕΙΟ ΔΗΜΟΤΙΚΟ 264,33 ΤΜ ΔΑΣΟΧΩΡΙ	1/1/2002
62	ΠΑΙΔΙΚΟΣ ΣΤΑΘΜΟΣ ΑΓΙΟΥ ΓΕΩΡΓΙΟΥ ΤΟΥΜΠΑΣ	31/12/2010	173	ΓΥΜΝΑΣΙΟ - ΛΥΚΕΙΟ 967 ΤΜ ΦΑΛΑΝΗ	1/1/2011
63	ΒΡΕΦΟΝΗΠΙΑΚΟΣ ΣΤΑΘΜΟΣ ΑΓΙΟΥ ΘΩΜΑ	31/12/2010	174	ΣΧΟΛΕΙΟ ΑΜΥΓΔΑΛΕΑΣ	1/1/2011
64	ΟΣΤΕΟΦΥΛΑΚΙΟ ΑΠΟ ΔΕΤΠΟΛ	15/4/2012	175	ΣΧΟΛΕΙΟ ΑΡΓΥΡΟΜΥΛΟΙ	1/1/2011
65	ΚΟΣΤΟΣ ΠΑΙΔΙΚΟΥ ΙΠΠΟΚΡΑΤΗ ΑΠΟ ΔΕΤΠΟΛ ΓΡΑΦΕΙΟ ΥΔΡΕΥΣΗΣ - ΤΑΧΥΔΡΟΜΙΚΟ	15/4/2012	176	ΣΧΟΛΕΙΟ ΕΛΕΥΘΕΡΑΙ	1/1/2011
66	ΠΡΑΚΤΟΡΕΙΟ -ΓΡΑΦΕΙΟ ΚΑΘΑΡΙΟΤΗΤΑΣ 80 ΤΜ ΠΑΙΔΙΚΟΣ ΣΤΑΘΜΟΣ "ΖΟΝΤΑ" 250 ΤΜ	1/1/2002	113	ΣΧΟΛΕΙΟ ΚΑΣΤΡΟ	1/1/2011
67	ΓΙΑΝΝΟΥΛΗ	1/1/2002	114	ΣΧΟΛΕΙΟ ΝΗΠΙΑΓΩΓΕΙΟ- ΔΗΜΟΤΙΚΟ- ΓΥΜΝΑΣΙΟ ΚΟΙΛΑΔΑ	1/1/2011
68	ΔΗΜΑΡΧΕΙΟ 217,32 ΤΜ ΓΙΑΝΝΟΥΛΗ	1/1/2002	115	ΣΧΟΛΕΙΟ ΚΟΥΤΣΟΧΕΡΟ	1/1/2011
69	ΔΗΜΑΡΧΕΙΟ 174,32 ΤΜ ΓΙΑΝΝΟΥΛΗ (ΠΑΛΑΙΟ ΚΟΙΝΟΤΙΚΟ ΚΑΤΑΣΤΗΜΑ) ΚΑΠΗ 50 ΤΜ	1/1/2002	116	ΣΧΟΛΕΙΟ ΛΟΥΤΡΟ	1/1/2011
70	ΓΙΑΝΝΟΥΛΗ	1/1/2002	117	ΣΧΟΛΕΙΟ ΜΑΝΔΡΑ	1/1/2011
71	ΚΤΙΣΜΑ 126,50 ΤΜ ΓΙΑΝΝΟΥΛΗ	1/1/2002	118	ΣΧΟΛΕΙΟ ΡΑΧΟΥΛΑ	1/1/2011
72	ΚΤΙΣΜΑ 124,72 ΤΜ ΓΙΑΝΝΟΥΛΗ	1/1/2002		<b>ΛΟΙΠΑ ΤΕΧΝ.ΕΡΓΑ</b>	
73	ΚΤΙΣΜΑ 279,40 ΤΜ ΓΙΑΝΝΟΥΛΗ	1/1/2002	119	ΒΡΕΦΟΝΗΠΙΑΚΟΣ ΣΤΑΘΜΟΣ Ν.ΠΟΛΙΤΕΙΑΣ	30/12/2013
74	ΚΤΙΣΜΑ 227,53 ΤΜ ΓΙΑΝΝΟΥΛΗ	1/1/2002	120	ΚΑΠΗ ΚΟΥΛΟΥΡΙΟΥ ΑΝΑΣΤΗΛΩΣΗ ΠΑΛΛΙΑΣ	30/12/2013
75	ΚΤΙΣΜΑ 181,15 ΤΜ ΓΙΑΝΝΟΥΛΗ	1/1/2002	121	ΠΥΡΡΙΤΙΔΑΠΟΘΗΚΗΣ(ΜΟΥΣΕΙΟ ΕΘΝΙΚΗΣ ΑΝΤΙΣΤΑΣΗΣ)	30/12/2013
76	ΚΤΙΣΜΑ 181,15 ΤΜ ΓΙΑΝΝΟΥΛΗ	1/1/2002	122	ΠΡΟΣΚΗΝΙΟ ΠΟΛΙΤΙΣΜΟΥ ΣΤΗ ΛΑΡΙΣΑ Α' ΦΑΣΗ (ΘΕΑΤΡΟ ΟΥΝΛ)	30/12/2013
77	ΚΤΙΣΜΑ 134,55 ΤΜ ΓΙΑΝΝΟΥΛΗ	1/1/2002	123	ΓΕΦΥΡΟΠΛΑΣΤΙΓΓΑ ΔΗΜΟΤΙΚΗ	1/1/1980
78	ΚΤΙΣΜΑ 145,48 ΤΜ ΓΙΑΝΝΟΥΛΗ + ΑΠΟΘΗΚΗ	1/1/2002	124	ΧΥΤΑ-ΚΥΨΕΛΗ 1	1/1/1997
79	ΚΤΙΣΜΑ 136,88 ΤΜ ΓΙΑΝΝΟΥΛΗ	1/1/2002	125	ΧΥΤΑ-ΜΟΝΑΔΑ ΑΝΑΚΤΗΣΗΣ ΥΛΙΚΩΝ	1/1/2000
80	ΚΤΙΣΜΑ 81,68 ΤΜ ΓΙΑΝΝΟΥΛΗ	1/1/2002	126	ΧΥΤΑ-ΚΥΨΕΛΗ 2	1/1/2001
81	ΚΤΙΣΜΑ 56,32 ΤΜ ΓΙΑΝΝΟΥΛΗ	1/1/2002	127	ΣΚΕΠΑΣΤΗ ΝΕΑΠΟΛΗΣ	31/12/2002
82	ΚΤΙΣΜΑ 108,12 ΤΜ ΓΙΑΝΝΟΥΛΗ	1/1/2002	128	ΟΙΚΙΣΚΟΣ ΠΛΗΡΗΣ 2,50 Χ 12,00 m. (ΣΤΟ ΦΥΤΩΡΙΟ)	30/12/2005
83	ΠΑΙΔΙΚΟΣ ΣΤΑΘΜΟΣ 397,30 ΤΜ ΦΑΛΑΝΗ	1/1/2002	129	ΑΝΑΜΟΡΦΩΣΗ ΚΤΙΡΙΩΝ &ΔΙΑ/ΣΗ ΠΕΡΙΒΑΛ.ΧΩΡΟΥ Ν.ΚΟΙΜΗΤΗΡΙΟΥ	2/1/2007
84	ΚΟΙΝΟΤΙΚΟ ΚΑΤΑΣΤΗΜΑ 35,15 ΤΜ ΦΑΛΑΝΗ	1/1/2002	130	ΣΤΕΓΑΝΟΠΟΙΗΤΙΚΗ ΚΑΛΥΨΗ ΚΥΨΕΛΗΣ Ι	31/12/2007
85	ΚΟΙΝΟΤΙΚΟ ΚΑΤΑΣΤΗΜΑ 149,45 ΤΜ ΦΑΛΑΝΗ	1/1/2002	131	ΧΥΤΑ - ΚΥΨΕΛΗ ΙΙΙ	31/12/2007
86	ΠΟΛΙΤΙΣΤΙΚΟ ΚΕΝΤΡΟ 459,34 ΤΜ ΦΑΛΑΝΗ	1/1/2002	132	ΟΙΚΙΣΚΟΣ 3,70 Χ 8,50 m. (ΣΤΟ ΦΥΤΩΡΙΟ)	10/10/2008
87	ΑΓΡΟΤΙΚΟ ΙΑΤΡΕΙΟ 95 ΤΜ ΦΑΛΑΝΗ	12/12/2005	133	ΔΙΑΜΟΡΦΩΣΗ ΠΑΡΑΡΤΗΜΑΤΟΣ 3ου ΚΑΠΗ	31/12/2008
88	ΚΤΙΣΜΑ 95,98 ΤΜ ΓΙΑΝΝΟΥΛΗ	31/12/2005	134	ΑΠΟΚΑΤΑΣΤΑΣΗ ΠΑΛΛΙΑΣ ΧΩΜΑΤΕΡΗΣ	31/12/2009
89	ΚΤΙΣΜΑ 50,76 ΤΜ ΓΙΑΝΝΟΥΛΗ	1/1/2011	135	ΠΟΜΩΝΑ - ΑΡΔΕΥΤΙΚΟ ΣΥΣΤΗΜΑ ΣΤΟ ΦΥΤΩΡΙΟ	31/12/2009
90	1ο ΝΗΠΙΑΓΩΓΕΙΟ 427 ΤΜ ΓΙΑΝΝΟΥΛΗ	1/1/2011	136	ΟΙΚΙΣΚΟΣ ΟΣΚ (ΑΙΘΟΥΣΑ ΔΙΔΑΣΚΑΛΙΑΣ)	31/12/2009
91	ΚΟΙΝΟΤΙΚΟ ΚΑΤΑΣΤΗΜΑ ΑΜΥΓΔΑΛΕΑΣ	1/1/2011	137	ΕΓΚΑΤΑΣΤΑΣΗ ΣΥΣΤΗΜΑΤΟΣ ΗΛΙΑΚΩΝ ΣΥΛΛΕΚΤΩΝ ΣΤΟ 6ο ΛΥΚΕΙΟ	31/12/2010
92	ΚΟΙΝΟΤΙΚΟ ΚΑΤΑΣΤΗΜΑ ΣΕ ΠΛΑΤΕΙΑ ΕΛΕΥΘΕΡΑΙ	1/1/2011	138	ΔΙΑΜΟΡΦΩΣΗ ΤΟΥΑΛΕΤΩΝ ΣΤΟ ΠΡΑΣΙΝΟ	31/12/2010
93	ΚΟΙΝΟΤΙΚΟ ΚΑΤΑΣΤΗΜΑ ΚΟΙΛΑΔΑ	1/1/2011	139	ΧΥΤΑ - ΚΥΨΕΛΗ ΙV ΑΠΟΚΑΤΑΣΤΑΣΗ ΧΩΜΑΤΕΡΗΣ	31/12/2010
94	ΚΟΙΝΟΤΙΚΟ ΚΑΤΑΣΤΗΜΑ ΚΟΥΤΣΟΧΕΡΟ	1/1/2011	140	ΦΑΛΑΝΗΣ	4/12/2007
95	ΚΑΤΑΣΤΗΜΑ ΚΟΥΤΣΟΧΕΡΟ (ΣΠΙΤΙ ΙΕΡΕΑ)	1/1/2011	141	ΕΓΚΑΤΑΣΤΑΣΗ Φ/Β ΣΕ ΣΧΟΛΕΙΑ	30/12/2013
96	ΚΟΙΝΟΤΙΚΟ ΚΑΤΑΣΤΗΜΑ ΛΟΥΤΡΟ	1/1/2011			
97	ΚΟΙΝΟΤΙΚΟ ΚΑΤΑΣΤΗΜΑ ΙΣΟΓΕΙΟ ΜΑΝΔΡΑ ΚΟΙΝΟΤΙΚΟ ΚΑΤΑΣΤΗΜΑ ΠΡΩΤΟΣ ΟΡΟΦΟΣ	1/1/2011			
98	ΜΑΝΔΡΑ	1/1/2011			
99	ΚΟΙΝΟΤΙΚΟ ΚΑΤΑΣΤΗΜΑ ΡΑΧΟΥΛΑ	1/1/2011			
100	ΓΕΦΥΡΟΠΛΑΣΤΙΚΑ ΛΟΥΤΡΟ ΤΜ 75	1/1/2011			
101	ΚΤΙΡΙΟ ΣΕΦΕΡΗ	1/1/1900			
102	ΚΤΙΡΙΟ (ΔΩΡΕΑ) ΜΑΝΕΤΑ (ΜΙΑΟΥΛΗ)	1/1/1930			

103	ΚΤΙΡΙΟ (ΔΩΡΕΑ) ΓΡΗΓΟΡΙΑΔΗ (ΠΑΠΑΚΥΡΙΑΖΗ 63)	1/1/1960		
104	ΚΕΝΤΡΟ ΠΡΟΛΗΨΗΣ ΝΑΡΚΩΤΙΚΩΝ	1/1/1970		
105	ΜΥΛΟΣ ΠΑΠΑ (ΠΕΡΙΜΕΤΡΙΚΑ ΚΤΙΡΙΑ)	1/1/1988		
106	ΔΗΜΟΤΙΚΟ ΩΔΕΙΟ (ΒΕΝΙΖΕΛΟΥ)	1/1/1992		
107	ΑΣΤΕΡΟΣΚΟΠΕΙΟ (ΔΩΡΕΑ ΔΗΜΟΥ ΓΙΑΝΝΟΥΛΗΣ)	1/1/1994		
108	ΔΙΑΜΕΡΙΣΜΑ ΚΑΛΙΑΡΧΟΥ 27	1/1/1998		
109	ΔΙΑΜΕΡΙΣΜΑ (ΑΘΗΝΩΝ) ΜΑΡΑΣΛΗ 21-23	1/1/1998		
110	ΞΕΝΙΑ ΜΟΥΣΕΙΑΚΟ ΚΕΝΤΡΟ ΦΥΣΙΚΩΝ ΕΠΙΣΤΗΜΩΝ ΣΤΟ	1/1/2000		
111	6ο ΛΥΚΕΙΟ	31/12/2004		

Πίνακας Π-3 Απόσπασμα μητρώου παγίων – ΜΗΧΑΝΗΜΑΤΑ-ΑΥΤΟΚΙΝΗΤΑ-ΛΕΩΦΟΡΕΙΑ, ΑΥΤ/ΤΑ ΦΟΡΤΗΓΑ – ΡΥΜΟΥΛ.ΕΙΔ.ΧΡΗΣΗΣ, ΛΟΙΠΑ ΜΕΣΑ ΜΕΤΑΦΟΡΑΣ

α/α	ΜΗΧΑΝΗΜΑΤΑ	Ημ/νια Αρχικής Κτήσης	α/α	ΑΥΤΟΚΙΝΗΤΑ - ΛΕΩΦΟΡΕΙΑ	Ημ/νια Αρχικής Κτήσης
1	ΜΗΧΑΝΟΚΙΝΗΤΟΣ ΓΡΑΜΜΟΧΑΡΑΚΤΗΣ ΓΙΑ ΔΙΑΓΡΑΜΜΙΣΗ ΓΗΠΕΔΩΝ	6/10/2011	282	ΚΗΗ 1401 ΛΕΩΦΟΡΕΙΟ MERCEDES	17/12/2007
2	ΑΝΤΛΙΑ ΑΡΔΕΥΣΗΣ 10HP	2/10/2012	283	ΚΗΟ 9652 ΛΕΩΦΟΡΕΙΟ	1/1/1905
3	ΑΝΤΛΙΑ ΑΡΔΕΥΣΗΣ 15HP	2/10/2012		<b>ΑΥΤ/ΤΑ-ΦΟΡΤΗΓΑ-ΡΥΜΟΥΛ.ΕΙΔ.ΧΡΗΣ.</b>	
4	ΠΡΕΣΣΑ ΥΔΡΑΥΛΙΚΗ 30 ΤΟΝΝΩΝ	7/6/2012	284	ΦΟΡΤΗΓΟ ΚΗΗ 1522 (ΡΙΥ 2967 ΠΡΩΗΝ ΔΟΠΑΕΛ)	10/10/2013
5	ΑΝΑΒΑΤΟΡΙΟ ΑΜΕΑ ΤΥΠΟΥ ΜΛΑ	11/9/2013	285	ΗΜΙΦΟΤΡΗΓΟ ΚΟΙΝΟ MITSUBISHI ΚΗΗ 1498(ΔΩΡΕΑ ΔΗΚΕΛ ΡΡΑ 6676)	23/2/2012
6	ΧΛΟΟΚΟΠΤΙΚΟ ΤΡΑΚΤΕΡ ΕΤΕΣΙΑ Η100Ε	1/11/2013	286	ΦΟΡΤΩΤΗΣ ΕΛΑΣΤΙΧΟΦΟΡΟΣ NEW HOLLAND L218	4/12/2013
7	ΧΛΟΟΚΟΠΤΙΚΟ ΤΡΑΚΤΕΡ ΕΤΕΣΙΑ Η100Ε	1/11/2013	287	ΤΡΕΙΛΕΡ (ΜΠΑΓΑΖΙΕΡΑ) (G9PDC03CETH75059)	28/5/2014
8	ΠΛΥΣΤΙΚΟ ΜΗΧΑΝΗΜΑ 5.5 KW	30/8/2011	288	ΤΡΕΙΛΕΡ (ΜΠΑΓΑΖΙΕΡΑ) (G9PDC03CETH75060)	28/5/2014
9	ΕΡΓΑΤΗΣ (ΒΑΡΟΥΛΚΟ) 12V BV-4500	22/2/2002	289	ΤΡΕΙΛΕΡ (ΜΠΑΓΑΖΙΕΡΑ) (G9PDC03CETH75061)	28/5/2014
10	ΚΛΙΜΑΤΙΣΤΙΚΟ ΡΚΗ 2.5 ΕΣΩΤΕΡΙΚΟΥ	3/6/2002	290	ΤΡΕΙΛΕΡ (ΜΠΑΓΑΖΙΕΡΑ) (G9PDC03CETH75062)	28/5/2014
11	ΨΥΚΤΙΚΗ ΜΟΝΑΔΑ 2.5 UKA PU71	3/6/2002	291	ΤΡΕΙΛΕΡ (ΜΠΑΓΑΖΙΕΡΑ) (G9PDC03CETH75063)	28/5/2014
12	ΦΡΕΖΑ ΧΟΝΤΑ 5,5HP	3/6/2002	292	ΧΟΡΤΟΚΟΠΤΙΚΟ ΜΕ 116737	29/9/2011
13	ΠΑΛΑΓΓΟ 200X400	10/6/2002	293	ΤΡΕΙΛΕΡ ΣΑΣΙ 2000x3000 ΑΡ. ΠΛΑΙΣΙΟΥ 05556	20/4/2011
14	ΒΡΑΧΙΟΝΑΣ ΠΑΛΑΓΓΟΥ	10/6/2002	294	ΦΟΡΤΗΓΟ MERCEDES ΚΗΗ 1458	19/3/2009
15	ΚΑΒΑΛΕΤΟ Γ. ΜΕΤΑΨΥΚΤΗΣ-ΚΕΡ.ΦΙΛΤΡΟ-ΠΛΥΝΤΗΡΙΟ	10/6/2002	295	ΚΗΟ 9473 ΥΔΡΟΦΟΡΑ	28/8/1984
16	ΠΙΣΤΟΛΙΩΝ-ΣΕΤ ΠΙΣΤ	18/10/2002	296	ΚΗΟ 9475 ΥΔΡΟΦΟΡΑ	22/11/1984
17	ΚΙΒΩΤΙΑ ΠΥΛΑΡ 95*95*25 2Π	10/4/2003	297	ΚΗΟ 9474 ΥΔΡΟΦΟΡΑ	12/3/1986
18	ΠΙΛΑΡ ΑΣΦΑΛΕΙΟΑΠΟΖΕΥΚΤΩΝ 250Α	17/4/2003	298	ΚΗΟ 9493 ΑΠΟΡΡΙΜΜΑΤΟΦΟΡΟ	11/11/1987
19	ΚΙΒΩΤΙΟ ΠΙΛΑΡ 50*70*30	22/4/2003	299	ΚΗΟ 9492 ΑΠΟΡΡΙΜΜΑΤΟΦΟΡΟ	11/11/1987
20	ΚΙΒΩΤΙΟ ΠΙΛΑΡ 50*70*30	22/4/2003	300	ΚΗΟ 9697 ΑΠΟΡΡΙΜΜΑΤΟΦΟΡΟ	26/5/1989
21	ΦΩΤ/ΚΟ ΥΔΡ. ΒΡΑΧ. 250W ESTORIL+M	8/5/2003	301	ΚΗΟ 9491 ΑΠΟΡΡΙΜΜΑΤΟΦΟΡΟ	26/5/1989
22	ΦΩΤ/ΚΟ ΥΔΡ. ΒΡΑΧ. 250W ESTORIL+M	8/5/2003	302	ΚΗΟ 9482 ΑΠΟΡΡΙΜΜΑΤΟΦΟΡΟ	26/5/1989
23	ΦΩΤ/ΚΟ ΥΔΡ. ΒΡΑΧ. 250W ESTORIL+M	8/5/2003	303	ΚΗΟ 9494 ΑΠΟΡΡΙΜΜΑΤΟΦΟΡΟ	25/10/1989
24	ΗΛ/ΚΟ ΓΕΡΑΝΑΚΙ (ΒΑΡΟΥΛΚΟ)	12/5/2003	304	ΚΗΟ 9503 ΚΑΔΟΠΛΥΝΤΗΡΙΟ ΚΗΟ 9467 ΑΠΟΡΡΙΜΜΑΤΟΦΟΡΟ	15/1/1990
25	SWITCH 3COM24P	3/9/2002	305	( ΕΠΙΧΟΡΗΓΗΣΗ 100% )	10/5/1991
26	SWITCH 3COM24P	7/10/2002	306	ΚΗΟ 9502 ΑΠΟΡΡΙΜΜΑΤΟΦΟΡΟ	20/11/1991

27	ΧΛΟΟΚΟΠΤΙΚΟ JOHN DEER C52VK (τεμ.2)	18/7/2008	307	ΚΗΘ 9514 ΑΠΟΡΡΙΜΜΑΤΟΦΟΡΟ	30/9/1992
28	ΜΗΧΑΝΟΚΙΝΗΤΟΣ ΓΡΑΜΜΟΧΑΡΑΚΤΗΣ ΓΙΑ ΔΙΑΓΡΑΜΜΙΣΗ ΓΗΠΕΔΩΝ	29/4/2010	308	ΚΗΘ 9513 ΑΠΟΡΡΙΜΜΑΤΟΦΟΡΟ	30/9/1992
29	ΜΗΧΑΝΗΜΑ ΚΟΠΗΣ ΧΛΟΟΤΑΠΗΤΑ JOHN DEERE	22/12/2010	309	ΚΗΘ 9512 ΑΠΟΡΡΙΜΜΑΤΟΦΟΡΟ	30/9/1992
30	ΧΛΟΟΚΟΠΤΙΚΟ JOHN DEER JX90C [2 ΤΕΜ]	23/12/2010	310	ΚΗΘ 9524 ΚΑΔΟΠΛΥΝΤΗΡΙΟ	22/12/1992
31	ΑΜΜΟΔΙΑΝΟΜΕΑΣ WIEDENMANN 100 CM ΑΕΡΙΣΤΗΡΑΣ-ΑΠΟΣΥΜΠΙΕΣΤΗΣ ΕΔΑΦΟΥΣ	23/12/2010	311	ΚΗΘ 9544 ΑΠΟΡΡΙΜΜΑΤΟΦΟΡΟ	25/6/1993
32	TERRA-SPIKE G6/135	23/12/2010	312	ΚΗΘ 9546 ΑΠΟΡΡΙΜΜΑΤΟΦΟΡΟ	28/6/1993
33	ΕΝΙΣΧΥΜΕΝΟΣ ΚΑΔΟΣ ΦΟΡΤΩΣΗΣ	29/12/2010	313	ΚΗΘ 9545 ΑΠΟΡΡΙΜΜΑΤΟΦΟΡΟ	28/6/1993
34	ΑΝΥΨΩΤΙΚΟ ΜΗΧΑΝΗΜΑ ΚΑΔΩΝ 1100 LT (2 ΤΕΜ)	1/1/2002	314	ΚΗΘ 9562 ΚΑΔΟΠΛΥΝΤΗΡΙΟ	2/9/1993
35	ΑΝΥΨΩΤΙΚΟ ΣΥΣΤΗΜΑ ΚΑΔΩΝ (7 ΤΕΜ)	1/1/2002	315	ΚΗΘ 9601 ΟΧΗΜΑ ΠΛΥΣΕΩΣ ΔΡΟΜΩΝ	3/8/1994
36	ΚΑΡΟΥΛΙ ΠΛΥΣΗΣ ΔΡΟΜΩΝ (9 ΤΕΜ)	1/1/2002	316	ΚΗΘ 9602 ΟΧΗΜΑ ΠΛΥΣΕΩΣ ΔΡΟΜΩΝ	3/8/1994
37	ΑΥΤΟΚ/ΝΟ ΣΑΡΩΘΟΡΟ ΠΕΖΟΥ ΧΕΙΡΙΣΤΟΥ	1/1/2002	317	ΚΗΙ 8196 ΑΠΟΡΡΙΜΜΑΤΟΦΟΡΟ	11/6/1996
38	ΑΝΥΨΩΤΙΚΟ ΣΥΣΤΗΜΑ ΚΑΔΩΝ 1100 LT	1/1/2002	318	ΚΗΘ 9635 ΑΠΟΡΡΙΜΜΑΤΟΦΟΡΟ	11/6/1996
39	ΑΝΤΛΙΑ ΥΨΗΛΗΣ ΠΙΕΣΗΣ (2ΤΕΜ)	1/1/2002	319	ΚΗΘ 9634 ΑΠΟΡΡΙΜΜΑΤΟΦΟΡΟ	11/6/1996
40	ΠΛΗΣΤΙΚΟ ΜΗΧ/ΜΑ	1/1/2002	320	ΚΗΘ 9639 ΚΑΔΟΠΛΥΝΤΗΡΙΟ	2/10/1996
41	ΧΟΡΤΟΚΟΠΤΙΚΟ ΜΗΧΑΝΗΜΑ ΕΦΚΟ 8100	8/7/2004	321	ΚΗΘ 9673 ΑΠΟΡΡΙΜΜΑΤΟΦΟΡΟ	11/9/1997
42	ΗΛΕΚΤΡΟΚΟΛΗΣΗ LARINTO 180	9/7/2004	322	ΚΗΘ 9671 ΑΠΟΡΡΙΜΜΑΤΟΦΟΡΟ	11/9/1997
43	ΔΡΑΠΑΝΟΚΑΤΣΑΒΙΔΟ (1) ΜΠΑΤΑΡΙΑΣ ΠΛΥΣΤΙΚΟ ΜΗΧ/ΜΑ HDS 1000 DE (S.N	28/9/2004	323	ΚΑΔΟΠΛΥΝΤΗΡΙΟ 43423	25/9/1997
44	023710) ΚΙΤ ΡΟΔΕΣ	2/12/2004	324	ΚΗΘ 9672 ΒΥΤΙΟ ΚΑΥΣΙΜΩΝ	1/10/1997
45	ΠΥΡΟΣΒΕΣΤΗΡΑΣ ΣΚΟΝΗΣ 25 ΚΙΛΩΝ ΤΡΟΧΗΛ.(ΤΕΜ.2)	9/11/2006	325	ΚΗΗ 1456 (πρώην ΚΗΘ 9674) ΑΠΟΡΡΙΜΜΑΤΟΦΟΡΟ	9/10/1997
46	ΠΥΡΟΣΒΕΣΤΗΡΑΣ ΣΚΟΝΗΣ 50 ΚΙΛΩΝ ΤΡΟΧΗΛ.(ΤΕΜ.2)	9/11/2006	326	ΚΗΘ 9686 ΑΠΟΡΡΙΜΜΑΤΟΦΟΡΟ	4/3/1998
47	ΔΡΑΠΑΝΟΚΑΤΣΑΒΙΔΟ ΕΠΑΝΑΦ.ΣΑΚΕΛΛΑΡΙΟΥ	6/9/2007	327	ΚΗΘ 9685 ΑΠΟΡΡΙΜΜΑΤΟΦΟΡΟ ΚΗΥ 8039 ΑΠΟΡΡΙΜΜΑΤΟΦΟΡΟ	4/3/1998
48	ΜΗΧΑΝΗΜΑ ΔΙΑΓΡΑΜΜΙΣΗΣ	1/1/2002	328	( ΕΠΙΧΟΡΗΓΗΣΗ 100% ) ΚΗΗ 1469 ΑΠΟΡΡΙΜΜΑΤΟΦΟΡΟ (πρώην ΚΗΥ	26/10/1999
49	ΑΝΤΛΙΑ ΛΑΔΙΟΥ ΜΕ ΜΕΤΡΗΤΗ	1/1/2002	329	8038) ( ΕΠΙΧΟΡΗΓΗΣΗ 100% ) ΚΗΥ 8037 ΑΠΟΡΡΙΜΜΑΤΟΦΟΡΟ	26/10/1999
50	ΒΑΛΒΟΛΙΝΙΕΡΑ ΑΕΡΟΣ	1/1/2002	330	( ΕΠΙΧΟΡΗΓΗΣΗ 100% ) ΚΗΥ 8047 ΑΠΟΡΡΙΜΜΑΤΟΦΟΡΟ	26/10/1999
51	ΓΕΡΑΝΟΓΕΦΥΡΑ	1/1/2002	331	( ΕΠΙΧΟΡΗΓΗΣΗ 100% ) ΚΗΥ 8046 ΑΠΟΡΡΙΜΜΑΤΟΦΟΡΟ	20/1/2000
52	ΠΑΛΑΓΚΟ ΗΛΕΚΤΡΙΚΟ	1/1/2002	332	( ΕΠΙΧΟΡΗΓΗΣΗ 100% ) ΚΗΥ 8045 ΑΠΟΡΡΙΜΜΑΤΟΦΟΡΟ	20/1/2000
53	ΚΟΜΦΛΕΡ	1/1/2002	333	( ΕΠΙΧΟΡΗΓΗΣΗ 100% )	20/1/2000
54	ΚΟΡΔΕΛΑ	1/1/2002	334	ΚΑΔΟΠΛΥΝΤΗΡΙΟ 57222	17/5/2000
55	ΣΥΝΘΕΤΟ	1/1/2002	335	ΚΗΥ 8088 ΥΔΡΟΦΟΡΑ	9/10/2001
56	ΣΕΓΑ	1/1/2002	336	ΚΗΥ 8086 ΥΔΡΟΦΟΡΑ	9/10/2001
57	ΓΕΝΝΗΤΡΙΑ	1/1/2002	337	ΚΗΥ 8087 ΥΔΡΟΦΟΡΑ	9/10/2001
58	ΗΛΕΚΤΡΟΓΕΝΝΗΤΡΙΑ HONDA	1/1/2004	338	ΕΡΠΥΣΤΡΙΟΦΟΡΟΣ ΦΟΡΤΩΤΗΣ (CATERPILLAR) ΜΕ 79339	7/7/2004
59	ΠΑΓΚΟΣ ΚΟΠΗΣ ΜΑΡΜΑΡΩΝ	1/1/2004	339	ΕΚΣΚΑΦΕΑΣ FIAT-KOBELCO E 175W ΜΕ 79430	29/7/2004
60	ΚΟΦΤΕΣ ΟΔΟΠΟΪΙΑΣ	1/1/2004	340	ΠΛΑΙΣΙΟ MERCEDES 1823Κ/39 & ΠΡΕΣΣΑ 16ΚΜ ΜΕ ΑΝΥΨ.ΜΗΧ/ΣΜΟ(1) ΚΗΥ 8155	16/11/2004
61	ΔΟΝΗΤΕΣ ΜΗΧΑΝΗΜΑΤΟΣ ΟΔΟΠΟΪΙΑΣ (ΠΛΑΚΑ)	1/1/2004	341	ΠΛΑΙΣΙΟ MERCEDES 1823Κ/39 & ΠΡΕΣΣΑ 16ΚΜ ΜΕ ΑΝΥΨ.ΜΗΧ/ΣΜΟ (2)ΚΗΥ 8156	16/11/2004
62	ΚΟΜΦΛΕΡ ΒΑΦΗΣ	1/1/2004	342	ΑΠΟΡΡΙΜΜΑΤΟΦΟΡΟ ΤΥΠΟΥ ΠΡΕΣΣΑΣ (PR2000-8) ΡΕΝΩ ΚΗΥ 8157	23/11/2004
63	ΗΛΕΚΤΡΟΚΟΛΛΗΣΗ 200 AP	1/1/2004	343	ΠΛΥΝΤΗΡΙΟ ΚΑΔΩΝ ΜΕ 80949	23/11/2004

64	ΜΗΧΑΝΟΚΙΝΗΤΟ ΚΟΜΠΡΕΣΕΡ COBRA	1/1/2004	344	ΠΛΥΝΤΗΡΙΟ ΚΑΔΩΝ ΜΕ 80950	23/11/2004
65	ΦΡΕΖΑ ΜΗΧΑΝΟΚΙΝΗΤΗ HONDA 50 HP	1/1/2004	345	ΑΠΟΡΡΙΜΜΑΤΟΦΟΡΟ ΔΟΥΦΟΡΙΚΟ NISSAN CAB-STAR ΑΡ.ΠΛ.VWASBFTLO53813986	31/10/2005
66	ΦΡΕΖΑ ΜΗΧΑΝΟΚΙΝΗΤΗ HONDA 5,5 HP	1/1/2004	346	ΑΠΟΡΡΙΜΜΑΤΟΦΟΡΟ ΜΕ ΥΠΕΡΚΑΤΑΣΚΕΥΗ ΤΥΠΟΥ ΠΡΕΣΣΑΣ 16 ΑΡ.ΠΛ.ΧΛΕΡ4Χ20005135329	29/12/2005
67	ΚΟΜΠΡΕΣΕΡ ΟΔΟΠΟΙΪΑΣ ΡΥΜΟΥΛΚΟΜΕΝΑ	1/1/2004	347	ΑΠΟΡΡΙΜΜΑΤΟΦΟΡΟ ΜΕ ΥΠΕΡΚΑΤΑΣΚΕΥΗ ΤΥΠΟΥ ΠΡΕΣΣΑΣ 16 ΑΡ.ΠΛ.ΧΛΕΡ4Χ20005134795	29/12/2005
68	ΠΙΣΤΟΛΙΑ-ΚΟΜΠΡΕΣΕΡ	1/1/2004	348	ΑΠΟΡΡΙΜΜΑΤΟΦΟΡΟ ΜΕ ΥΠΕΡΚΑΤΑΣΚΕΥΗ ΤΥΠΟΥ PR2000/8 ΑΡ.ΠΛ.014789	31/12/2005
69	ΠΙΣΤΟΛΙΑ-ΚΟΜΠΡΕΣΕΡ ΠΑΛΑΙΟΥ ΤΥΠΟΥ	1/1/2004	349	ΑΠΟΡΡΙΜΜΑΤΟΦΟΡΟ ΜΕ ΥΠΕΡΚΑΤΑΣΚΕΥΗ ΤΥΠΟΥ PR2000/12 ΑΡ.ΠΛ.014904	31/12/2005
70	ΣΥΜΠΥΚΝΩΤΗΣ ΟΔΟΠΟΙΪΑΣ	1/1/2004	350	ΑΠΟΡΡΙΜΜΑΤΟΦΟΡΟ ΜΕ ΥΠΕΡΚΑΤΑΣΚΕΥΗ ΤΥΠΟΥ PR2000/12 ΑΡ.ΠΛ.014790	31/12/2005
71	ΔΙΤΡΟΧΑ ΚΑΡΟΤΣΙΑ ΜΕΤΑΦΟΡΑΣ	1/1/2004	351	ΗΜΙΦΟΤΗΡΗΓΟ MITSUBISHI ΚΗΘ 9518	10/4/2008
72	ΑΝΥΨΩΤΙΚΟ ΜΗΧΑΝΗΜΑ ΗΛΕΚΤΡ.ΣΥΡΜΑΤΟΣΧΙΝΟΥ ΤΥΠΟΣ ΕΣΕ ΠΑΛΑΓΚΟ ΗΛΕΚΤΡΙΚΟ ΒΑΡΕΩΣ ΤΥΠΟΥ ΜΕ	1/1/2004	352	ΗΜΙΦΟΤΗΡΗΓΟ MITSUBISHI ΚΗΘ 9550	10/4/2008
73	ΑΛΥΣΙΔΑ (ΚΙΤΡΙΝΟ) ΜΠΕΤΟΝΙΕΡΑ 1/2 ΣΑΚΟΥ ΜΗΧΑΝΟΚΙΝΗΤΗ	1/1/2004	353	ΑΠΟΡ/ΡΟ NISSAN ΚΗΗ 1444	3/4/2009
74	(ΚΟΚΚΙΝΗ) ΜΠΕΤΟΝΙΕΡΑ 1/2 ΣΑΚΟΥ ΜΗΧΑΝΟΚΙΝΗΤΗ	1/1/2004	354	ΑΠΟΡ/ΡΟ NISSAN ΚΗΗ 1445	3/4/2009
75	(ΠΡΑΣΙΝΗ) ΜΠΕΤΟΝΙΕΡΑ 1/2 ΣΑΚΟΥ ΜΗΧΑΝΟΚΙΝΗΤΗ	1/1/2004	355	ΑΠΟΡ/ΡΟ MERCEDES ΚΗΗ 1465	3/9/2009
76	ΚΑΡΟΤΣΙΑ ΜΠΕΤΟΥ	1/1/2004	356	ΑΠΟΡ/ΡΟ MERCEDES ΚΗΗ 1466	3/9/2009
77	ΣΠΟΥΝΤΙΚ "ΚΟΦΤΗΣ" BOSCH ΤΥΠΟΣ GWS 20 2304	1/1/2004	357	ΑΠΟΡ/ΡΟ ΟΧΗΜΑ ΤΥΠΟΥ ΠΡΕΣΣΑΣ 20 Κ.Μ. ΜΕ ΠΛΑΙΣΙΟ DENNIS EAGLE 30.DEN.913513 ΜΕ ΑΝΥΨΩΤ. ΜΗΧΑΝΗΜΑ ΤΥΠΟΥ	24/9/2009
78	ΣΠΟΥΝΤΙΚ "ΚΟΦΤΗΣ" BOSCH ΤΥΠΟΣ 0601,382.003	1/1/2004	358	ΑΠΟΡ/ΡΟ ΟΧΗΜΑ ΤΥΠΟΥ ΠΡΕΣΣΑΣ 20 Κ.Μ. ΜΕ ΠΛΑΙΣΙΟ DENNIS EAGLE 30.DEN. 913514 ΦΟΡΤΗΓΟ ΜΕ ΑΝΑΤΡΕΠΟΜΕΝΗ ΚΑΡΟΤΣΑ	29/9/2009
79	ΣΠΟΥΝΤΙΚ "ΤΡΙΒΕΙΟ" BOSCH ΤΥΠΟΣ GPO 12E	1/1/2004	359	IVECO TRAKKER ΑΡ.ΠΛ.WJM14CTS40C226150	29/9/2009
80	ΤΡΙΒΕΙΟ BOSCH "ΠΛΑΚΑ" ΤΥΠΟΣ PSS.28A ΔΡΑΠΑΝΟΣ BOSCH ΕΠΑΝΑΦΟΡΤΙΖΟΜΕΝΟΣ	1/1/2004	360	ΦΟΡΤΩΤΗΣ ΚΑΔΟΦΟΡΟΣ ΤΡΟΧΟΦΟΡΟΣ ΑΥΤΟΚΙΝΟΥΜΕΝΟΣ ΤΥΠΟΥ FM 23.14 Αρ.πλ. 07792	30/11/2009
81	GSR 12V	1/1/2004	361	ΑΠΟΡ/ΦΟΡΟ ΜΕ ΠΛΑΙΣΙΟ ΑΧΟΡ 1829/289987 ΚΗΗ 1418	2/1/2010
82	ΔΡΑΠΑΝΟΣ ΠΝΕΥΜΑΤΙΚΟΣ SDS.bius	1/1/2004	362	ΑΠΟΡ/ΦΟΡΟ ΜΕ ΠΛΑΙΣΙΟ ΑΧΟΡ 1829/288557 ΚΗΗ 1419	2/1/2010
83	ΗΛΕΚΤΡΙΚΟ ΚΟΜΠΡΕΣΕΡ BOSCH GBH-7-45DE	1/1/2004	363	ΑΠΟΡ/ΡΟ ΟΧΗΜΑ ΤΥΠΟΥ ΠΡΕΣΣΑΣ ΧΩΡΗΤ.11 Κ.Μ. ΜΕ ΠΛΑΙΣΙΟ DENNIS EAGLE 30.DEN. 913700	17/2/2010
84	ΗΛΕΚΤΡΙΚΟ ΚΟΜΠΡΕΣΕΡ HITACHI (ΠΑΛΑΙΟ)	1/1/2004	364	ΑΠΟΡ/ΡΟ ΟΧΗΜΑ ΤΥΠΟΥ ΠΡΕΣΣΑΣ ΧΩΡΗΤ.11 Κ.Μ. ΜΕ ΠΛΑΙΣΙΟ DENNIS EAGLE 30.DEN. 913698	17/2/2010
85	ΔΡΑΠΑΝΟΣ BOSCH ΜΙΚΡΟΣ ΤΥΠΟΣ PSB 600-2	1/1/2004	365	ΑΠΟΡ/ΡΟ ΟΧΗΜΑ ΤΥΠΟΥ ΠΡΕΣΣΑΣ ΧΩΡΗΤ.11 Κ.Μ. ΜΕ ΠΛΑΙΣΙΟ DENNIS EAGLE 30.DEN. 913696	17/2/2010
86	ΑΛΥΣΟΠΡΙΟΝΟ ΒΕΝΖΙΝΟΚΙΝΗΤΟ STHL	1/1/2004	366	ΑΠΟΡ/ΡΟ ΟΧΗΜΑ ΤΥΠΟΥ ΠΡΕΣΣΑΣ ΧΩΡΗΤ.11 Κ.Μ. ΜΕ ΠΛΑΙΣΙΟ DENNIS EAGLE 30.DEN. 913699	17/2/2010
87	ΣΠΟΥΝΤΙΚ "ΤΡΙΒΕΙΟ" BOSCH ΤΥΠΟΣ GPO 12E	1/1/2004	367	ΑΠΟΡ/ΡΟ ΟΧΗΜΑ ΤΥΠΟΥ ΠΡΕΣΣΑΣ ΧΩΡΗΤ.11 Κ.Μ. ΜΕ ΠΛΑΙΣΙΟ DENNIS EAGLE 30.DEN. 913697	17/2/2010
88	ΒΕΝΖΙΝΟΚΙΝΗΤΗ ΣΦΥΡΑ	15/6/2004	368	ΦΟΡΤΗΓΟ ΜΕ ΑΝΑΤΡΕΠΟΜΕΝΗ ΚΑΡΟΤΣΑ IVECO	19/5/2010
89	ΑΣΦΑΛΤΟΚΟΠΤΗΣ VERDINI LM ΜΠΕΤΟΝΙΕΡΑ ΑΥΤΟΚΙΝΟΥΜΕΝΗ BT3500	18/11/2004	369	MITSUBISHI L200 DOUBLE CAB 4X4 DIESEL	23/7/2010
90	SN.2480 TUMEC	20/12/2005	370	ΚΗΥ 8143	14/5/2004



91	ΚΑΡΟΤΙΕΡΑ ΒΕΔ 163 ΜΕ ΒΑΣΗ & ΠΟΤΗΡΙΑ	18/5/2006	371	ΚΑΙΝ.ΕΚΣΚΑΦΕΑΣ ΓΙΑΤ-ΚΟΒΕΛCO Ε175W ΔΙΑΜΟΡΦΩΤΗΣ ΓΑΙΩΝ VOLVO G720B	13/10/2004
92	ΑΝΥΨΩΤΙΚΟ LM750 ΧΕΙΡ.300ΚG	1/12/2006	372	[Αρ.Πιν.ΜΕ Ι.Χ.82675]	24/1/2005
93	ΓΕΡΑΝΟΦΟΡΟ ΕΙΔΙΚΗΣ ΧΡΗΣΕΩΣ (ΚΑΛΑΘΟΦΟΡΟ) IVECO ΤΥΠΟΥ EURO CARGO ML80E18 ΑΡ. ΠΛΑΙΣΙΟΥ 2497726	30/9/2008	373	ΠΛΑΤΦΟΡΜΑ ΡΥΜΟΥΛΚΟΥΜΕΝΗ GOLDHOFER ΤΥΠΟΥ ΤΥ4-32/80	23/6/2005
94	ΓΕΝΝΗΤΡΙΑ ΒΕΝΧ.ΚΡΑΦΤ ΚG 9500ΕΝ (Τεμ.2)	3/2/2009	374	ΤΡΕΙΛΕΡ (ΜΠΑΓΑΖΙΕΡΑ)	9/9/2005
95	ΗΛΕΚΤΡΟΚΟΛΛΗΣΗ ΣΥΡΜΑΤΟΣ ΙΜΒΕΡΙΑ 310	3/2/2009	375	ΚΗΥ 8162 MERCEDES BENZ ΠΕΤΡΕΛΑΙΟΚΙΝΗΤΟ ΦΟΡΤΗΓΟ ΑΝΑΤΡΕΠΟΜΕΝΟΥ ΑΥΤ/ΤΟΥ	2/1/2007
96	ΠΡΙΟΝΙ ΤΑΙΝΙΑΣ FABEL F215 HT	3/2/2009	376	ΚΗΥ 8163 MERCEDES BENZ ΠΕΤΡΕΛΑΙΟΚΙΝΗΤΟ ΦΟΡΤΗΓΟ ΑΝΑΤΡΕΠΟΜΕΝΟΥ ΑΥΤ/ΤΟΥ	2/1/2007
97	ΠΛΥΝΤΙΚΟ LAVOR MACH 20	3/2/2009	377	ΚΗΥ 8195 MERCEDES BENZ ΠΕΤΡΕΛΑΙΟΚΙΝΗΤΟ ΦΟΡΤΗΓΟ ΑΝΑΤΡΕΠΟΜΕΝΟΥ ΑΥΤ/ΤΟΥ	2/1/2007
98	ΚΑΛΑΘΟΦΟΡΟ COLOMBO ΜΕ ΠΛΑΙΣΙΟ NISSAN ΑΡ.ΠΛ.2492102855	16/9/2010	378	ΚΗΥ 8196 MERCEDES BENZ ΠΕΤΡΕΛΑΙΟΚΙΝΗΤΟ ΦΟΡΤΗΓΟ ΑΝΑΤΡΕΠΟΜΕΝΟΥ ΑΥΤ/ΤΟΥ	2/1/2007
99	ΧΛΟΟΚΟΠΤΙΚΟ HARRY GB 152 (6 ΤΕΜ)	1/1/2002	379	ΜΕ 84378 ΔΟΝΗΤΙΚΟΣ ΟΔΟΣΤΡΩΤΗΡΑΣ ΚΗΟ 9521 ΦΟΡΤΗΓΟ ΤΟΥΤΑ	2/1/2007
100	ΧΛΟΟΚΟΠΤΙΚΟ SABO 52-152 (22 ΤΕΜ)	1/1/2002	380	ΑΝΑΤΡΕΠΟΜΕΝΟ	2/1/2007
101	ΣΚΑΠΤΙΚΟ BR STRATON 5 HP (4ΤΕΜ)	1/1/2002	381	ΗΜΙΦΟΤΗΓΟ MITSUBISHI ΚΗΟ 9551 ΠΡΟΩΘΗΤΗΣ ΓΑΙΩΝ NEWHOLAND D180	10/4/2008
102	ΣΚΑΠΤΙΚΟ HONDA	1/1/2002	382	N8HC 45126 ΜΕ107965	12/12/2008
103	ΣΚΑΠΤΙΚΟ VIKING VH 500 (6ΤΕΜ)	1/1/2002	383	ΤΡΕΪΛΟΡ (ΜΕΤΑΦΟΡΑΣ)	16/2/2009
104	ΚΟΜΠΡΕΣΕΡ ΚΟΜΠΡΑ 149	1/1/2002	384	ΟΔΟΣΤΡΩΤΗΡΑΣ ΜΕ ΠΛΑΙΣΙΟ 0727030 ΜΕ 102162	2/1/2010
105	ΑΠΟΡΡΟΦΗΤΗΡΑΣ ΦΥΛΛΩΝ	1/1/2002	385	ΕΚΣΚΑΦΕΑΣ ΦΟΡΤΩΤΗΣ JCP ΑΡ.ΠΛ.1620143	4/3/2010
106	ΑΠΟΡΡΟΦΗΤΗΡΑΣ CUTBROD	1/1/2002	386	ΟΔΟΣΤΡΩΤΗΡΑΣ ΔΟΝΗΤΙΚΟΣ HAMM HD12VV	11/3/2010
107	ΘΑΜΝΟΚΟΥΡΕΥΤΙΚΟ MITSUBISHI T130	1/1/2002	387	ΧΟΡΤΟΚΟΠΤΙΚΟ 36668	8/10/1996
108	ΘΑΜΝΟΚΟΥΡΕΥΤΙΚΟ MITSUBISHI TL 20	1/1/2002	388	ΧΟΡΤΟΚΟΠΤΙΚΟ 43395	6/3/1997
109	ΘΑΜΝΟΚΟΥΡΕΥΤΙΚΟ MITSUBISHI TL 20	1/1/2002	389	ΧΛΟΟΚΟΠΤΙΚΟ ΜΕ 63976	1/1/2002
110	ΘΑΜΝΟΚΟΥΡΕΥΤΙΚΟ STIHL HS 45 (13 ΤΕΜ)	1/1/2002	390	ΟΧΗΜΑ ΠΟΛΛΑΠΛΩΝ ΧΡΗΣΕΩΝ C242 MULTIP	4/12/2003
111	ΘΑΜΝΟΚΟΥΡΕΥΤΙΚΟ STIHL HS 75	1/1/2002	391	ΓΕΩΡΓΙΚΟΣ ΕΛΚΥΣΤΗΡΑΣ Mc CORMICK F80 ΦΟΡΤΗΓΟ NISSAN ΜΕ ΚΑΡΟΤΣΑ ΚΑΙ ΑΡΠΑΓΗ	10/2/2004
112	ΘΑΜΝΟΚΟΥΡΕΥΤΙΚΟ STIHL HS 80	1/1/2002	392	ΑΡ.ΚΥΚΛ.ΚΗΗ 1443 NISSAN PICK UP 2,5 D (4X4) ΑΡ.ΚΥΚΛ.ΚΗΗ 1463	6/4/2009
113	ΘΑΜΝΟΚΟΥΡΕΥΤΙΚΟ MITSUBISHI (11 ΤΕΜ) ΘΑΜΝΟΚΟΥΡΕΥΤΙΚΟ MITSUBISHI TL 20 (6 ΤΕΜ)	1/1/2002	393		2/9/2009
114	ΘΑΜΝΟΚΟΥΡΕΥΤΙΚΟ MITSUBISHI T130 (5 ΤΕΜ)	1/1/2002	394	FORD RANGER DOUBLE CAB XL 2.5 ΑΥΤΟΚΙΝΗΤΟ HYUNDAI 1.400 ΚΗΙ 3885	27/12/2010
115		1/1/2002	395	(ΠΕΡΙΠΟΛΙΚΟ)	4/9/2007
116	ΠΑΡΕΛΚΟΜΕΝΑ ΚΑΡΟΤΣΙ	1/1/2002	396	ΟΔΟΣΤΡΩΤΗΡΑΣ 16217	18/12/1970
117	ΠΑΡΕΛΚΟΜΕΝΑ ΜΠΕΤΟΝΙΕΡΑ	1/1/2002	397	ΚΗΟ 9454 ΦΟΡΤΗΓΟ	27/9/1977
118	ΠΟΛΥΜΗΧΑΝΗΜΑ STIHL (7 ΤΕΜ)	1/1/2002	398	ΔΙΑΜΟΡΦΩΤΗΣ ΓΑΙΩΝ 22244	16/3/1982
119	ΠΟΛΥΜΗΧΑΝΗΜΑ EFCO (29 ΤΕΜ)	1/1/2002	399	ΕΛΚΥΣΤΗΡΑΣ ΔΙΑΞΟΝΙΚΟΣ & ΠΙΣΟΚΑΖΑΝΟ	11/11/1982
120	ΠΟΛΥΜΗΧΑΝΗΜΑ MITSUBISHI (4 ΤΕΜ)	1/1/2002	400	ΕΚΣΚΑΦΕΑΣ 26243	8/5/1984
121	ΑΛΥΣΟΠΡΙΟΝΟ STIHL 0,17 (2 ΤΕΜ)	1/1/2002	401	ΚΗΟ 9465 ΦΟΡΤΗΓΟ	10/5/1984
122	ΑΛΥΣΟΠΡΙΟΝΟ STIHL 0,38 (7 ΤΕΜ)	1/1/2002	402	ΚΑΔΟΦΟΡΟ ΑΝΥΨΩΤΙΚΟ 26254	5/7/1984
123	ΑΛΥΣΟΠΡΙΟΝΟ HUSGRANNA 55 (4 ΤΕΜ)	1/1/2002	403	ΚΗΟ 9468 ΦΟΡΤΗΓΟ	11/7/1984
124	ΑΛΥΣΟΠΡΙΟΝΟ STIHL 0,17	1/1/2002	404	ΚΗΟ 9470 ΦΟΡΤΗΓΟ	27/9/1984
125	ΑΛΥΣΟΠΡΙΟΝΟ STIHL 0,66	1/1/2002	405	ΚΗΟ 9477 ΦΟΡΤΗΓΟ	2/11/1984

126	ΑΛΥΣΟΠΡΙΟΝΟ ΣΤΙΗΛ 0,17	1/1/2002	406	ΟΔΟΣΤΡΩΤΗΡΑΣ ΜΕ 31204	12/3/1985
127	ΑΕΡΟΣΥΜΠΙΕΣΤΗΣ	1/1/2002	407	ΕΚΣΚΑΦΕΑΣ-ΦΟΡΤΩΤΗΣ 31215	9/4/1985
128	ΜΗΧΑΝΗ ΚΟΠΗΣ ΓΚΑΖΟΝ	1/1/2002	408	ΚΗΘ 9471 ΦΟΡΤΗΓΟ	9/5/1985
129	ΨΕΚΑΣΤΙΚΟ	1/1/2002	409	ΚΗΘ 9472 ΦΟΡΤΗΓΟ	9/5/1985
130	ΑΝΤΛΙΑ ΝΕΡΟΥ	1/1/2002	410	ΜΠΕΤΟΝΙΕΡΑ 31233	18/9/1985
131	ΑΝΤΛΙΑ ΝΕΡΟΥ	1/1/2002	411	ΠΡΟΩΘΗΤΗΣ ΓΑΙΩΝ 31242	5/11/1985
132	ΕΛΚΥΣΤΗΡΑΣ	1/1/2002	412	ΔΙΑΜΟΡΦΩΤΗΣ ΓΑΙΩΝ 31245	6/12/1985
133	ΚΛΑΔΟΘΡΥΜΜΑΤΙΣΤΗΣ	1/1/2002	413	ΚΗΘ 9476 ΦΟΡΤΗΓΟ	7/8/1986
134	ΑΥΛΑΚΩΤΗΡΑΣ	1/1/2002	414	ΣΥΜΠΥΚΝΩΤΗΣ ΕΔΑΦΟΥΣ 31289	18/11/1986
135	ΠΑΡΕΛΚΟΜΕΝΑ ΒΡΑΧΙΟΝΑΣ	1/1/2002	415	ΚΗΘ 9478 ΗΜΙΦΟΡΤΗΓΟ	26/11/1986
136	ΠΑΡΕΛΚΟΜΕΝΑ ΚΟΥΒΑΣ	1/1/2002	416	ΟΔΟΣΤΡΩΤΗΡΑΣ 36617	18/5/1987
137	ΠΑΡΕΛΚΟΜΕΝΑ ΚΑΤΑΣΤΡΟΦΕΑΣ	1/1/2002	417	ΚΗΘ 9496 ΚΑΔΟΦΟΡΟ ΦΟΡΤΗΓΟ	21/9/1988
138	ΑΛΥΣΟΠΡΙΟΝΟ HUSGRANNA 394	1/1/2002	418	ΚΗΘ 9486 ΗΜΙΦΟΡΤΗΓΟ	14/6/1989
139	ΑΛΥΣΟΠΡΙΟΝΟ HUSGRANNA 55	1/1/2002	419	ΕΚΣΚΑΦΕΑΣ 36667	4/9/1989
140	ΑΛΥΣΟΠΡΙΟΝΟ ΣΤΙΗΛ 0,38	1/1/2002	420	ΚΗΘ 9487 ΗΜΙΦΟΡΤΗΓΟ	14/11/1989
141	ΑΛΥΣΟΠΡΙΟΝΟ ΣΤΙΗΛ 0,38	1/1/2002	421	ΠΡΟΩΘΗΤΗΣ ΓΑΙΩΝ 36672	21/11/1989
142	ΑΛΥΣΟΠΡΙΟΝΟ HUSGRANNA 55	1/1/2002	422	ΕΚΣΚΑΦΕΑΣ-ΦΟΡΤΩΤΗΣ 36674	28/11/1989
143	ΑΛΥΣΟΠΡΙΟΝΟ ΣΤΙΗΛ 0,28	1/1/2002	423	ΚΗΘ 9484 ΦΟΡΤΗΓΟ	13/2/1990
144	ΑΛΥΣΟΠΡΙΟΝΟ ΣΤΙΗΛ 0,28	1/1/2002	424	ΚΗΘ 9485 ΦΟΡΤΗΓΟ	27/6/1990
145	ΑΛΥΣΟΠΡΙΟΝΟ HUSGRANNA 55	1/1/2002	425	ΚΗΘ 9497 ΣΑΡΩΘΟΡΟ	16/11/1990
146	ΑΛΥΣΟΠΡΙΟΝΟ ΣΤΙΗΛ 0,38	1/1/2002	426	ΚΗΘ 9501 ΣΑΡΩΘΟΡΟ	21/2/1991
147	ΑΛΥΣΟΠΡΙΟΝΟ HUSGRANNA 55	1/1/2002	427	ΕΚΣΚΑΦΕΑΣ-ΦΟΡΤΩΤΗΣ 43232	17/11/1992
148	ΑΛΥΣΟΠΡΙΟΝΟ ΣΤΙΗΛ 0,38	1/1/2002	428	ΚΗΘ 9548 ΗΜΙΦΟΡΤΗΓΟ ( ΔΩΡΕΑ Δ.Ε.Υ.Α.Λ )	7/7/1993
149	ΑΛΥΣΟΠΡΙΟΝΟ HUSGRANNA 55	1/1/2002	429	ΚΗΘ 9577 ΗΜΙΦΟΡΤΗΓΟ	7/10/1993
150	ΑΛΥΣΟΠΡΙΟΝΟ HUSGRANNA 141	1/1/2002	430	ΚΗΘ 9576 ΗΜΙΦΟΡΤΗΓΟ	7/10/1993
151	ΑΛΥΣΟΠΡΙΟΝΟ ΣΤΙΗΛ 0,38	1/1/2002	431	ΟΔΟΣΤΡΩΤΗΡΑΣ 43278	2/3/1994
152	ΑΛΥΣΟΠΡΙΟΝΟ HUSGRANNA 55	1/1/2002	432	ΣΑΡΩΘΟΡΟ 43288	30/5/1994
153	ΑΛΥΣΟΠΡΙΟΝΟ ΣΤΙΗΛ 0,38	1/1/2002	433	ΣΑΡΩΘΟΡΟ 43289	30/5/1994
154	ΨΕΚΑΣΤΙΚΟ ΤΡΟΧΗΛΑΤΟ DAC DEGAN	1/1/2002	434	ΣΑΡΩΘΟΡΟ 43290	30/5/1994
155	ΨΕΚΑΣΤΙΚΟ ΤΡΟΧΗΛΑΤΟ COMET (3ΤΕΜ)	1/1/2002	435	ΔΙΑΓΡΑΜΜΙΣΤΙΚΟ ΜΕ 43297	17/6/1994
156	ΑΝΤΛΙΑ (3 ΤΕΜ)	1/1/2002	436	ΦΟΡΤΩΤΗΣ 43298	5/7/1994
157	ΒΡΥΜΙ (4 ΤΕΜ)	1/1/2002	437	ΚΗΘ 9600 ΦΟΡΤΗΓΟ	26/7/1994
158	ΧΛΟΟΚΟΠΤΙΚΟ ΤΡΑΚΤΕΡ ΕΠΙΚΑΘΙΜΕΝΟ (4 ΤΕΜ)	1/1/2002	438	ΚΗΘ 1585 ΗΜΙΦΟΡΤΗΓΟ	24/1/1996
159	ΕΛΚΥΣΤΗΡΑΣ (3 ΤΕΜ)	1/1/2002	439	ΚΗΘ 9624 ΗΜΙΦΟΡΤΗΓΟ	24/1/1996
160	ΑΡΜΟΚΟΦΤΗΣ	1/1/2002	440	ΚΗΘ 9623 ΗΜΙΦΟΡΤΗΓΟ	24/1/1996
161	ΓΕΝΝΗΤΡΙΑ (2 ΤΕΜ)	1/1/2002	441	ΚΗΘ 9627 ΦΟΡΤΗΓΟ	28/2/1996
162	ΕΞΑΕΡΙΣΤΗΣ ΧΛΟΟΤΑΠΗΤΩΝ	1/1/2002	442	ΚΗΘ 9628 ΦΟΡΤΗΓΟ	28/2/1996
163	ΕΞΑΕΡΙΣΤΗΣ ΧΛΟΟΤΑΠΗΤΩΝ	1/1/2002	443	ΚΗΘ 9629 ΦΟΡΤΗΓΟ	5/3/1996
164	ΑΡΙΔΑ ΣΤΙΛΛ	1/1/2002	444	ΚΗΘ 9642 ΦΟΡΤΗΓΟ	11/11/1996
165	ΦΙΛΤΡΟ ΑΡΔΕΥΣΗΣ	1/1/2002	445	ΚΑΔΟΦΟΡΟ 43406	29/4/1997
166	ΣΠΟΡΕΑΣ ΧΛΟΟΤΑΠΗΤΩΝ	1/1/2002	446	ΚΗΘ 9664 ΦΟΡΤΗΓΟ	10/6/1997
167	ΠΑΡΕΛΚΟΜΕΝΑ ΤΡΑΚΤΕΡ	1/1/2002	447	ΚΗΥ 9676 ΗΜΙΦΟΡΤΗΓΟ	6/11/1997
168	ΠΑΡΕΛΚΟΜΕΝΑ ΡΑΜ	1/1/2002	448	ΚΗΘ 9675 ΦΟΡΤΗΓΟ	15/11/1997
169	ΠΑΡΕΛΚΟΜΕΝΑ ΛΙΠΑΣΜΑΤΟΔΙΑΝΟΜΕΑΣ	1/1/2002	449	ΚΥΛΙΝΔΡΟΦΟΡΟΣ ΠΡΟΩΘΗΤΗΣ 43472 ( ΕΠΙΧΟΡΗΓΗΣΗ 100% )	25/5/1998
170	ΠΑΡΕΛΚΟΜΕΝΑ ΤΡΑΚΤΕΡ	1/1/2002	450	ΙΣΟΠΕΔΩΤΗΣ 43476	9/6/1998
171	ΠΑΡΕΛΚΟΜΕΝΑ ΓΚΛΙΝΤΟΝ	1/1/2002	451	ΚΗΥ 8001 ΗΜΙΦΟΡΤΗΓΟ	22/6/1998
172	ΣΠΑΡΤΙΚΗ ΜΗΧΑΝΗ	1/1/2002	452	ΑΠΟΦΡΑΚΤΙΚΟ 43496	12/10/1998
173	ΠΑΡΕΛΚΟΜΕΝΑ ΚΟΠΗΣ	1/1/2002	453	ΚΗΥ 8003 ΗΜΙΦΟΡΤΗΓΟ	11/11/1998
174	ΤΡΕΙΛΕΡ	1/1/2002	454	ΚΗΥ 8004 ΗΜΙΦΟΡΤΗΓΟ	11/11/1998
175	ΠΑΡΕΛΚΟΜΕΝΑ ΓΡΑΜΜΟΧΑΡΑΚΤΗΣ	1/1/2002	455	ΚΗΥ 8012 ΗΜΙΦΟΡΤΗΓΟ	9/3/1999
176	ΣΠΑΡΤΙΚΗ ΜΗΧΑΝΗ	1/1/2002	456	ΚΗΥ 8013 ΓΕΡΑΝΟΦΟΡΟ VOLVO 612	18/3/1999
177	ΠΥΡΟΣΒΕΣΤΗΡΑΣ ΚΟΝΕΩΣ 50 ΚΙΛΑ ΤΡΟΧΗΛ.	19/2/2002	457	ΚΗΥ 8013 ΦΟΡΤΗΓΟ	18/3/1999
178	ΤΗΛΕΣΚΟΠΙΚΟ ΑΛΥΣΟΠΡΙΟΝΟ ΗΤ75	8/5/2002	458	ΚΗΥ 8055 ΗΜΙΦΟΡΤΗΓΟ	25/4/2000
179	ΑΛΥΣΟΠΡΙΟΝΟ ΣΤΙΗΛ 0,66 (4 ΤΕΜ)	24/12/2002	459	ΕΚΣΚΑΦΕΑΣ 57249	5/12/2000
180	ΘΑΜΝΟΚΟΥΡΕΥΤΙΚΟ ΣΤΙΗΛ ΗS 45 (5 ΤΕΜ)	24/12/2002	460	ΣΑΡΩΘΟΡΟ ΜΕ 64716	6/11/2001
181	ΧΛΟΟΚΟΠΤΙΚΟ VIKING MBG RC	24/12/2002	461	ΣΑΡΩΘΟΡΟ ΜΕ 64715	6/11/2001
182	ΠΑΡΕΛΚΟΜΕΝΟ ΧΛΟΟΚΟΠΗΣ ΚΑΙ ΑΝΑΡΟΦΗ	4/12/2003	462	ΚΗΥ 8101 ΗΜΙΦΟΡΤΗΓΟ ( ΕΠΙΧΟΡΗΓΗΣΗ 100% )	20/12/2001
183	ΧΟΡΤΟΚΟΠΤΙΚΟ MR 6RS (5 ΤΕΜ)	8/12/2003	463	ΚΗΥ 8051 ΦΟΡΤΗΓΟ	1/1/2002

184	ΕΠΙΚΑΘΗΜΕΝΑ ΧΛΟΟΚΟΠΤΙΚΑ ΤΥΠΟΥ J.DEERE 92 ΤΕΜ)	29/12/2003	464	ΑΥΤΟΚΙΝΗΤΟ MITSUBISHI 1200 4*2 ΚΗΥ 8102 ΗΜΙΦΟΡΤΗΓΟ	2/4/2002
185	ΛΕΠΙΔΑ ΑΠΟΧΙΟΝΙΣΜΟΥ ΒΙΕΜ	12/2/2004	465	ΤΕΛΗ ΤΑΞΙΝΟΜΗΣΗΣ ΑΥΤΟΚ MITSUBISHI 1200 ΚΗΥ 8102	2/4/2002
186	ΛΕΠΙΔΑ ΑΠΟΧΙΟΝΙΣΜΟΥ RAM	17/2/2004	466	ΣΑΡΩΘΡΟ	2/10/2002
187	ΑΛΑΤΟΔΙΑΝΟΜΕΑΣ SSP 140	17/2/2004	467	TRANSIT ΣΑΣΣΙ Δ/Κ 350ΕF 3C70993 ΚΗΥ 8124	2/10/2003
188	ΦΡΕΖΑ ΤΜΥ 180	7/5/2004	468	TRANSIT D/CHASSIS 350ΕF JUMBO 3T62217 ΚΗΥ 8125	6/11/2003
189	ΠΑΡΕΛΚΟΜΕΝΟ ΑΕΡΙΣΜΟΥ ΕΠΑΝΑΣΠΟΡΑΣ ΧΛΟΟΤΑΠΗΤΑ	30/8/2004	469	ΜΠΕΤΟΝΙΕΡΑ DB 2000 ΜΕ 73657 (ΔΩΡΕΑ)	25/2/2004
190	ΚΑΤΑΣΤΡΟΦΕΑΣ DRAGONE V 300 ΥΔΡΑΥΛ. ΜΕ ΕΛΚΥΘΡΑ & ΣΤΑΥΡΟ	3/5/2005	470	RANGER STRETCH CAB 2.5 4W399570 ΚΗΥ 8154	23/11/2004
191	ΟΧΗΜΑ ΠΟΛΛΑΠΛΩΝ ΧΡΗΣΕΩΝ ΤΥΠΟΥ AMBIENTE LE2	14/11/2005	471	ΗΜΙΦΟΡΤΗΓΟ MITSUBISHI ΚΗΟ 9530	10/4/2008
192	ΠΑΡΕΛΚΟΜΕΝΟ ΜΗΧΑΝ.ΕΙΔ.ΕΛΚΥΣΤΗΡΑ (ΕΞΑΡΤΗΣΗ ΕΣΚΑΦΕΑ-ΑΡΠΑΓΗ ΞΥΛΕΙΑΣ)	14/11/2005	472	ΗΜΙΦΟΡΤΗΓΟ MITSUBISHI ΚΗΟ 9531	10/4/2008
193	ΠΑΡΕΛΚΟΜΕΝΟ ΓΙΑ ΕΚΡΙΖΩΣΗ ΠΡΕΜΝΩΝ ΔΕΝ/ΧΙΩΝ ΠΕΖ/ΜΙΩΝ	22/12/2005	473	ΗΜΙΦΟΡΤΗΓΟ MITSUBISHI ΚΗΟ 9549	10/4/2008
194	ΠΑΡΕΛΚΟΜΕΝΟΣ ΚΑΤΑΣΤΡΟΦΕΑΣ ΜΕΡΙΤΑΝΟ ΗΤΜ 195	17/5/2006	474	ΦΟΡΤΗΓΟ ΜΕ ΠΛΑΙΣΙΟ IVECO SpA ML 120E22 ΚΗΗ 1434	2/1/2010
195	ΠΑΡΕΛΚΟΜΕΝΟΣ ΚΑΤΑΣΤΡΟΦΕΑΣ Β.Τ. RINIERI TRL 200	17/5/2006	475	ΦΟΡΤΗΓΟ ΜΕ ΠΛΑΙΣΙΟ IVECO SpA ML 100E18 ΚΗΗ 1436	2/1/2010
196	ΗΛΕΚΤΡΟΠΑΡΑΓΩΓΙΚΟ ΖΕΥΓΟΣ	9/10/2006	476	ΠΛΥΝΤΗΡΙΟ DAIMLER CHRYSLER ΜΕ 93481	1/1/2011
197	ΕΠΙΚΑΘΗΜΕΝΟ ΧΛΟΟΚΟΠΤΙΚΟ LAWN BOSS 7020-Η (ΤΕΜ 2)	30/5/2007	477	ΦΟΡΤΩΤΗΣ-ΕΣΚΑΦΕΑΣ COMATSU ΜΕ 89544	1/1/2011
198	ΠΥΡΟΣΒΕΣΤΗΡΑΣ ΣΚΟΝΗΣ 50 ΚΙΛΩΝ ΤΡΟΧΗΛ.(ΤΕΜ.1)	6/8/2007	478	ΦΟΡΤΗΓΟ MAN ΚΗΥ 8145	24/5/2004
199	ΣΚΑΠΤΙΚΟ ΜΙΚΡΟ LIANGLONG	18/12/2007	479	ΦΟΡΤΗΓΟ (ΚΛΟΥΒΑ) OPEL COMBO ΚΗΟ 9670	1/1/2011
200	ΠΑΓΚΟΠΡΙΟΝΟ ΞΥΛΟΥ BOSTON WST315	18/12/2007	480	ΦΟΡΤΗΓΟ DAIMLER CHRYSLER ΡΙΑ 1619	1/1/2011
201	ΧΛΟΟΚΟΠΤΙΚΗ ΜΗΧΑΝΗ ΑΚΙΤΑ 60SH	18/12/2007	481	ΑΠΟΡ/ΦΟΡΟ Μ/Σ ΚΗΟ 9631	1/1/2011
202	ΧΛΟΟΚΟΠΤΙΚΟ JOHN REERE C52VK (ΤΕΜ.7)	22/7/2008	482	ΑΠΟΡ/ΦΟΡΟ DAIMLER BENZ ΡΙΒ 8844	1/1/2011
203	ΜΗΧΑΝΗ ΧΛΟΟΚΟΠΗΣ JOHN DEERE C52VK (6 ΤΕΜ)	15/7/2009	483	ΑΠΟΡ/ΦΟΡΟ Μ/Σ ΚΗΥ 8161	1/1/2011
204	ΕΠΙΚΑΘΗΜΕΝΟ ΘΑΜΝΟΚΟΠΤΙΚΟ ΤΡΑΚΤΕΡ ΕΤΕΣΙΑ ΑΤΤΙΛΑ 95 (1)	12/8/2009	484	ΑΠΟΡ/ΦΟΡΟ MERCEDES ΡΙΒ 3444	1/1/2011
205	ΕΠΙΚΑΘΗΜΕΝΟ ΘΑΜΝΟΚΟΠΤΙΚΟ ΤΡΑΚΤΕΡ ΕΤΕΣΙΑ ΑΤΤΙΛΑ 95 (2)	12/8/2009	485	ΑΠΟΡ/ΦΟΡΟ CHRYSLER ΚΗΗ 1412	1/1/2011
206	ΚΛΑΔΟΘΡΥΜΜΑΤΙΣΤΗΣ ΠΕΖΖΟΛΑΤΟ S9000M (ΜΕΖΟΥΡΛΟ)	27/8/2009	486	SKODA CITIGO EASY GT 1.0 60HP CANDY WHITE	15/7/2013
207	ΧΛΟΟΚΟΠΤΙΚΟ ΤΡΑΚΤΕΡ ΕΤΕΣΙΑ Α180	28/12/2009	487	ΦΟΡΤΗΓΟ ΑΝΑΤΡΑΠΟΜΕΝΟ IVECO MAGIRUS-ΚΟΙΛΑΔΑ	1/1/2011
208	ΑΥΛΑΚΩΤΗΡΑΣ KOHLER TR60 GC/12S	28/7/2010	488	ΑΠΟΡ/ΦΟΡΟ Μ/Σ-ΚΟΙΛΑΔΑ	1/1/2011
209	ΚΑΤΑΣΤΡΟΦΕΑΣ ΥΠΕΡΒΑΡΕΩΣ ΤΥΠΟΥ ΠΑΡΕΛΚΟΜΕΝΟ ΤΡΥΠΑΝΙ ΔΙΑΝΟΙΞΗΣ	13/10/2010	489	ΛΟΙΠΑ ΕΠΙΒΑΤΙΚΑ ΑΥΤΟΚΙΝΗΤΑ	
210	(ΑΡΙΔΑ)	13/10/2010	490	ΕΠΙΒΑΤΙΚΟ ΑΥΤ/ΤΟ MITSUBISHI ΚΗΟ 9592	15/9/2011
211	ΠΑΡΕΛΚΟΜΕΝΟΣ ΦΥΣΗΤΗΡΑΣ ΦΥΛΛΩΝ ΤΑΝΑΚΑ ΤΗΤ260PF	13/10/2010	491	ΑΓΡΟΤΙΚΟ ΑΥΤ/ΤΟ MITSUBISHI ΚΗΗ 1496 (ΡΙΤ 4659-ΠΑΛΙΕΣ)	27/10/2011
212	ΠΑΡΕΛΚΟΜΕΝΟΣ ΜΠΟΡΝΤΟΥΡΟΚΟΦΤΗΣ ΤΑΝΑΚΑ ΤΗΤ 210S	13/10/2010	492	ΗΜΙΦΟΡΤΗΓΟ ΑΥΤ/ΤΟ MITSUBISHI ΚΗΗ 1498 (ΡΡΑ 6676) ΔΩΡΕΑ ΔΗΚΕΛ	30/12/2013
213	ΧΛΟΟΚΟΠΤΙΚΟ ΤΡΑΚΕΡ ΒΑΝΗ ΜΚΗΕ2 KAWASAKI (1)	5/11/2010	493	ΚΗΗ 1464 CHEVROLET MATIZ SE 800cc	15/10/2009
214	ΧΛΟΟΚΟΠΤΙΚΟ ΤΡΑΚΕΡ ΒΑΝΗ ΜΚΗΕ2 KAWASAKI (2)	5/11/2010	494	KIA PICANTO 1.0 LX ABS WITHOUT PST ATAX (098803)	29/12/2004
215	ΘΑΜΝΟΚΟΥΡΕΥΤΙΚΟ ΕΤΕΣΙΑ AV 95 (1)	5/11/2010	495	KIA PICANTO 1.0 LX ABS WITHOUT PST ATAX (098802)	29/12/2004

216	ΘΑΜΝΟΚΟΥΡΕΥΤΙΚΟ ETESIA AV 95 (2)) ΧΛΟΟΚΟΠΤΙΚΗ ETESIA PRO51B B&S 6HP [1] 9016623	5/11/2010	496	KHH 1477 CHEVROLET MATIZ AD 853-796 CC	18/2/2010
217	ΧΛΟΟΚΟΠΤΙΚΗ ETESIA PRO51B B&S 6HP [2] 9004425	27/12/2010	497	TOYOTA KHO 9625	24/1/1996
218	ΧΛΟΟΚΟΠΤΙΚΗ ETESIA PRO51B B&S 6HP [3]	27/12/2010	498	HYOUDAI LANTRA KHO 9644	25/11/1996
219	ΧΛΟΟΚΟΠΤΙΚΗ ETESIA PRO51B B&S 6HP [4]	27/12/2010	499	TOYOTA KYH 8067	30/1/2001
220	ΑΕΡΙΣΤΗΡΑΣ TEXAS 460B 5.5HP 100101510012	27/12/2010	501	TOYOTA KYH 8068	30/1/2001
221	ΠΙΣΣΟΚΑΖΑΝΟ	1/1/2002	502	TOYOTA KHY 8070	30/1/2001
222	ΜΠΕΤΟΝΙΕΡΑ	1/1/2002	503	KHY 8056 ΕΠΙΒΑΤΙΚΟ	1/1/2002
223	ΑΝΥΨΩΤΙΚΟ ΗΛΕΚΤΡΟΥΔΡΑΥΛΙΚΟ ΨΑΛΛΙΔΙ ΤΥΠΟΥ HGL 3100X6	1/1/2002	504	KHO 9459 ΕΠΙΒΑΤΙΚΟ	1/1/2002
224	ΤΕΤΡΑΚΟΛΩΝΟ ΣΤΑΘΕΡΟ ΚΡ 440 N ΑΝΥΨΩΤΙΚΟ 4 ΦΟΡΗΤΩΝ ΚΟΛΩΝΩΝ MOD 261	16/7/2002	505	KHO 9479 ΕΠΙΒΑΤΙΚΟ	1/1/2002
225	12/8/2002	506	KHO 9597 ΕΠΙΒΑΤΙΚΟ	1/1/2002	
226	12/8/2002	507	KHO 9599 ΕΠΙΒΑΤΙΚΟ	1/1/2002	
227	12/8/2002	508	KHO 9621 ΕΠΙΒΑΤΙΚΟ	1/1/2002	
228	12/8/2002	509	KHO 9622 ΕΠΙΒΑΤΙΚΟ	1/1/2002	
229	12/8/2002	510	KHO 9630 ΕΠΙΒΑΤΙΚΟ	1/1/2002	
230	12/8/2002	511	KHO 9641 ΕΠΙΒΑΤΙΚΟ	1/1/2002	
231	12/8/2002	512	KHY 8002 ΕΠΙΒΑΤΙΚΟ	1/1/2002	
232	12/8/2002	513	KHY 8189 ΕΠΙΒΑΤΙΚΟ HYUNDAI ΤΥΠΟΥ ATOS 2002	2/1/2007	
233	12/8/2002	514	KHY 8197 ΕΠΙΒΑΤΙΚΟ TOYOTA YARIS	2/1/2007	
234	12/8/2002	515	KHI 8197 MINI BUS HYUNDAI ΤΥΠΟΥ H-1	30/10/2007	
235	12/8/2002	516	KHI 8198 MINI BUS HYUNDAI ΤΥΠΟΥ H-1	30/10/2007	
236	12/8/2002	517	KHY 1488 ΕΠΙΒΑΤΙΚΟ CHEVROLET SPARK	9/7/2010	
237	12/8/2002	518	ΕΠΙΒΑΤΙΚΟ ΑΥΤΟΚΙΝΗΤΟ HYUNDAI KHY 8132	1/1/2011	
238	12/8/2002		ΛΟΙΠΑ ΜΕΣΑ ΜΕΤΑΦΟΡΑΣ		
239	12/8/2002		ΤΡΙΤΡΟΧΟ ΜΗΧΑΝΑΚΙ KYMCO MXU 50 NEA 5608	8/12/2009	
240	12/8/2002	519	ΤΡΙΤΡΟΧΟ ΜΗΧΑΝΑΚΙ KYMCO MXU 50 NEA 5609	8/12/2009	
241	9/10/2002		ΔΙΚΥΚΛΟ ΑΥΤΟΜΑΤΟ RYAGGIO C25EM (ΜΑΥΡΟ)	11/12/2009	
242	15/10/2002	520	ΔΙΚΥΚΛΟ ΑΥΤΟΜΑΤΟ RYAGGIO C25EM (ΚΟΚΚΙΝΟ)	11/12/2009	
243	18/10/2002	521	ΔΙΚΥΚΛΟ ΑΥΤΟΜΑΤΟ RYAGGIO C25EM (ΚΙΤΡΙΝΟ)	11/12/2009	
244	23/12/2002	522	ΔΙΚΥΚΛΟ ΑΥΤΟΜΑΤΟ RYAGGIO C25EM (ΚΙΤΡΙΝΟ)	11/12/2009	
245	19/12/2003	523	ΓΟΥΡΟΥΝΑ KYMCO MXU 50 ΜΠΛΕ	29/12/2010	
246	31/8/2004	524	ΓΟΥΡΟΥΝΑ KYMCO MXU 50 ΚΙΤΡΙΝΟ	29/12/2010	
247	31/8/2004	525	ΔΙΚΥΚΛΟ CPI OLIVER SPORT50/ NEA 3968	29/12/2006	
248	18/10/2006	526	ΔΙΚΥΚΛΟ PLUSOUT NH 1881	30/10/1979	
249	26/10/2006	527	ΔΙΚΥΚΛΟ PLUSOUT NH 1882	30/10/1979	
250	8/6/2007	528	ΔΙΚΥΚΛΟ HONDA CAMINO R1-50 NH 7284	15/7/1982	
251	6/8/2007	529	ΔΙΚΥΚΛΟ RYAGGIO SI NH 8519	18/8/1983	
252	6/8/2007	530	ΔΙΚΥΚΛΟ RYAGGIO SI NH 8648	26/9/1983	
253	6/8/2007	531	ΔΙΚΥΚΛΟ RYAGGIO S INH 8691	7/10/1983	
254	18/12/2008	532	ΔΙΚΥΚΛΟ RYAGGIO GILERA NH 8744	17/11/1983	
255	8/4/2009	533	ΔΙΚΥΚΛΟ YAMAHA T-50 NP 6	29/5/1985	

256	ΔΡΑΠΑΝΟ ΚΟΛΟΝΑΣ ΔΑΠΕΔΟΥ ΜΕ ΜΕΓΓΕΝΗ	9/4/2009	534	ΔΙΚΥΚΛΟ YAMAHA T-50 NP 5	29/5/1985
257	ΚΛΑΡΚ ΠΕΡΟΝΟΦΟΡΟ 3Μ-ISUZU ΑΡ.ΠΛ. 081032318	11/11/2009	535	ΔΙΚΥΚΛΟ YAMAHA T-50 NP 4	29/5/1985
258	ΠΥΡΟΣΒΕΣΤΗΡΑΣ ΣΚΟΝΗΣ 25 ΚΙΛΩΝ ΤΡΟΧΗΛ.(ΤΕΜ. 2)	6/8/2007	536	ΤΡΙΚΥΚΛΟ HONDA C50 NP 597	1/10/1985
259	ΧΛΟΟΚΟΠΤΙΚΟ ΜΗΧΑΝΗΜΑ VIKING (ΤΕΜ.2)	19/8/2009	537	ΔΙΚΥΚΛΟ YAMAHA T-50 NP1560	23/9/1986
260	ΧΛΟΟΚΟΠΤΙΚΟ ΜΗΧΑΝΗΜΑ VIKING (ΤΕΜ.2)	19/8/2009	538	ΤΡΙΚΥΚΛΟ ZUNDAPP NH 2721	22/4/1988
261	ΧΛΟΟΚΟΠΤΙΚΑ ΤΡΑΚΤΕΡ (ΓΗΠΕΔΟ ΓΙΑΝΝΟΥΛΗΣ) (ΤΕΜ.2)	1/1/2002	539	ΜΗΧΑΝΑΚΙ NAB 3318	30/12/1988
262	ΧΛΟΟΚΟΠΤΙΚΑ ΤΡΑΚΤΕΡ (ΥΔΡΕΥΣΗ ΓΙΑΝΝΟΥΛΗΣ)	1/1/2002	540	ΔΙΚΥΚΛΟ HONDA C50 NP 3318	3/2/1989
263	ΧΛΟΟΚΟΠΤΙΚΟ ΤΡΑΚΤΕΡ (ΑΠΟΘΗΚΗ ΔΑΣΟΧΩΡΙ)	1/1/2002	541	ΔΙΚΥΚΛΟ MEGO SAKHS 50/4 LKH NP 3851	26/6/1989
264	ΧΛΟΟΚΟΠΤΙΚΟ ΤΡΑΚΤΕΡ (ΑΠΟΘΗΚΗ ΥΔΡΕΥΣΗΣ ΦΑΛΑΝΗΣ)	1/1/2002	542	ΤΡΙΚΥΚΛΟ ΦΟΡΤΗΓΟ MEGO SACHS 50/3 NP 3854	26/6/1989
265	ΧΛΟΟΚΟΠΤΙΚΟ ΤΡΑΚΤΕΡ (ΓΗΠΕΔΟ ΦΑΛΑΝΗΣ)	1/1/2002	543	ΤΡΙΚΥΚΛΟ ΦΟΡΤΗΓΟ MEGO SACHS 50/4 NP 3855	26/6/1989
266	ΧΛΟΟΚΟΠΤΙΚΟ ΜΗΧΑΝΗΜΑ (ΓΗΠΕΔΟ ΦΑΛΑΝΗΣ)	1/1/2002	544	ΤΡΙΚΥΚΛΟ ΦΟΡΤΗΓΟ MEGO SAKHS 50/4 LKH NP 3852	26/6/1989
267	ΧΛΟΟΚΟΠΤΙΚΗ ΜΗΧΑΝΗ VIKING (ΤΕΜ.2)	1/1/2002	545	ΤΡΙΚΥΚΛΟ ΦΟΡΤΗΓΟ MEGO SAKHS 50/4 LKH NP 3853	26/6/1989
268	ΧΛΟΟΚΟΠΤΙΚΗ ΜΗΧΑΝΗ Μ,Τ,Δ	31/8/2009	546	ΔΙΚΥΚΛΟ YAMMAHA T50 NP 7599	14/1/1992
269	ΧΛΟΟΚΟΠΤΙΚΗ ΜΗΧΑΝΗ Μ,Τ,Δ (ΤΕΜ.2)	1/1/2002	547	ΔΙΚΥΚΛΟ YAMMAHA T50 NP 7600	14/1/1992
270	ΧΛΟΟΚΟΠΤΙΚΗ ΜΗΧΑΝΗ HARRY (ΤΕΜ.2)	2/5/2006	548	ΔΙΚΥΚΛΟ HONDA C50 NAB 8335	8/7/1992
271	ΧΛΟΟΚΟΠΤΙΚΗ ΜΗΧΑΝΗ HARRY	1/1/2002	549	ΔΙΚΥΚΛΟ HONDA LEAD 50 NAB 8336	8/7/1992
272	ΧΛΟΟΚΟΠΤΙΚΟ ΤΡΑΚΤΕΡ T,C,R 12,5/102	1/1/2002	550	ΔΙΚΥΚΛΟ YAMMAHA T50 NP 8814	18/9/1992
273	ΤΡΑΚΤΕΡ JOHN DEERE AM 59532	1/1/2002	551	ΔΙΚΥΚΛΟ YAMMAHA T50 NP 8868	30/9/1992
274	ΣΚΑΠΤΙΚΟ (ΦΡΕΖΑ 5 ΗΡ)-ΚΟΙΛΑΔΑ	1/1/2011	552	ΔΙΚΥΚΛΟ YAMAHA T50 NP 8866	30/9/1992
275	ΜΠΟΥΡΝΤΟΥΡΟΚΟΦΤΗΣ-ΚΟΙΛΑΔΑ	1/1/2011	553	ΔΙΚΥΚΛΟ HONDA C50 NP 8867	30/9/1992
276	ΑΡΙΔΑ-ΚΟΙΛΑΔΑ	1/1/2011	554	ΜΗΧΑΝΑΚΙ NP 9397	21/4/1993
277	ΜΙΣΙΝΕΖΑ-ΚΟΙΛΑΔΑ	1/1/2011	555	ΤΡΙΚΥΚΛΟ HONDA GYRO X50 NP 9577	27/5/1993
278	ΤΡΑΚΤΕΡ ΧΛΟΟΚΟΠΤΙΚΟ-ΚΟΙΛΑΔΑ	1/1/2011	556	ΜΗΧΑΝΑΚΙ NAB 712	8/3/1994
279	ΤΡΑΚΤΕΡ ΧΛΟΟΚΟΠΤΙΚΟ - ΚΟΙΛΑΔΑ	1/1/2011	557	ΜΗΧΑΝΑΚΙ NAB 713	8/3/1994
280	ΚΑΤΑΣΤΡΟΦΕΑΣ ΠΑΡΕΛΚΟΜΕΝΟΣ-ΚΟΙΛΑΔΑ	1/1/2011	558	ΜΗΧΑΝΑΚΙ NAB 708	8/3/1994
281	ΚΟΜΠΡΕΣΕΡ FURUKANA B60	6/3/2014	559	ΔΙΚΥΚΛΟ HONDA C50 NAB 714	8/3/1994
			560	ΔΙΚΥΚΛΟ YAMMAHA T50 NAB 707	8/3/1994
			561	ΔΙΚΥΚΛΟ YAMMAHA T50 NAB 709	8/3/1994
			562	ΔΙΚΥΚΛΟ HONDA C50 NAB 711	8/3/1994
			563	ΔΙΚΥΚΛΟ YAMAHA T-50 NAB 710	8/3/1994
			564	ΔΙΚΥΚΛΟ YAMAHA T50 NAB 2240	24/3/1995
			565	ΔΙΚΥΚΛΟ YAMAHA T50 NAB 2243	24/3/1995
			566	ΔΙΚΥΚΛΟ YAMAHA T50S NAB2241	24/3/1995
			567	ΔΙΚΥΚΛΟ YAMAHA T50 NAB 2239	24/3/1995
			568	ΔΙΚΥΚΛΟ HONDA C50 NAB 2978	31/8/1995
			569	ΔΙΚΥΚΛΟ YAMAHA CT 50S NAB 3010	6/9/1995
			570	ΜΗΧΑΝΑΚΙ NP 1300	8/7/1996
			571	ΔΙΚΥΚΛΟ ΡΙΑΓΓΙΟ ΤΥΡΗΟΟΝ NAB 4588	8/10/1996
			572	ΡΙΑΓΓΙΟ ΤΡΙΚΥΚΛΟ ΡΙΗ 0089	30/12/1997
			573	ΜΗΧΑΝΑΚΙ NAB 6384	7/1/1998
			574	ΜΗΧΑΝΑΚΙ NAB 6385	7/1/1998
			575	ΤΡΙΚΥΚΛΟ ΜΕΤΑΦΟΡΩΝIVECO MURIT - ΡΙΑΓΓΙΟ ΡΙΗ 89	3/2/1998
			576	ΔΙΚΥΚΛΟ HONDA C50 NAB 7666	6/11/1998
			577	ΔΙΚΥΚΛΟ HONDA C50 NAB 7667	6/11/1998
			578	ΡΙΚ 0883 ΔΙΚΥΚΛΟ	15/3/2000
			579	ΜΗΧΑΝΑΚΙ NP 1299	1/1/2002
			580	ΜΗΧΑΝΑΚΙ NP 2721	1/1/2002
			581	ΜΗΧΑΝΑΚΙ NP 3853	1/1/2002

			582	ΜΗΧΑΝΑΚΙ ΝΡ 3852	1/1/2002
			583	ΠΟΔΗΛΑΤΟ ΟΝΙΣ	1/1/2002
			584	ΔΙΚΥΚΛΟ HONDA NAB 7668	1/1/2002
			585	ΔΙΚΥΚΛΟ ΡΟΝ 6149	1/1/2002
			586	ΔΙΚΥΚΛΟ ΡΟΝ 6109	1/1/2002
			587	ΜΟΤΟΠΟΔΗΛΑΤΟ ΜΕΑ 1006	14/8/2002
			588	ΤΡΕΥΛΕΡ ΜΕ ΔΙΠΛΟ ΑΞΟΝΑ ΜΕΤΑΦΟΡΑΣ ΗΛΕΚΤΡΙΚΗΣ ΣΚΑΛΑΣ	5/12/2003